

経時変化図(水位、流向・流速)一覧

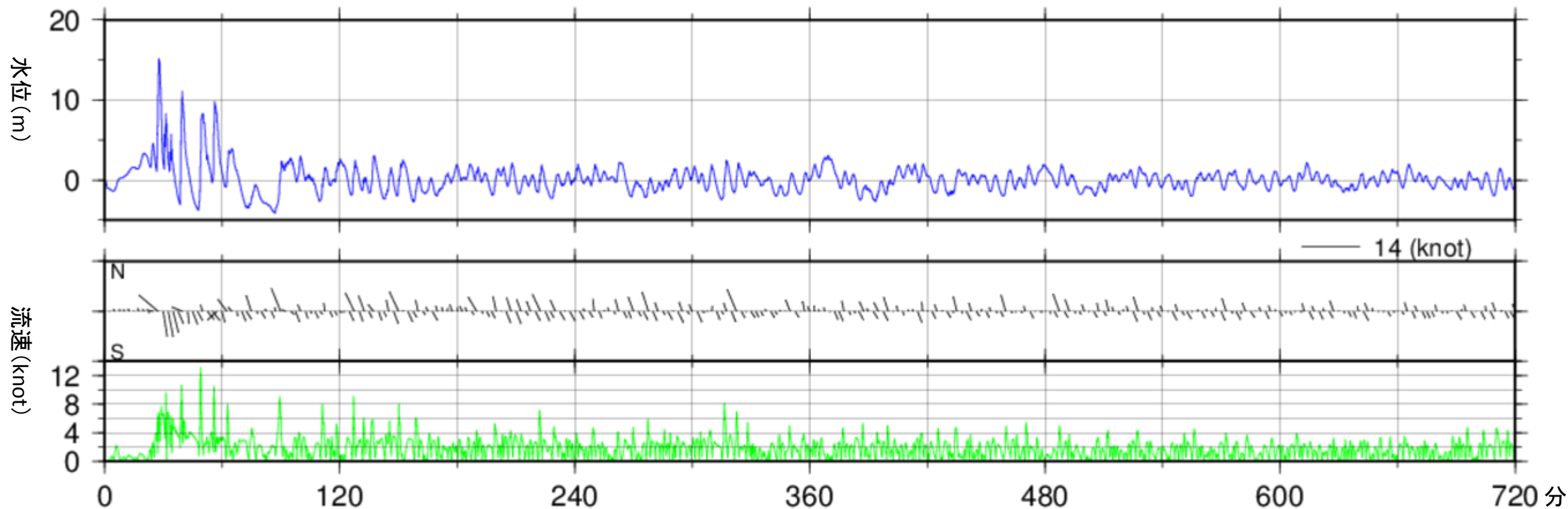
土佐清水港
(最高水面)

海上保安庁

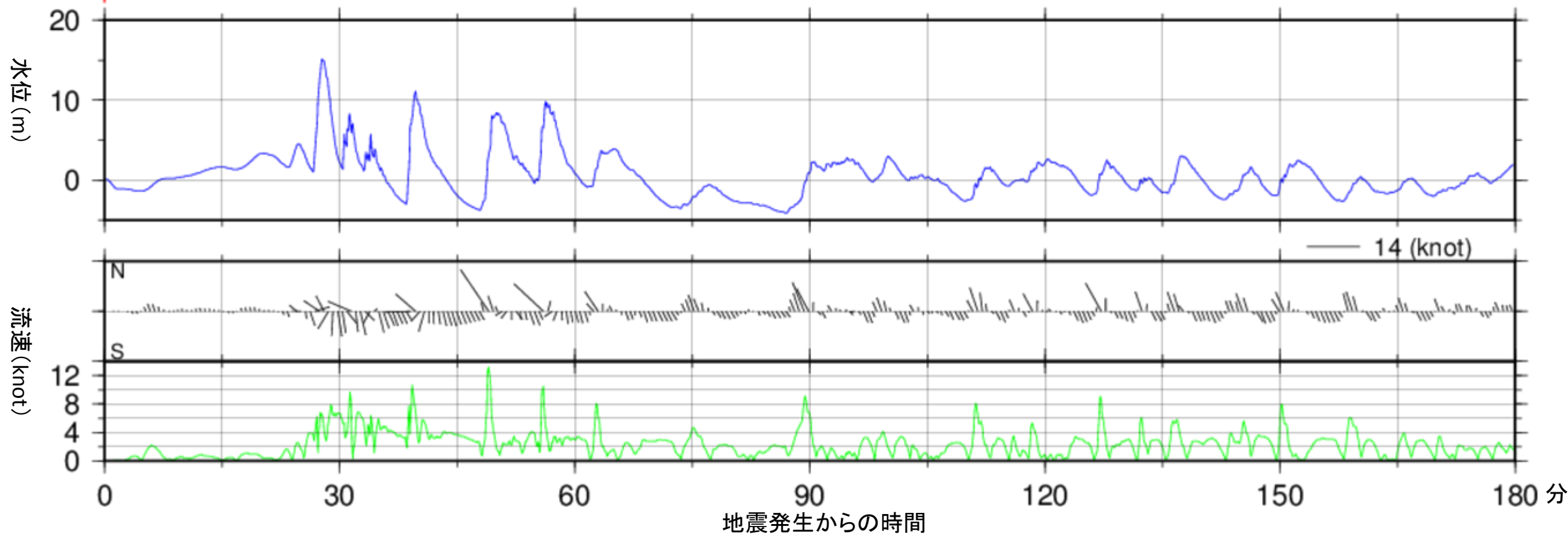
経時変化図(満潮時、零位は最高水面)

地点 1

720分グラフ



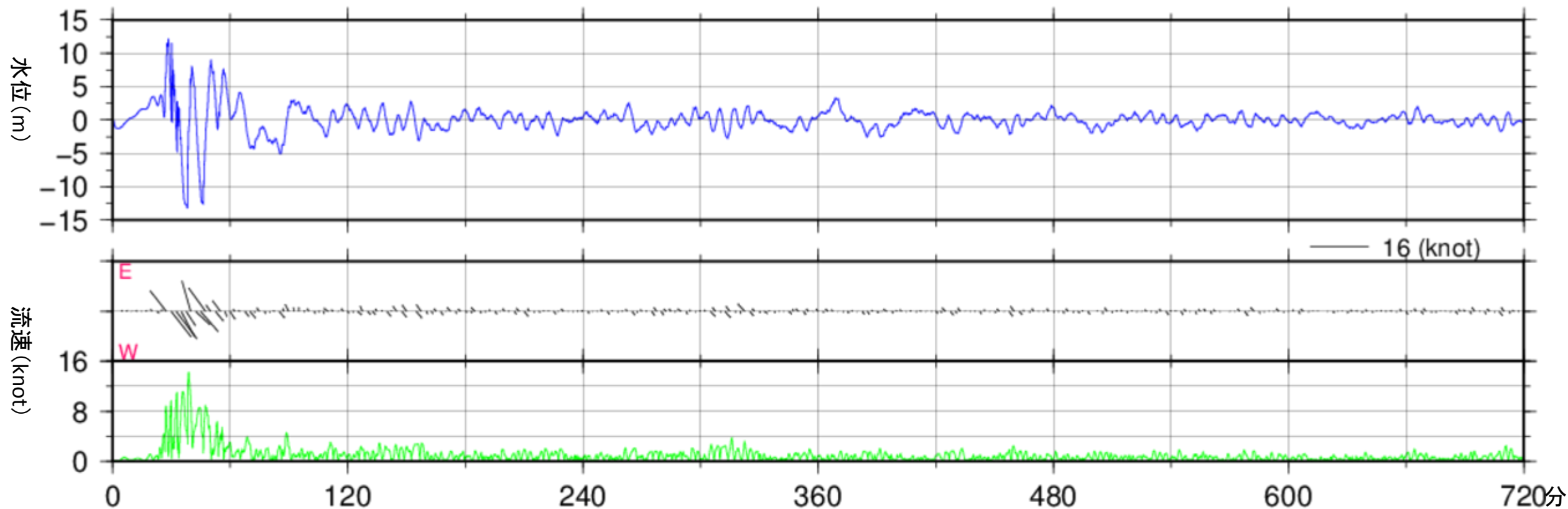
180分グラフ



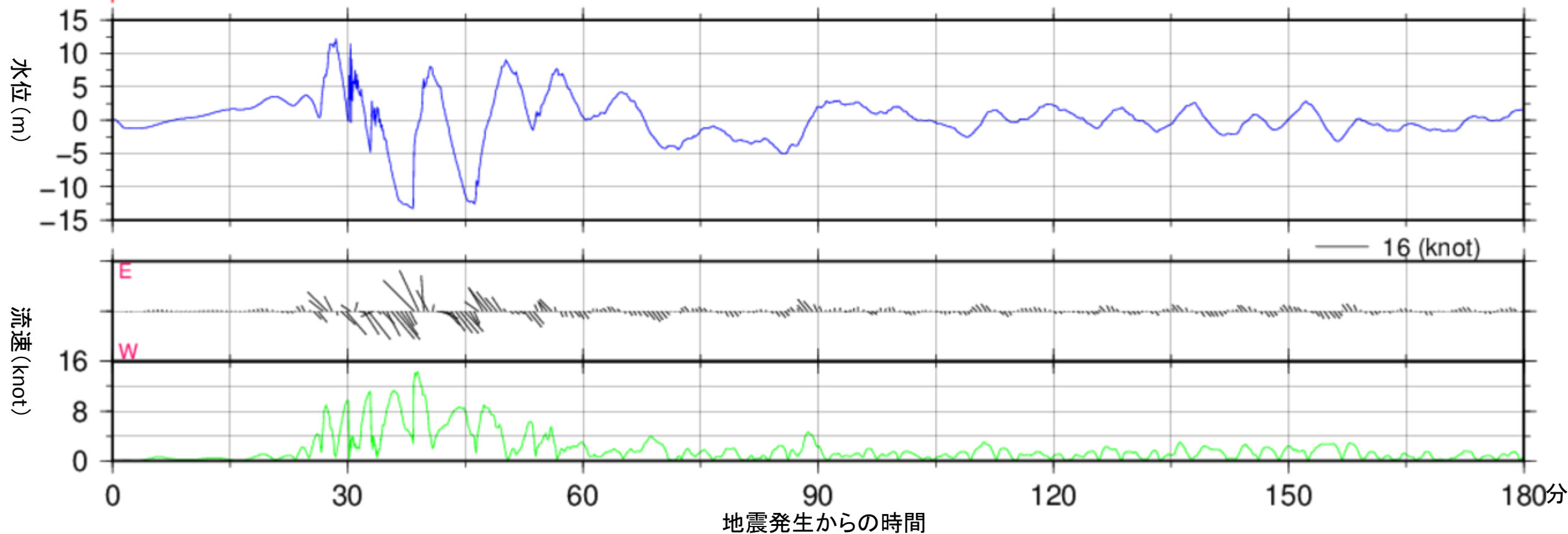
経時変化図(満潮時、零位は最高水面)

地点 2

720分グラフ



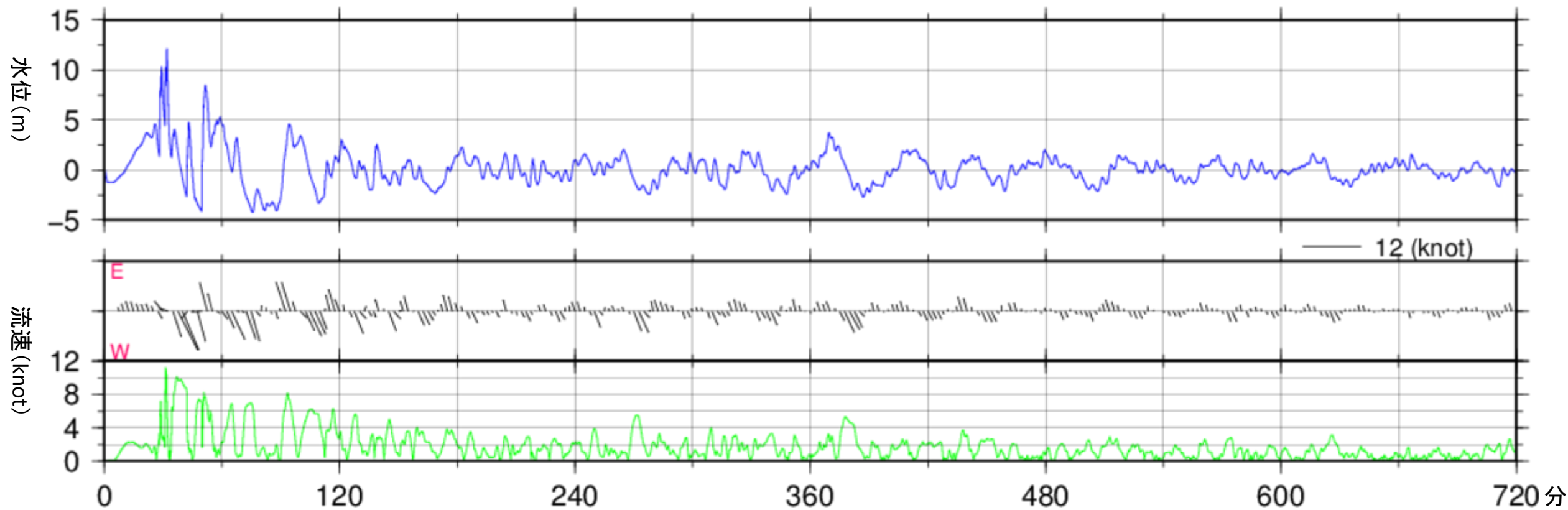
180分グラフ



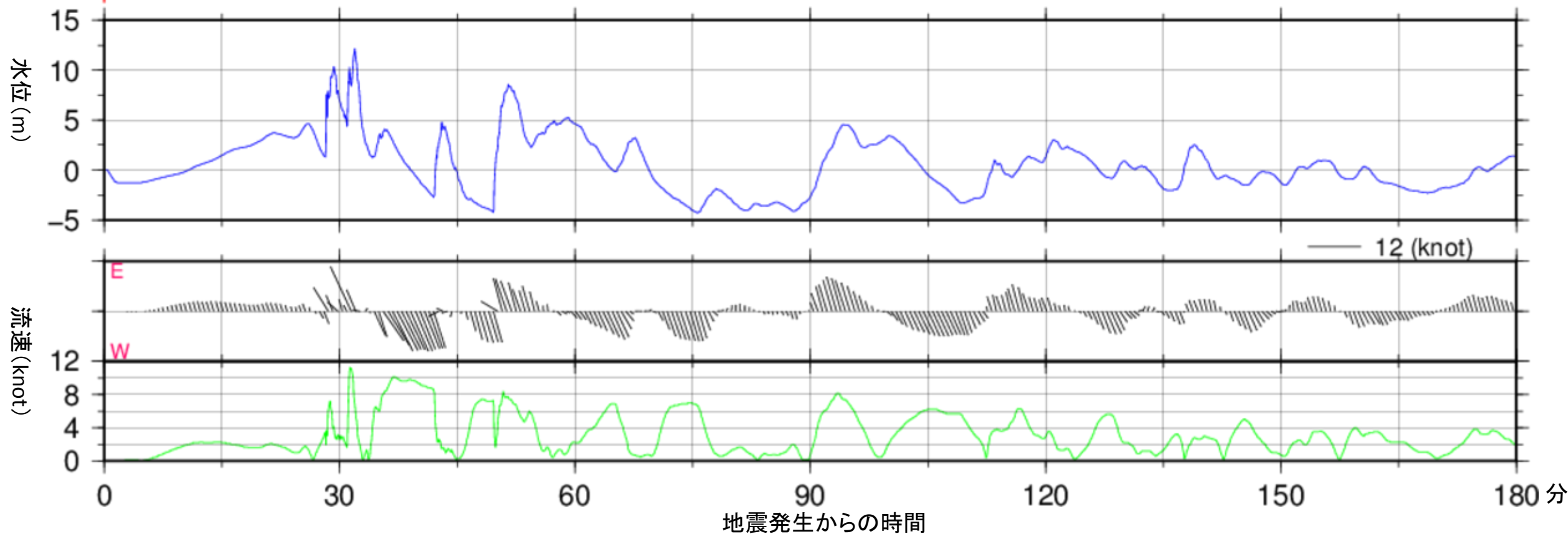
経時変化図(満潮時、零位は最高水面)

地点 3

720分グラフ



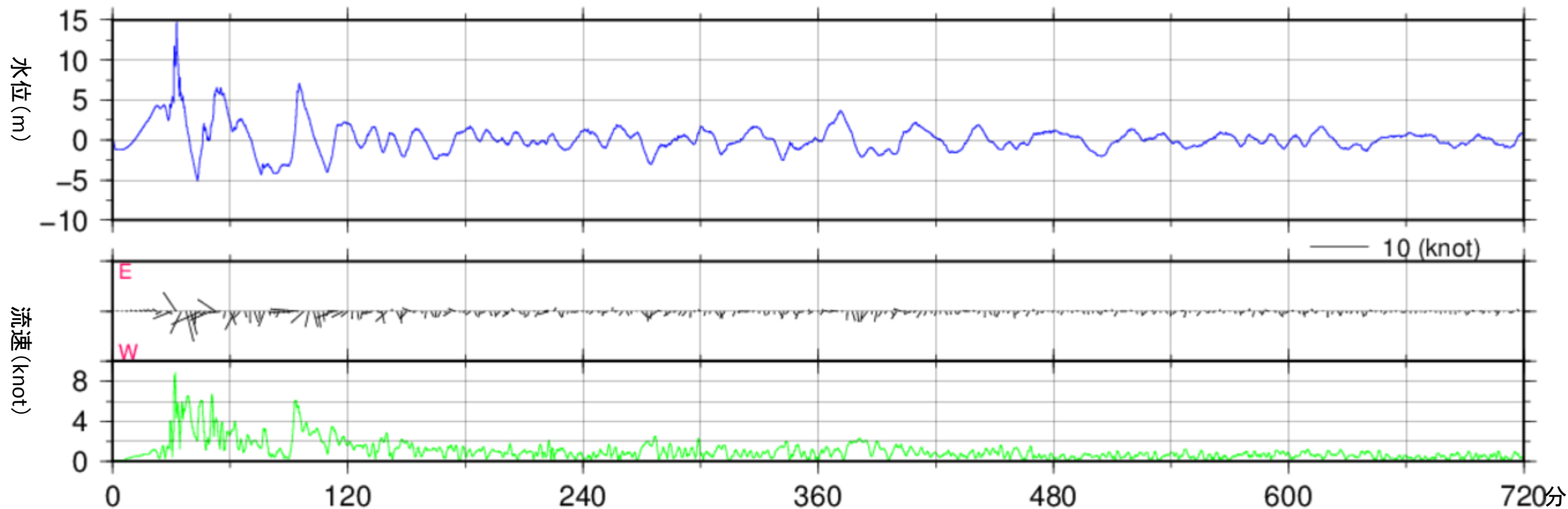
180分グラフ



経時変化図(満潮時、零位は最高水面)

地点 4

720分グラフ



180分グラフ

