

# 一管区海洋速報

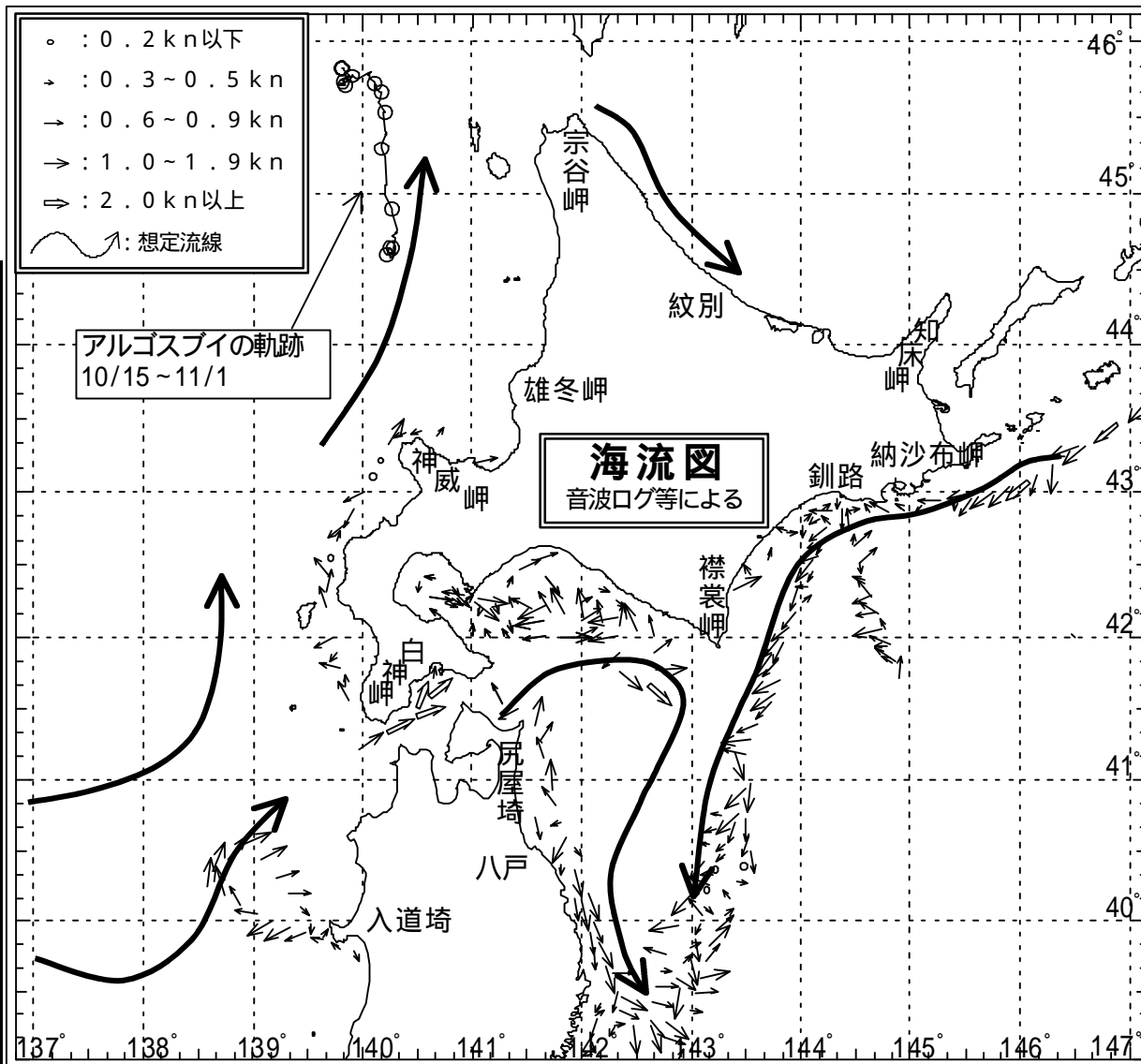
平成12年第20号

第一管区海上保安本部  
 水路部水路課海象係  
 TEL 0134-27-6168  
 内線(329)  
 FAX 0134-27-6190  
 観測期間  
 平成12年10月16日  
 ~10月31日

(11月2日発行)  
 海況

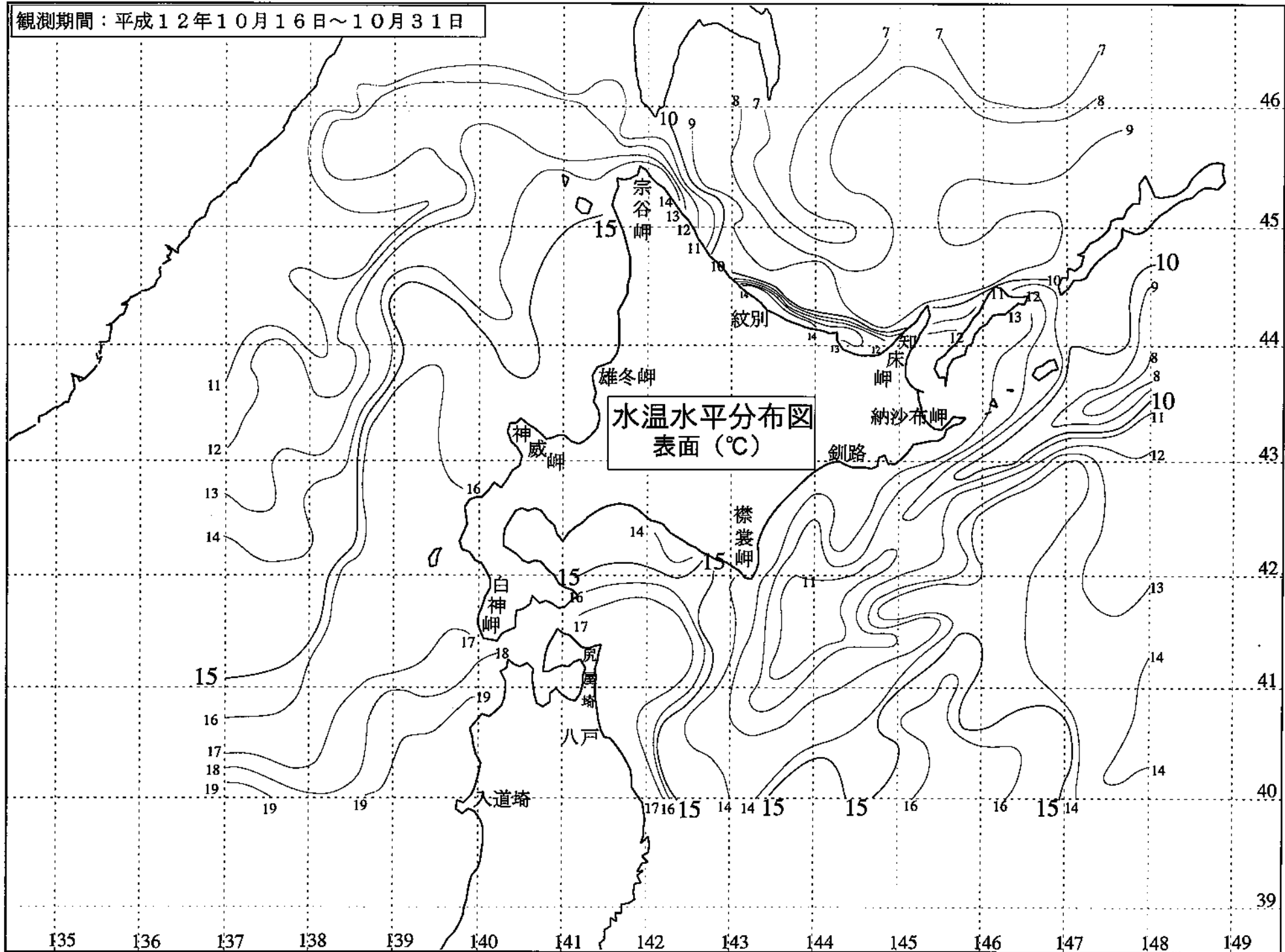
親潮第一分枝は納沙布岬  
 ~襟裳岬の南南西約60海里  
 付近を流れている。  
 宗谷暖流は13台の暖  
 水が網走付近まで達してい  
 る。

対馬暖流の流路		
地名	方向	距離
白神岬	W	70
奥尻島	W	30
神威岬	NW	30
雄冬岬	WNW	70
礼文島	WSW	30
距離の単位(海里)		
親潮第一分枝の流路		
納沙布岬	SE	30
釧路	S	50
襟裳岬	SSW	60
津軽暖流の流路		
津軽海峡を通過し、 東経143度00分付 近まで張り出した後、 南に流れている。		

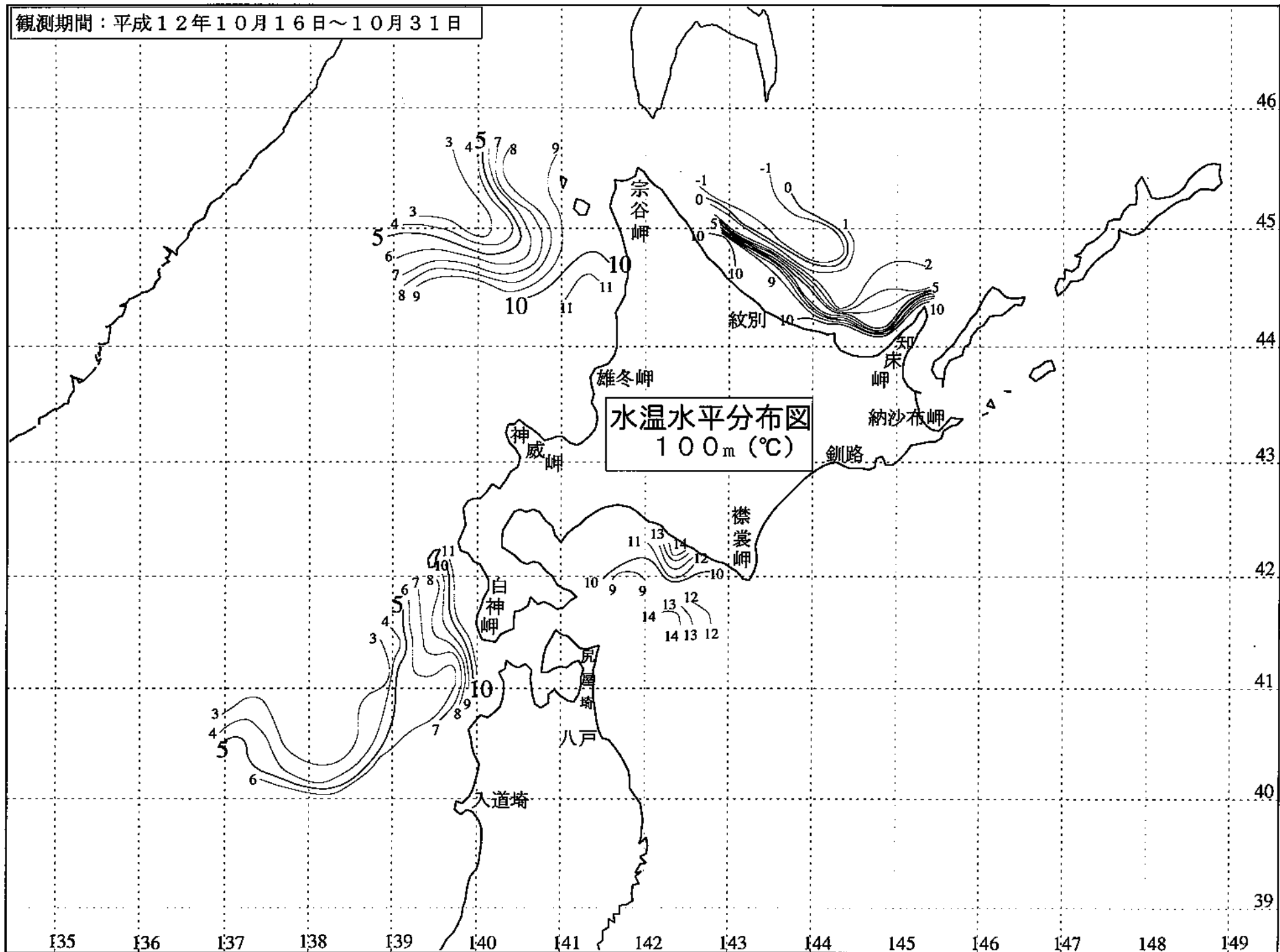


資料出所  
 函館海洋気象台  
 漁業情報サービスセンター  
 函館、稚内水産試験場  
 北海道中央水産試験場  
 NOAA  
 海上保安庁  
 (えさん、えとも、つがる、  
 りしり、しれとこ、えりも、  
 しもきた、ちょうかい、まつ  
 しま、海洋、天洋)

観測期間：平成12年10月16日～10月31日



観測期間：平成12年10月16日～10月31日



観測期間：平成12年10月16日～10月31日

