

# 一管区海洋速報

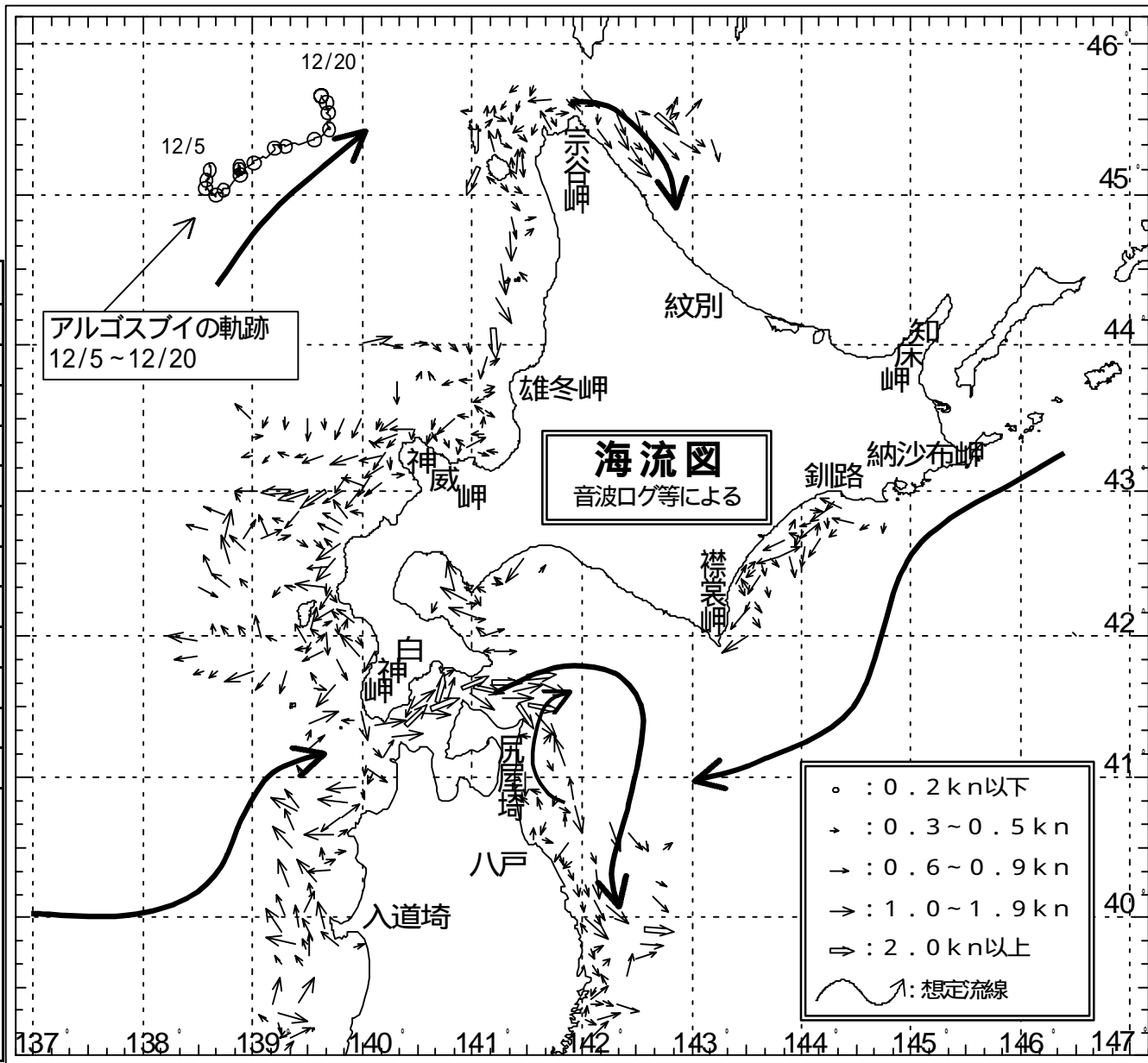
平成12年第22号

第一管区海上保安本部  
 水路部水路課海象係  
 TEL 0134-27-6168  
 内線(329)  
 FAX 0134-27-6190  
 観測期間  
 平成12年11月16日  
 ~12月15日

(12月22日発行)  
 海況

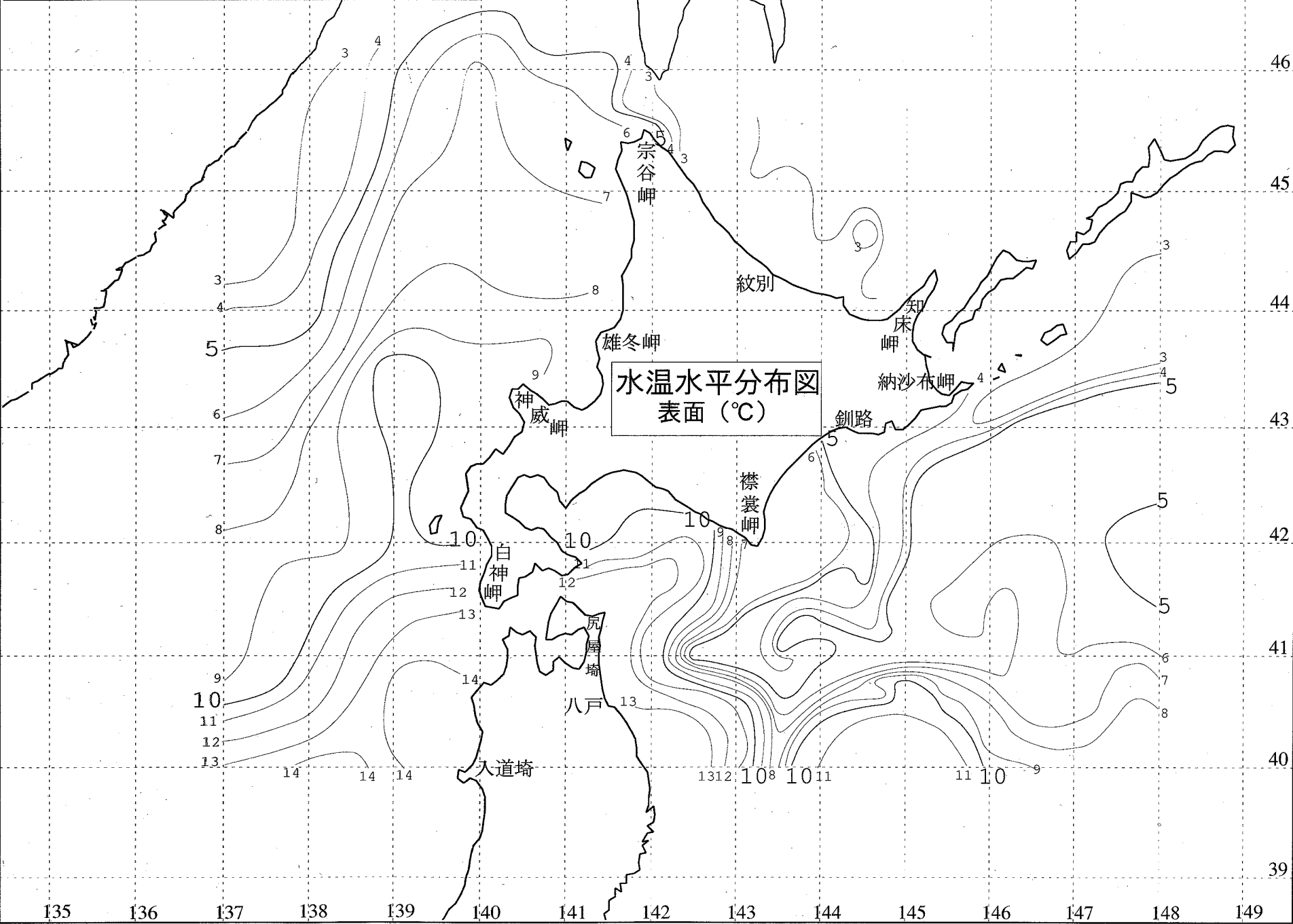
親潮第一分枝は表面水温  
 4台の冷水が納沙布岬~  
 襟裳岬の南約60海里付近  
 を流れている。  
 宗谷暖流の勢力は弱く、  
 5台の暖水が宗谷岬付近  
 にある。

対馬暖流の流路		
地名	方向	距離
白神岬	SW	20
奥尻島	-	-
神威岬	-	-
雄冬岬	NW	120
礼文島	W	50
距離の単位(海里)		
親潮第一分枝の流路		
納沙布岬	SE	30
釧路	S	90
襟裳岬	S	60
津軽暖流の流路		
津軽海峡を通過し、 東経142度30分付 近まで張り出した後、 南に流れている。		

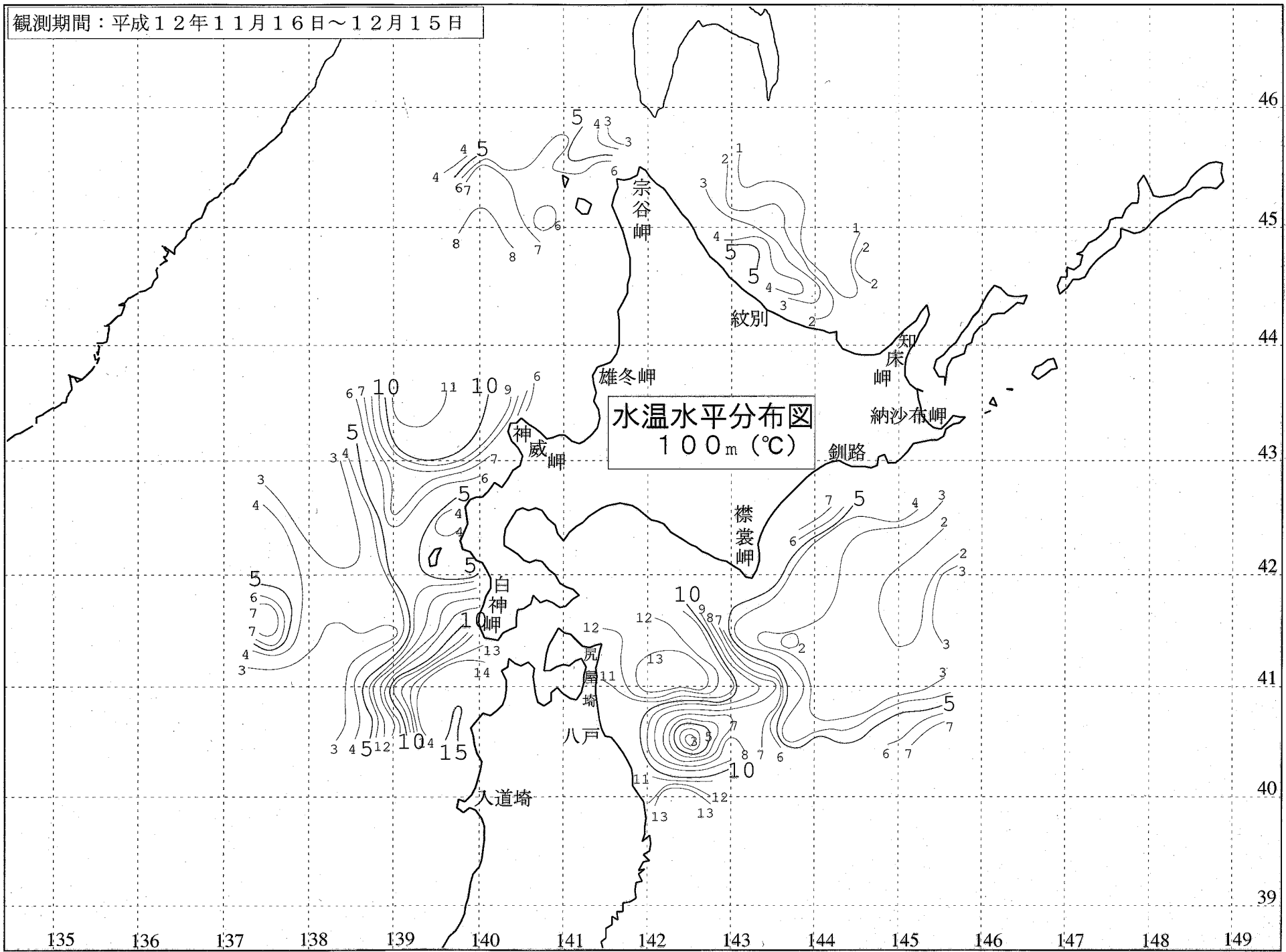


資料出所  
 函館海洋气象台  
 漁業情報サービスセンター  
 北海道中央水産試験場  
 釧路・稚内水産試験場  
 岩手県水産技術センター  
 NOAA  
 海上保安庁  
 (えさん、えとも、つが  
 る、りしり、しれとこ、れ  
 ぶん、そらち、えりも)

観測期間：平成12年11月16日～12月15日

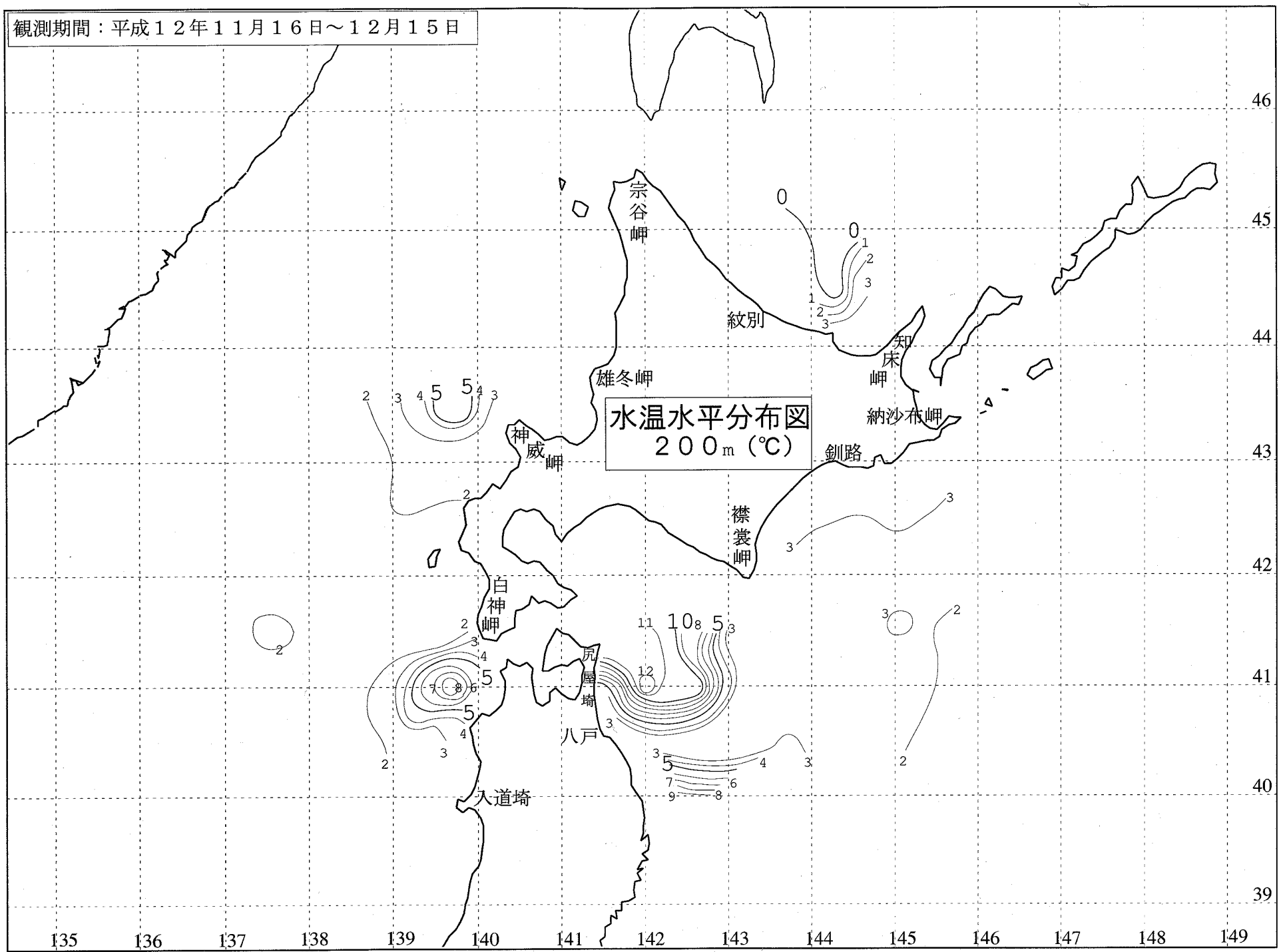


観測期間：平成12年11月16日～12月15日



水温水平分布図  
100m (°C)

観測期間：平成12年11月16日～12月15日



水温水平分布図  
200m (°C)