

一管区海洋速報

平成13年第8号

第一管区海上保安本部

水路部水路課海象係

TEL 0134-27-6168

内線(329)

FAX 0134-27-6190

観測期間

平成13年4月16日

~4月30日

対馬暖流の流路

地名	方向	距離
白神岬	-	-
奥尻島	-	-
神威岬	-	-
雄冬岬	-	-
礼文島	-	-

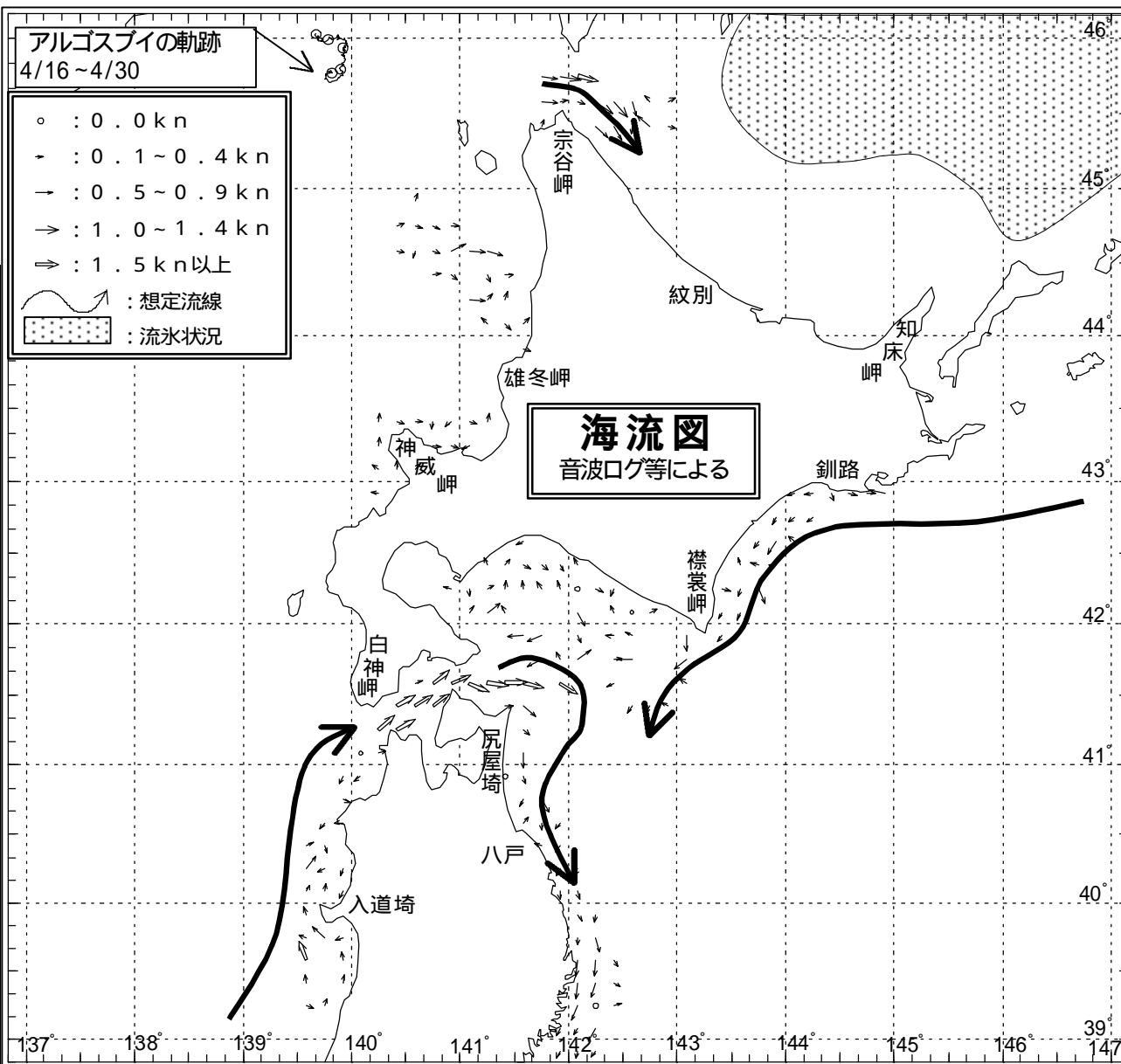
距離の単位(海里)

親潮第一分枝の流路

納沙布岬	SE	55
釧路	S	20
襟裳岬	S	10

津軽暖流の流路

津軽海峡を通過し、東経142度10分付近まで張り出した後、南に流れている。



(5月2日発行)

海況

親潮第一分枝は、表面水温4台の冷水が襟裳岬の南南西約40海里付近まで南下している。

釧路の南東約150海里付近を中心とする、水温8台の暖水塊が存在する。

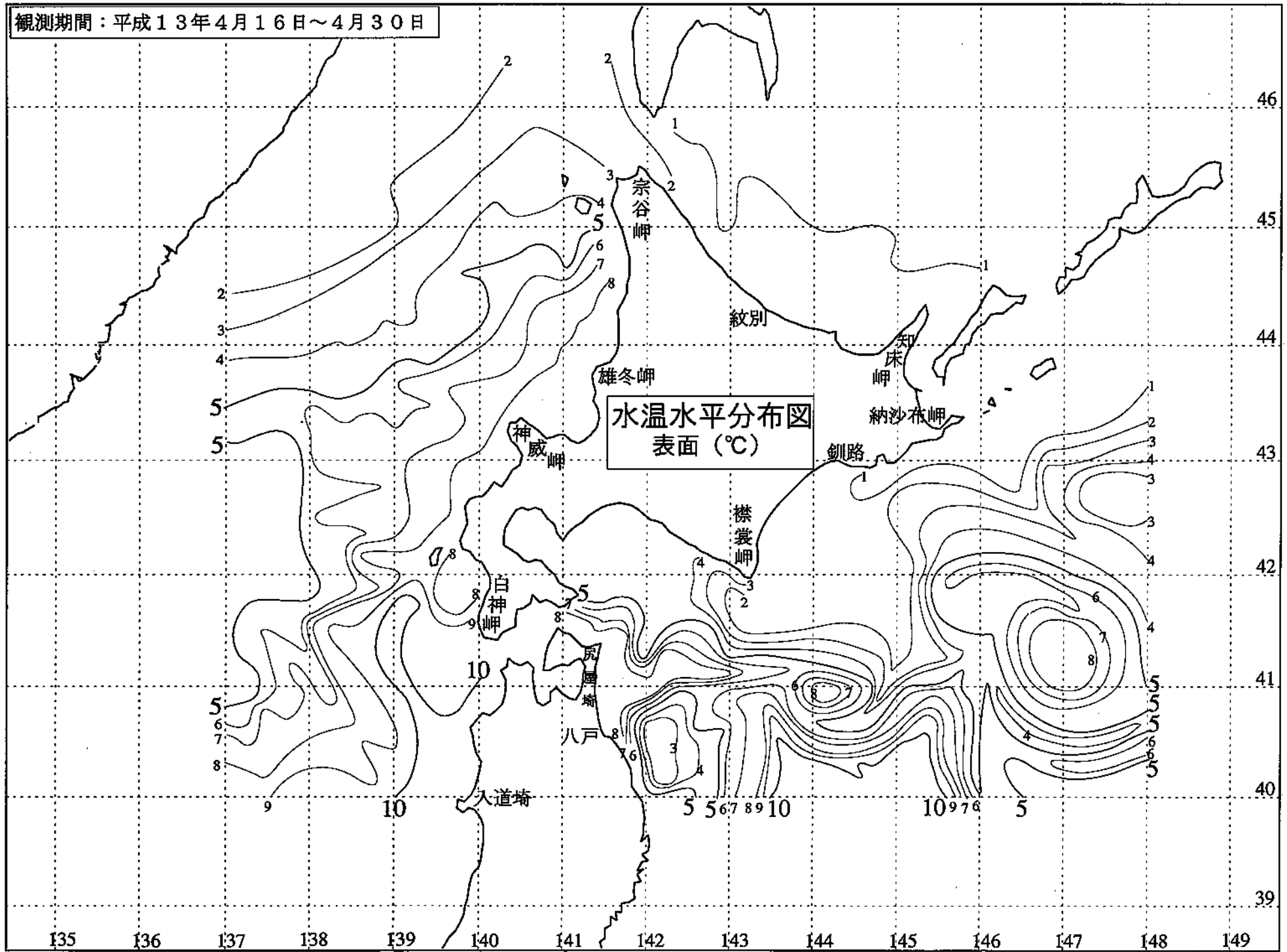
5月1日現在の流水状況

オホーツク海南部の流水は融解が進み、密接度も減少しています。

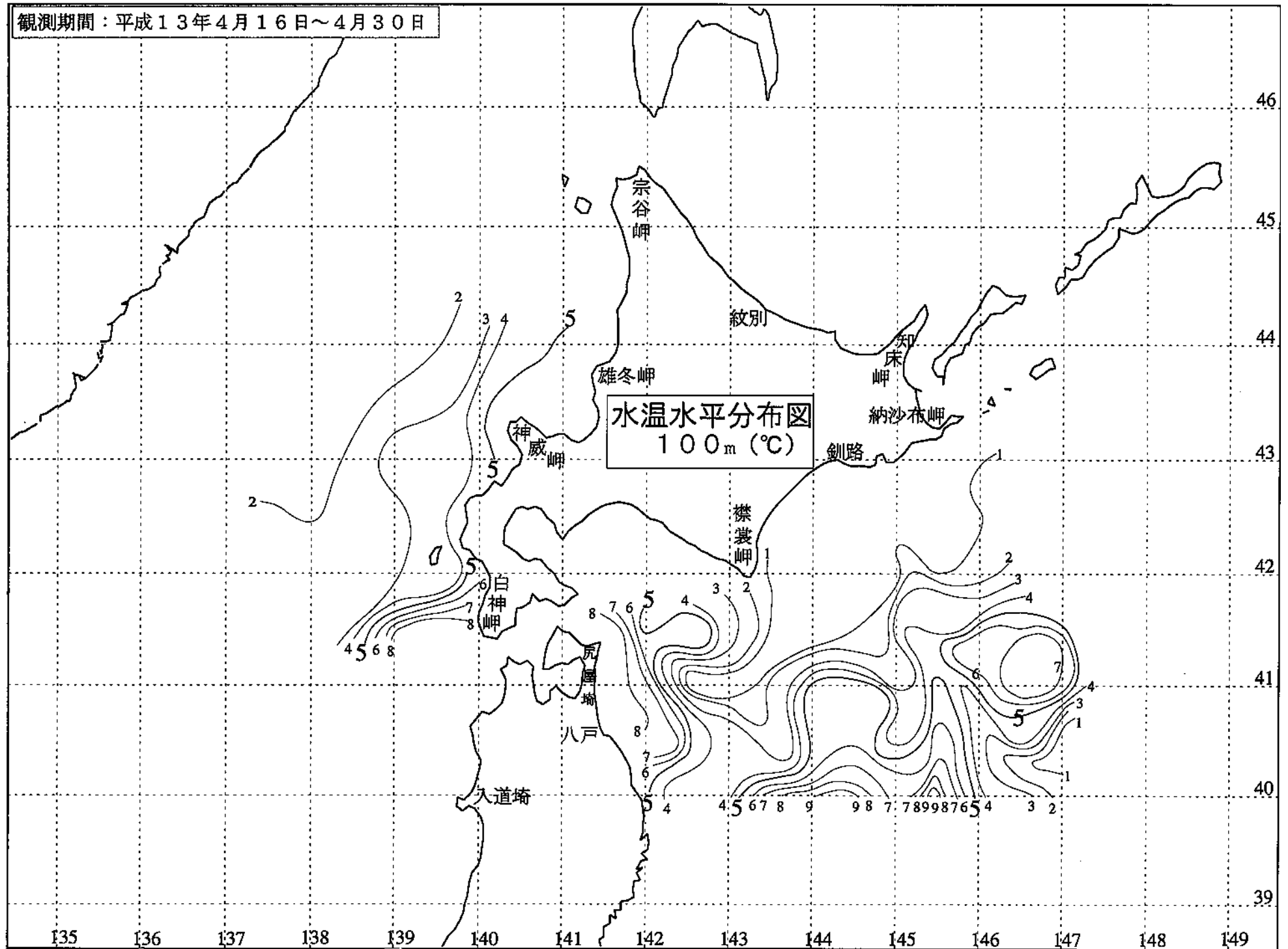
詳しい情報は流水情報センターのホームページ
<http://www.jhd.go.jp/cue/KAN1/1center.html>
 を御覧ください。

資料出所
 函館海洋気象台
 漁業情報サービスセンター
 北海道中央水産試験場
 釧路水産試験場
 NOAA
 海上保安庁
 えさん、えとも、つがる、りしり、しれとこ、えりも、もとうら、しらかみ、ちとせ

観測期間：平成13年4月16日～4月30日



観測期間：平成13年4月16日～4月30日



観測期間：平成13年4月16日～4月30日

