

# 一管区海洋速報

平成13年第13号

第一管区海上保安本部

水路部水路課海象係  
TEL 0134-27-6168

内線(329)

FAX 0134-27-6190

観測期間

平成13年7月1日

~7月15日

## 対馬暖流の流路

地名	方向	距離
白神岬	W	45
奥尻島	W	15
神威岬	-	-
雄冬岬	-	-
礼文島	-	-

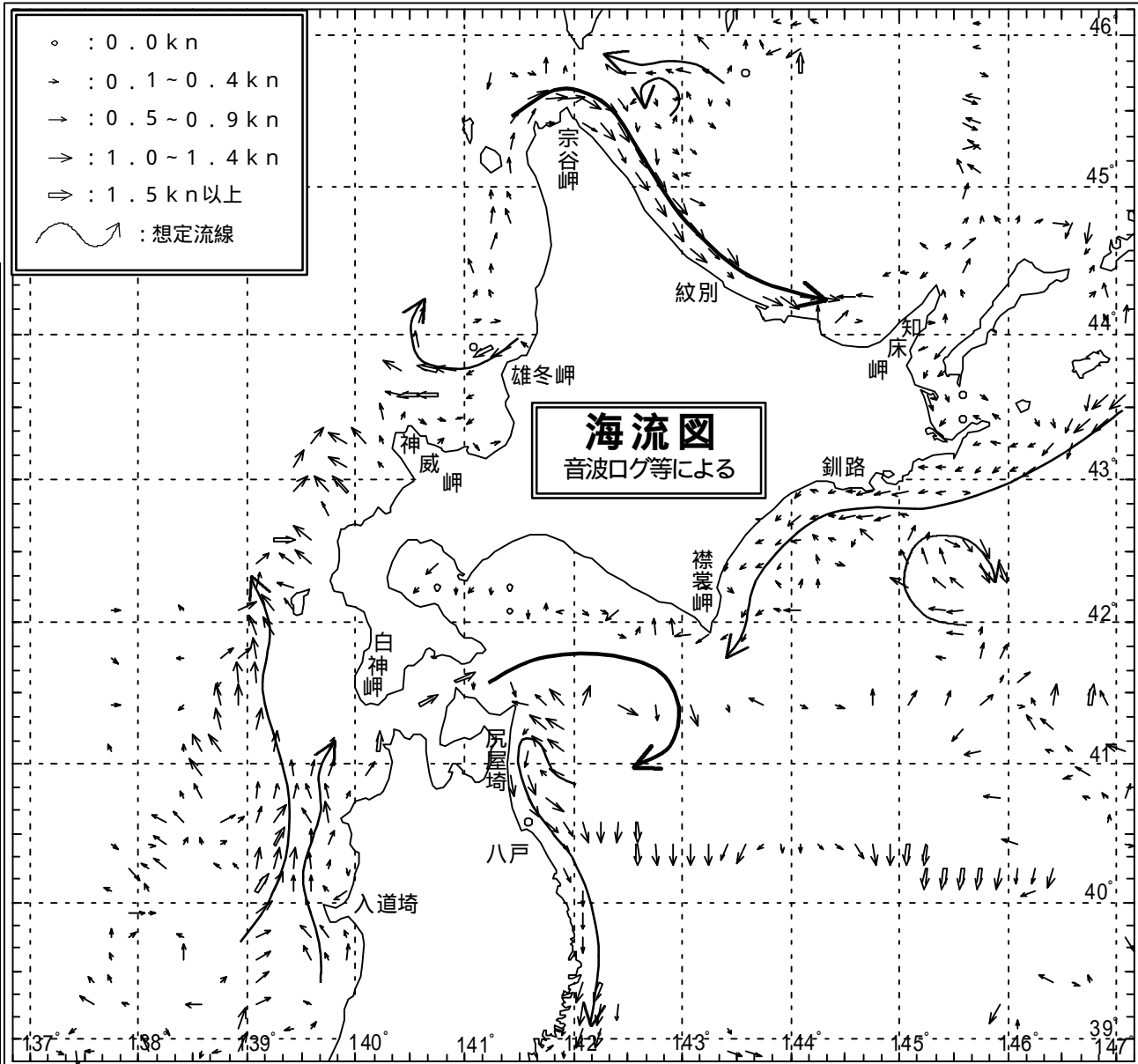
## 距離の単位(海里)

## 親潮第一分枝の流路

納沙布岬	S	30
釧路	S	15
襟裳岬	E	15

## 津軽暖流の流路

津軽海峡を通過し、東経143度00分付近まで張り出した後、南に流れている。



(7月18日発行)

## 海況

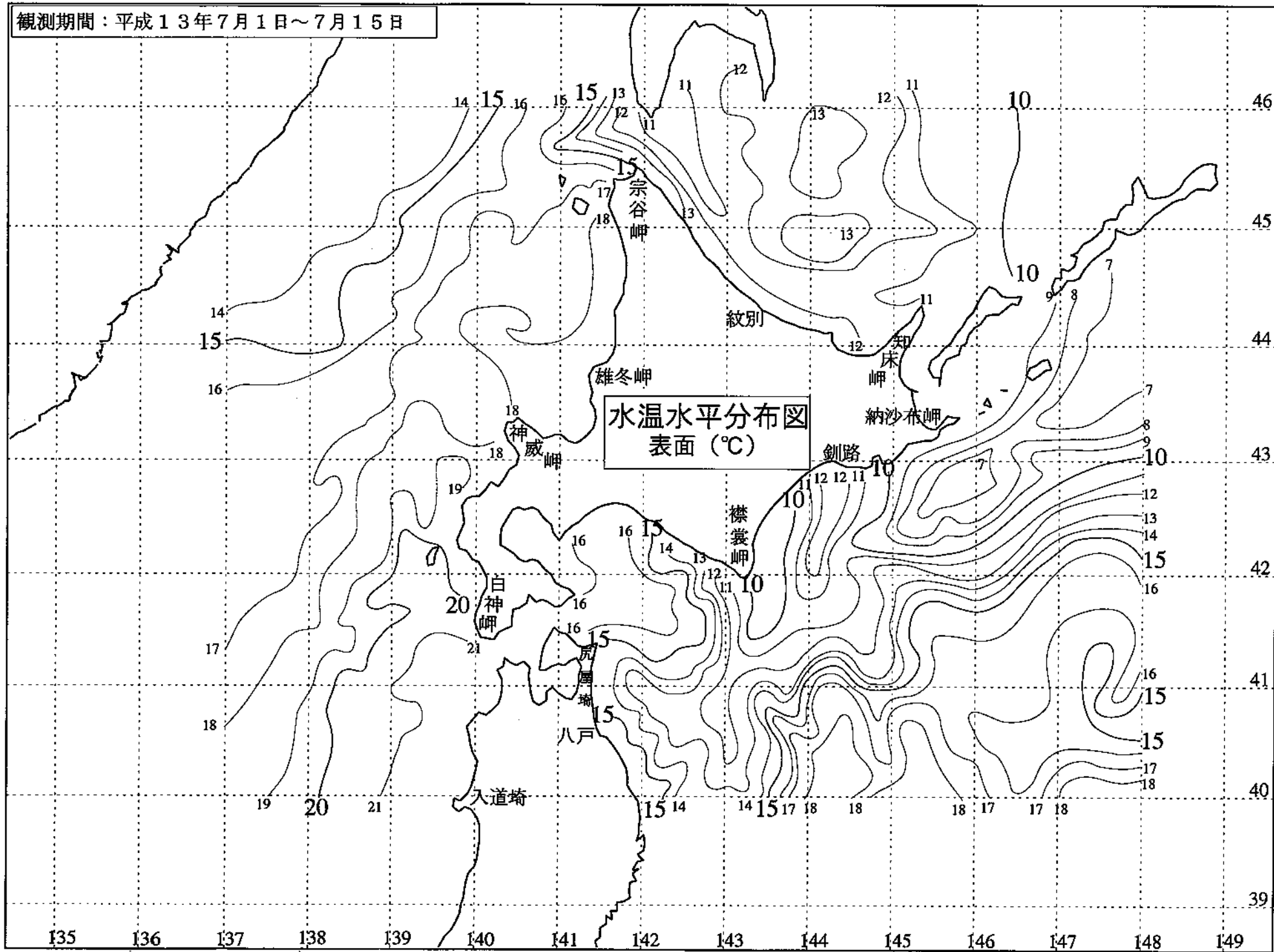
親潮第一分枝は、表面水温14台の親潮系水が襟裳岬の南約120海里付近を通過しその後も南下している。

宗谷暖流は表面水温12台の暖水が、網走付近まで達している。

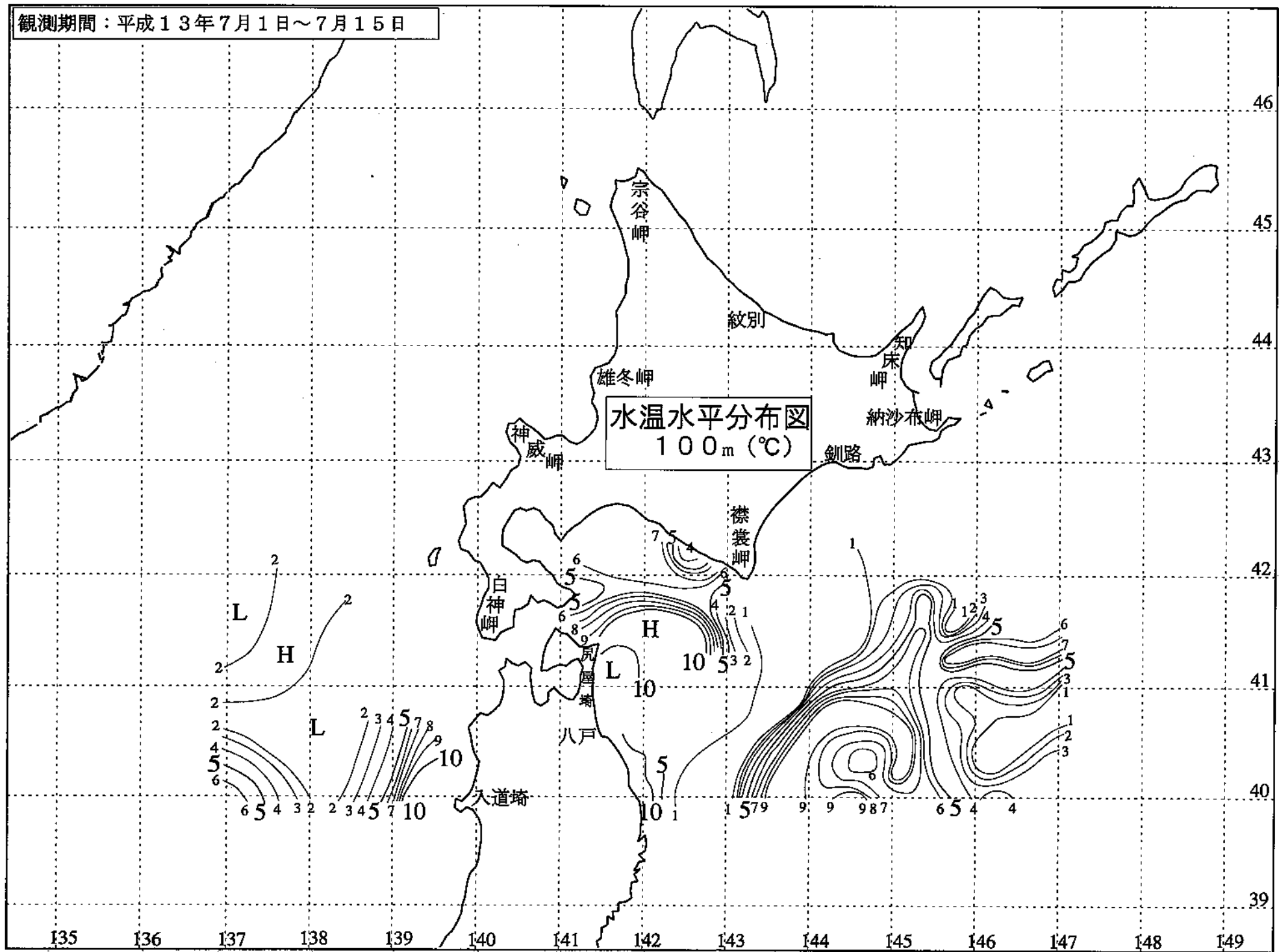
宗谷岬の北東方約30海里付近から南東方向に、表面水温10台の冷水域が存在する。

資料出所  
 函館海洋气象台  
 漁業情報サービスセンター  
 北海道中央水産試験場  
 函館水産試験場  
 岩手県水産試験センター  
 NOAA  
 海上保安庁  
 えさん、えとも、つがる、りしり、しれとこ、ねぶん、えりも、とかち、しらかみ、ちとせ、

観測期間：平成13年7月1日～7月15日



観測期間：平成13年7月1日～7月15日



観測期間：平成13年7月1日～7月15日

