

# 一管区海洋速報

平成13年第22号

第一管区海上保安本部

水路部水路課海象係

TEL 0134-27-6168

内線(329)

FAX 0134-27-6190

観測期間

平成13年11月16日

~11月30日

## 対馬暖流の流路

地名	方向	距離
白神岬	-	-
奥尻島	NE	10
神威岬	WSW	20
雄冬岬	-	-
礼文島	-	-

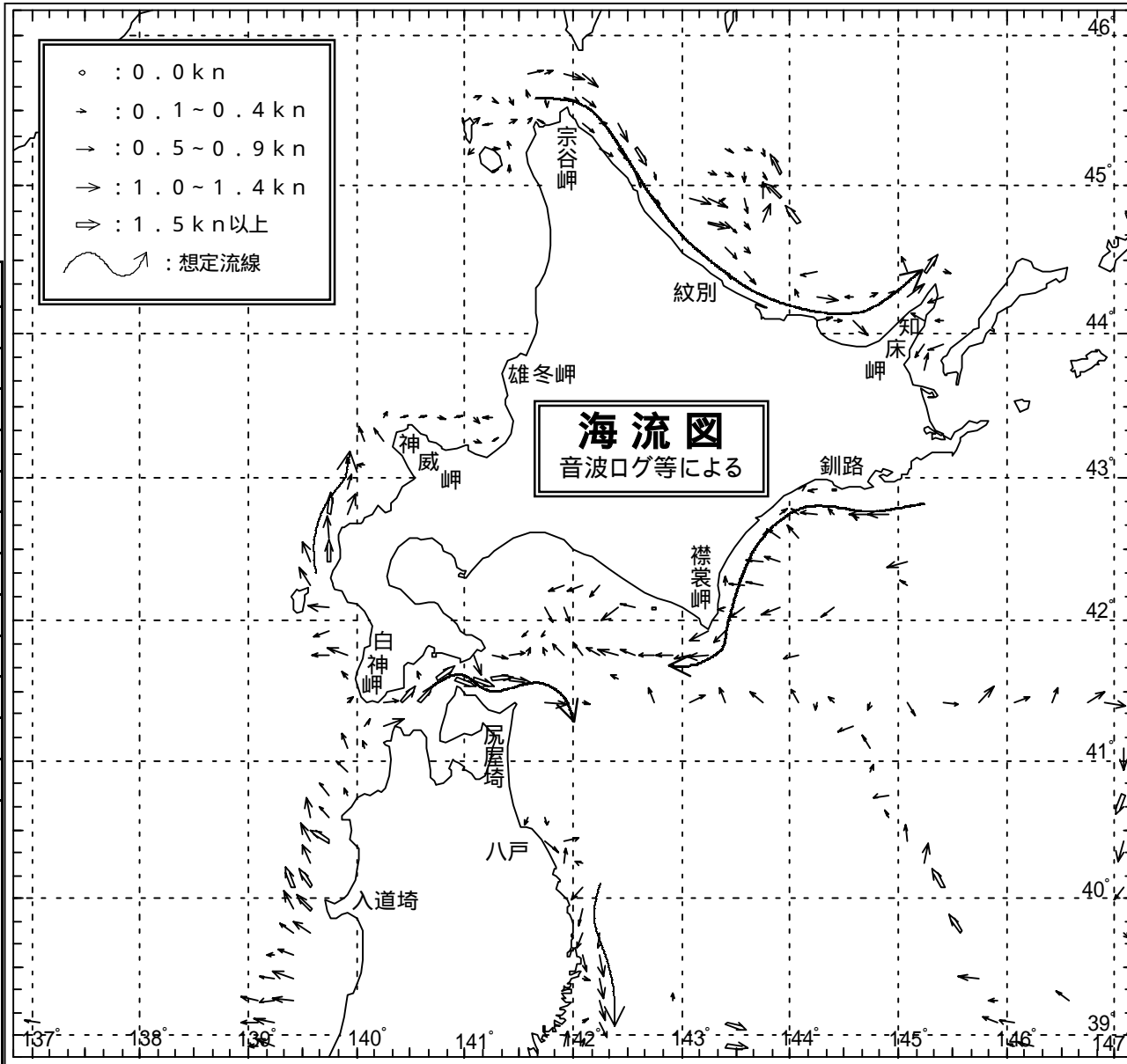
距離の単位(海里)

## 親潮第一分枝の流路

納沙布岬	-	-
釧路	S	10
襟裳岬	S	10

## 津軽暖流の流路

津軽海峡を通過し、東経142度00分付近まで張り出した後、南に流れている。



(12月12日発行)

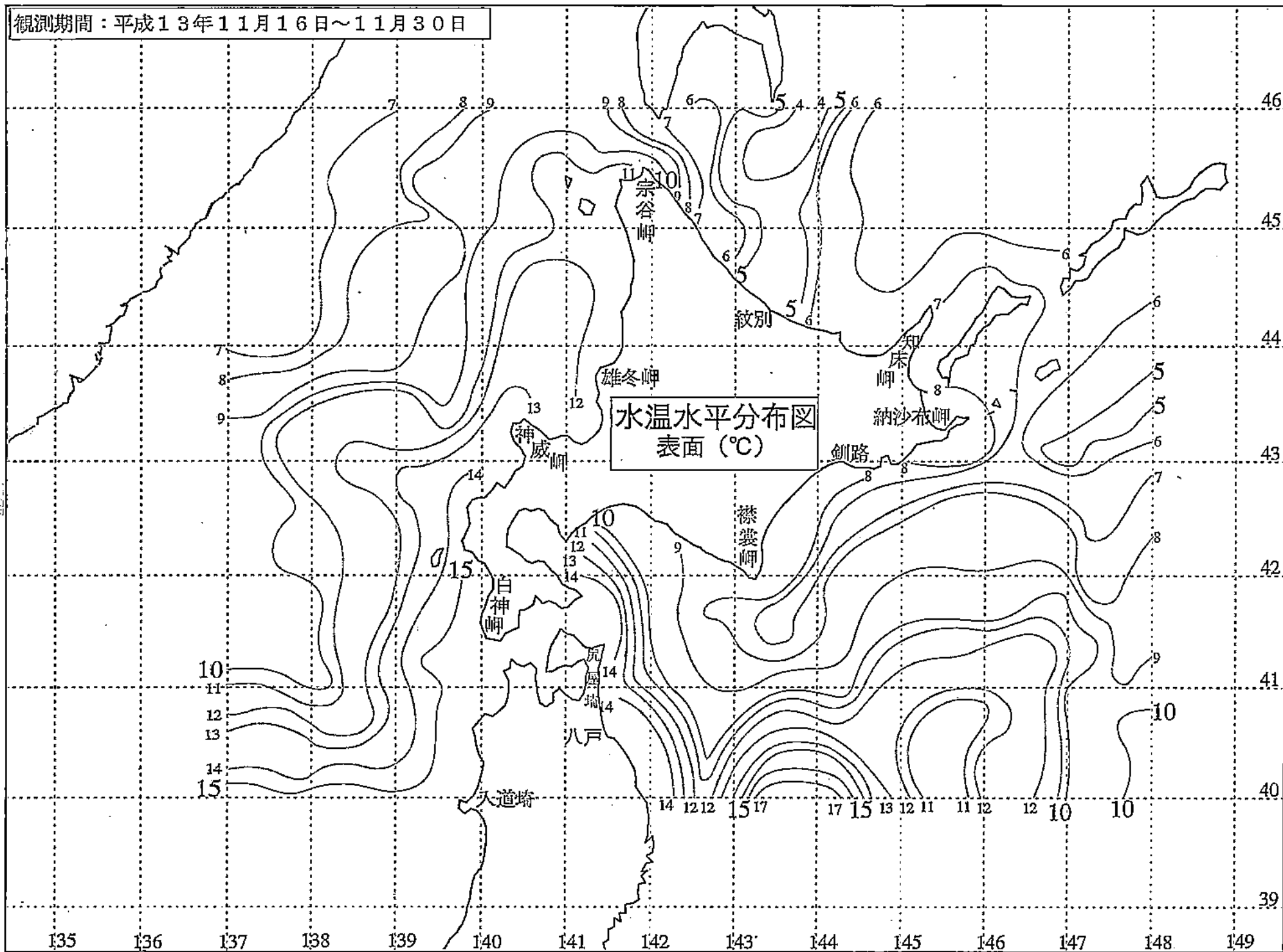
## 海況

親潮第一分枝は、表面水温10台の親潮系水が襟裳岬の南南西約110海里付近まで達している。

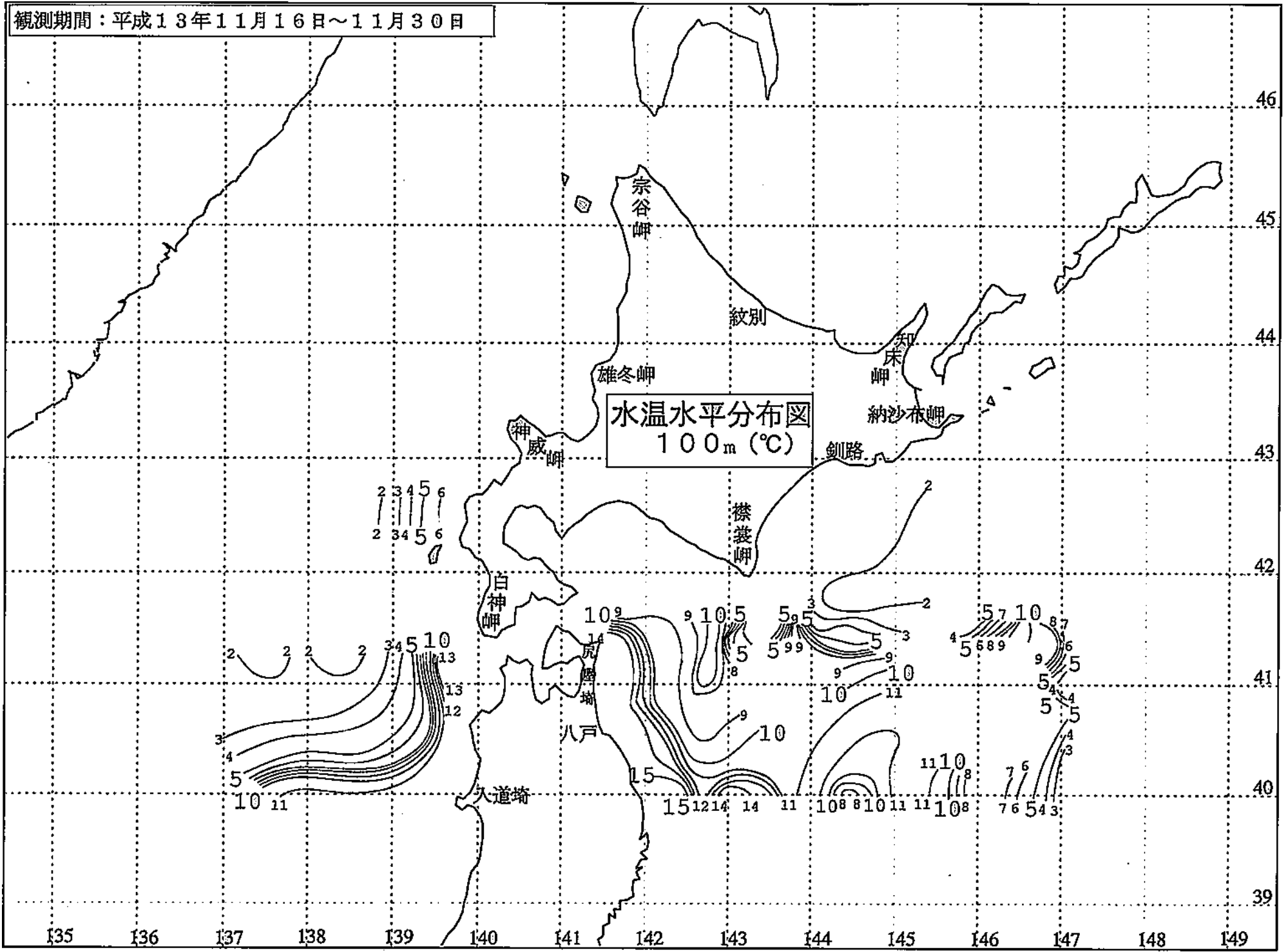
宗谷暖流は表面水温7台の暖水が、枝幸付近まで達している。

資料出所  
 函館海洋气象台  
 漁業情報サービスセンター  
 北海道中央水産試験場  
 稚内水産試験場  
 海上自衛隊  
 NOAA  
 海上保安庁  
 えさん、りしり、しれとこ、  
 れぶん、そらち、えりも、  
 とかち、しらかみ、いしかり、  
 ゆうぱり、

観測期間：平成13年11月16日～11月30日



観測期間：平成13年11月16日～11月30日



水温水平分布図  
100m (°C)

135 136 137 138 139 140 141 142 143 144 145 146 147 148 149

46  
45  
44  
43  
42  
41  
40  
39

観測期間：平成13年11月16日～11月30日

