

# 一管区海洋速報

平成14年第3号

第一管区海上保安本部

水路部水路課海象係

TEL 0134-27-6168

内線(329)

FAX 0134-27-6190

観測期間

平成14年2月1日

～2月15日

## 対馬暖流の流路

地名	方向	距離
白神岬	-	-
奥尻島	-	-
神威岬	-	-
雄冬岬	-	-
礼文島	-	-

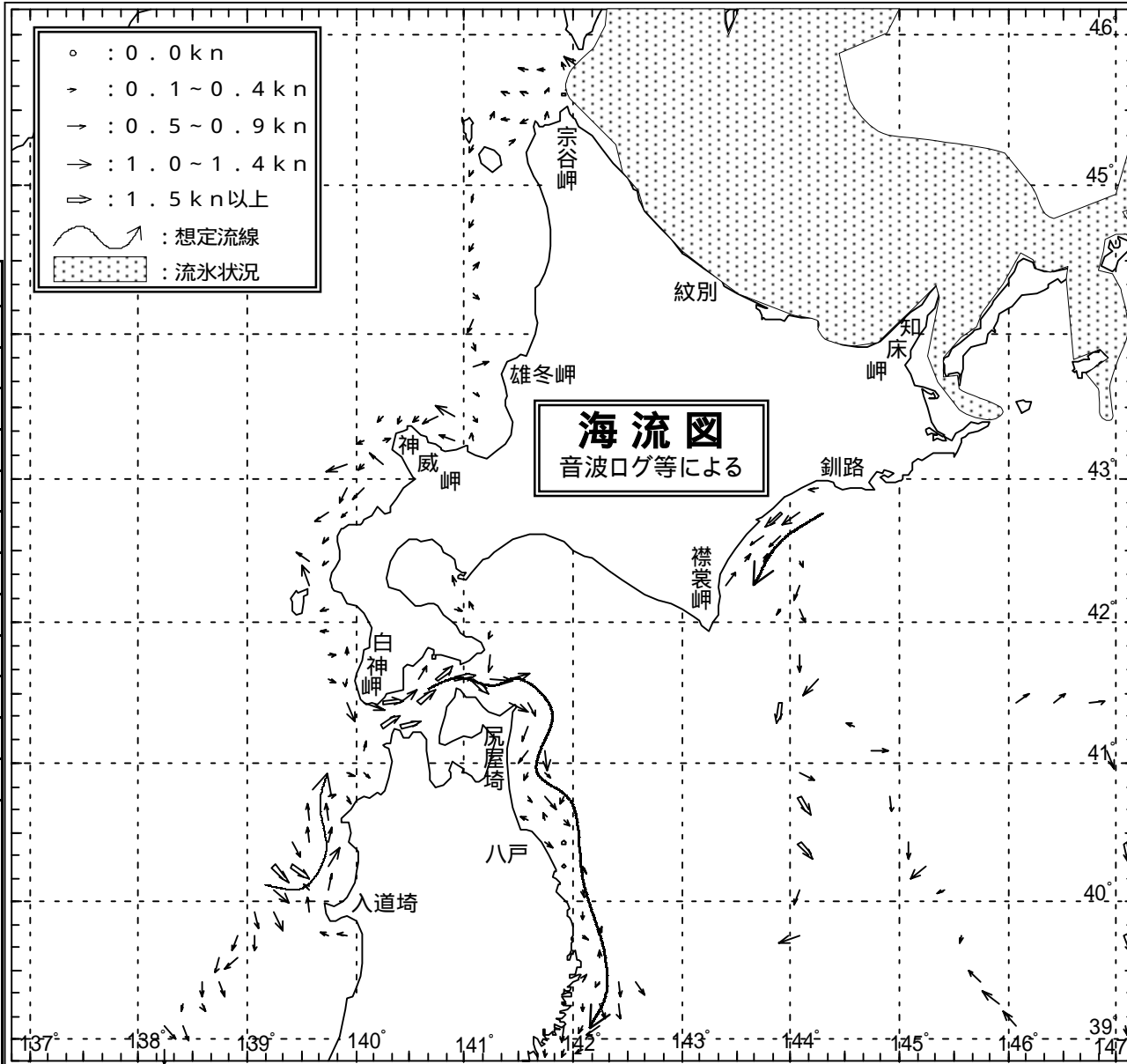
距離の単位(海里)

## 親潮第一分枝の流路

納沙布岬	-	-
釧路	S	15
襟裳岬	-	-

## 津軽暖流の流路

津軽海峡を通過し、東経141度50分付近まで張り出した後、南に流れている。



(2月20日発行)

## 海況

親潮第一分枝は、表面水温6台の親潮系水が襟裳岬の南南西約120海里付近まで達している。

## 2月19日現在の流水状況

流水はオホーツク海沿岸に広く接岸にしている。

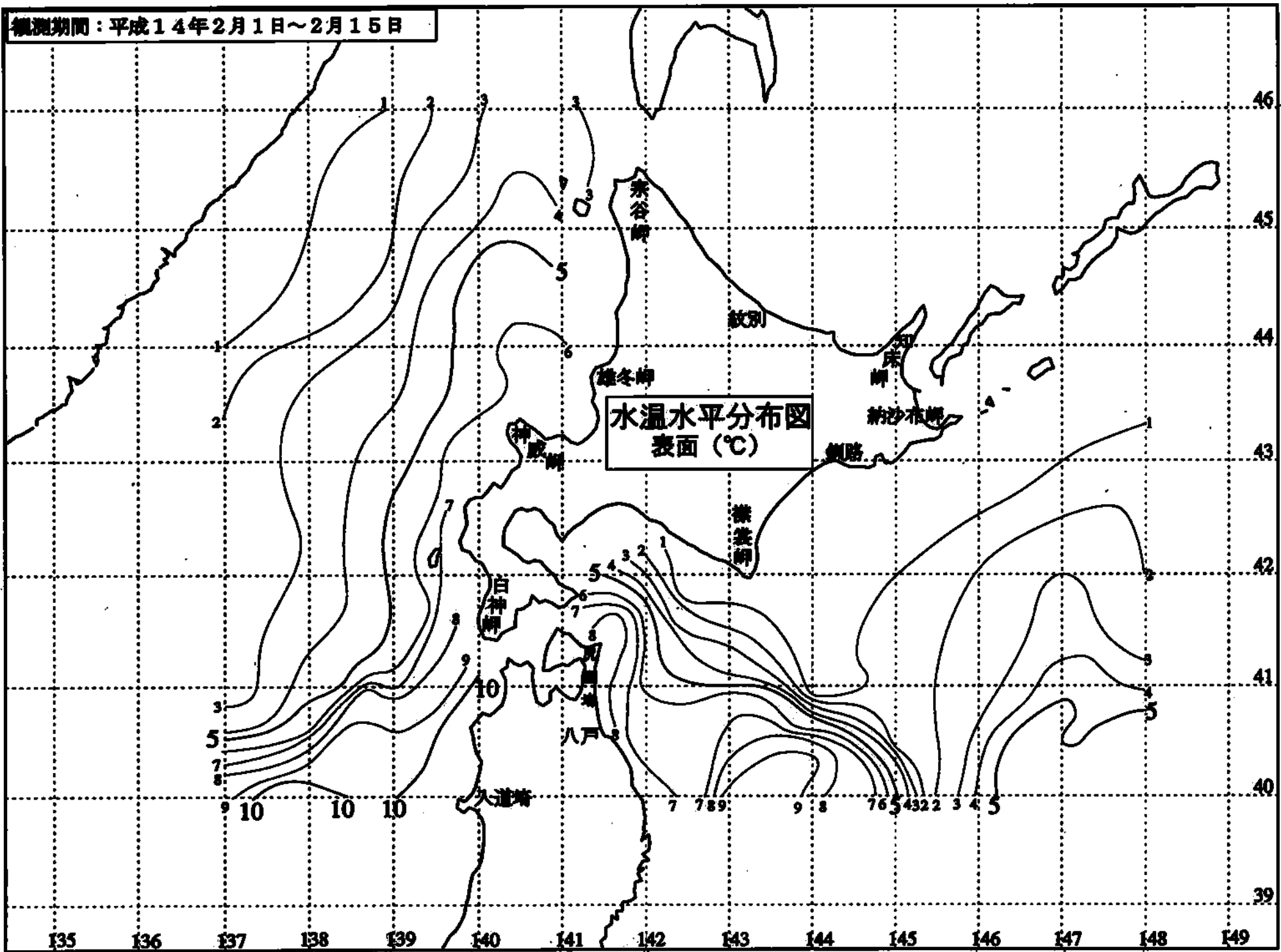
また、一部は国後水道から太平洋に流出している。

最新の流水情報は流水情報センターのホームページ  
<http://www1.kaiho.mlit.go.jp/KAN1/1center.html>  
 をご覧下さい。

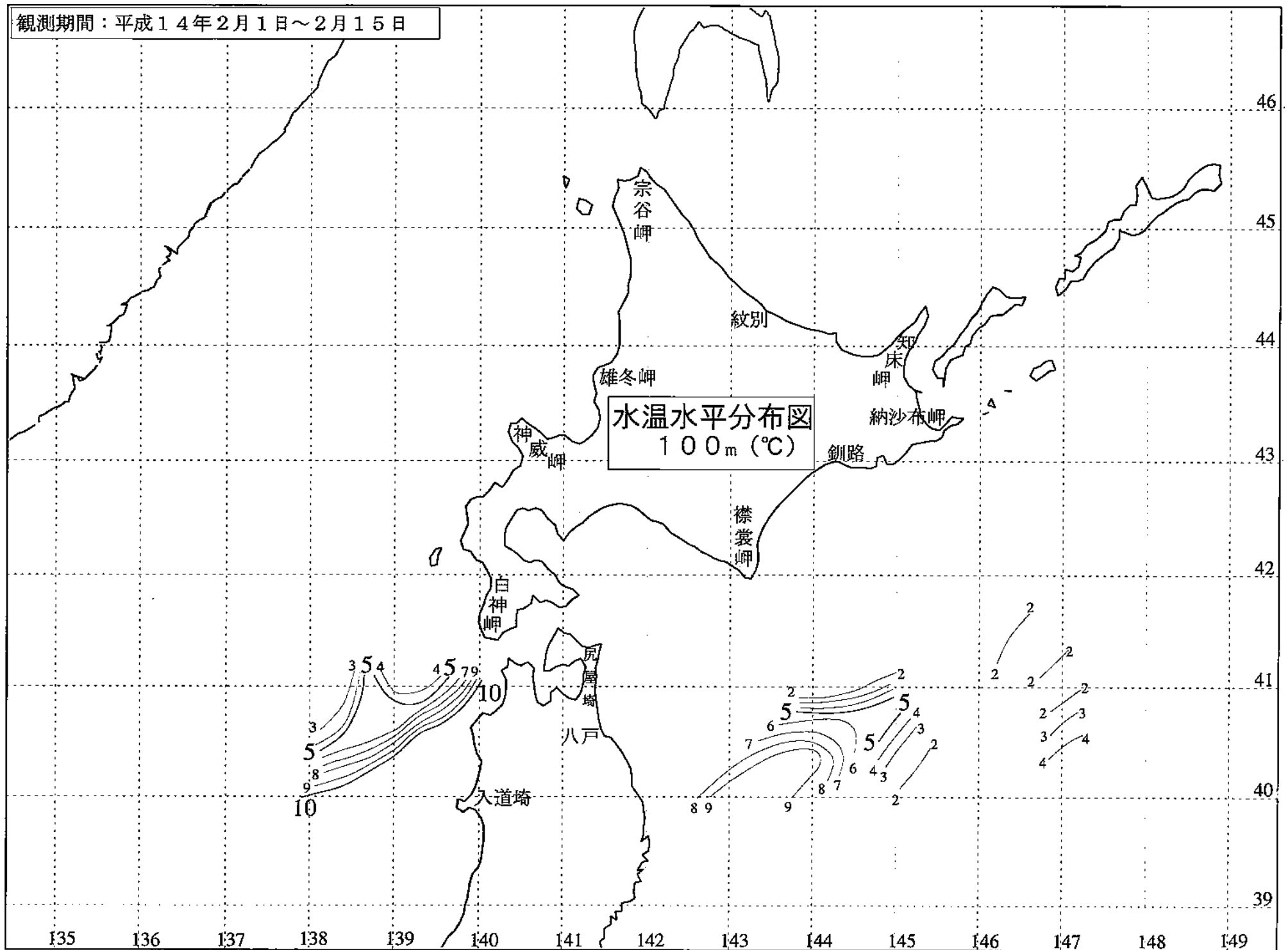
## 資料出所

函館海洋气象台  
 漁業情報サービスセンター  
 北海道中央水産試験場  
 NOAA  
 海上保安庁  
 えさん、えとも、つがる、しれとこ、れぶん、そらち、えりも、とかち、しらかみ

観測期間：平成14年2月1日～2月15日



観測期間：平成14年2月1日～2月15日



観測期間：平成14年2月1日～2月15日

