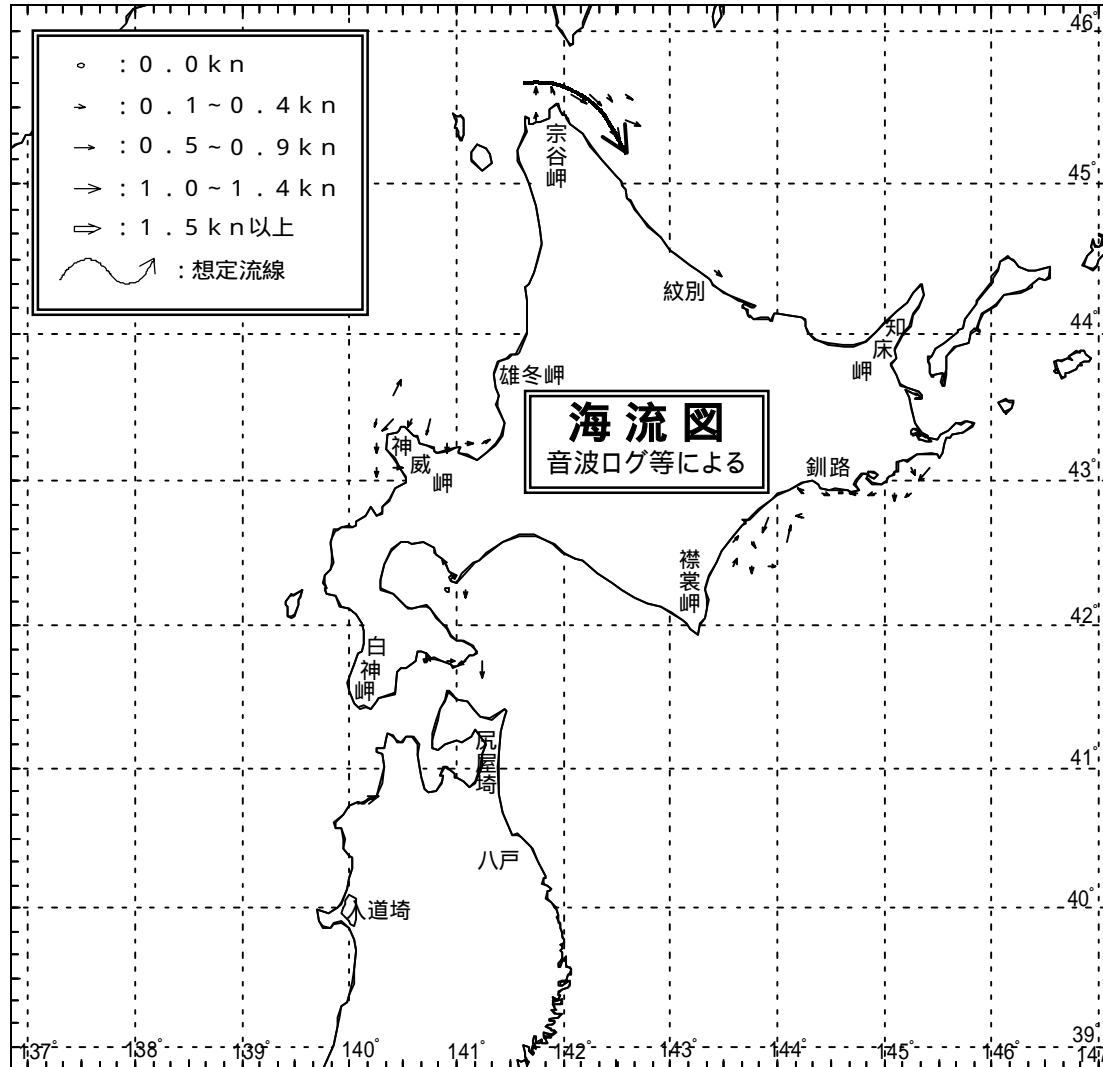


一管区海洋速報

平成14年第7号

第一管区海上保安本部
 海洋情報部海洋調査課海象担当
 TEL 0134-27-6168
 内線(329)
 FAX 0134-27-6190
 観測期間
 平成14年4月1日
 ~ 4月15日

対馬暖流の流路		
地名	方向	距離
白神岬	-	-
奥尻島	-	-
神威岬	-	-
雄冬岬	-	-
礼文島	-	-
距離の単位(海里)		
親潮第一分枝の流路		
納沙布岬	-	-
釧路	-	-
襟裳岬	-	-
津軽暖流の流路		
津軽海峡を通過し、東経141度50分付近まで張り出した後、南に流れている。		



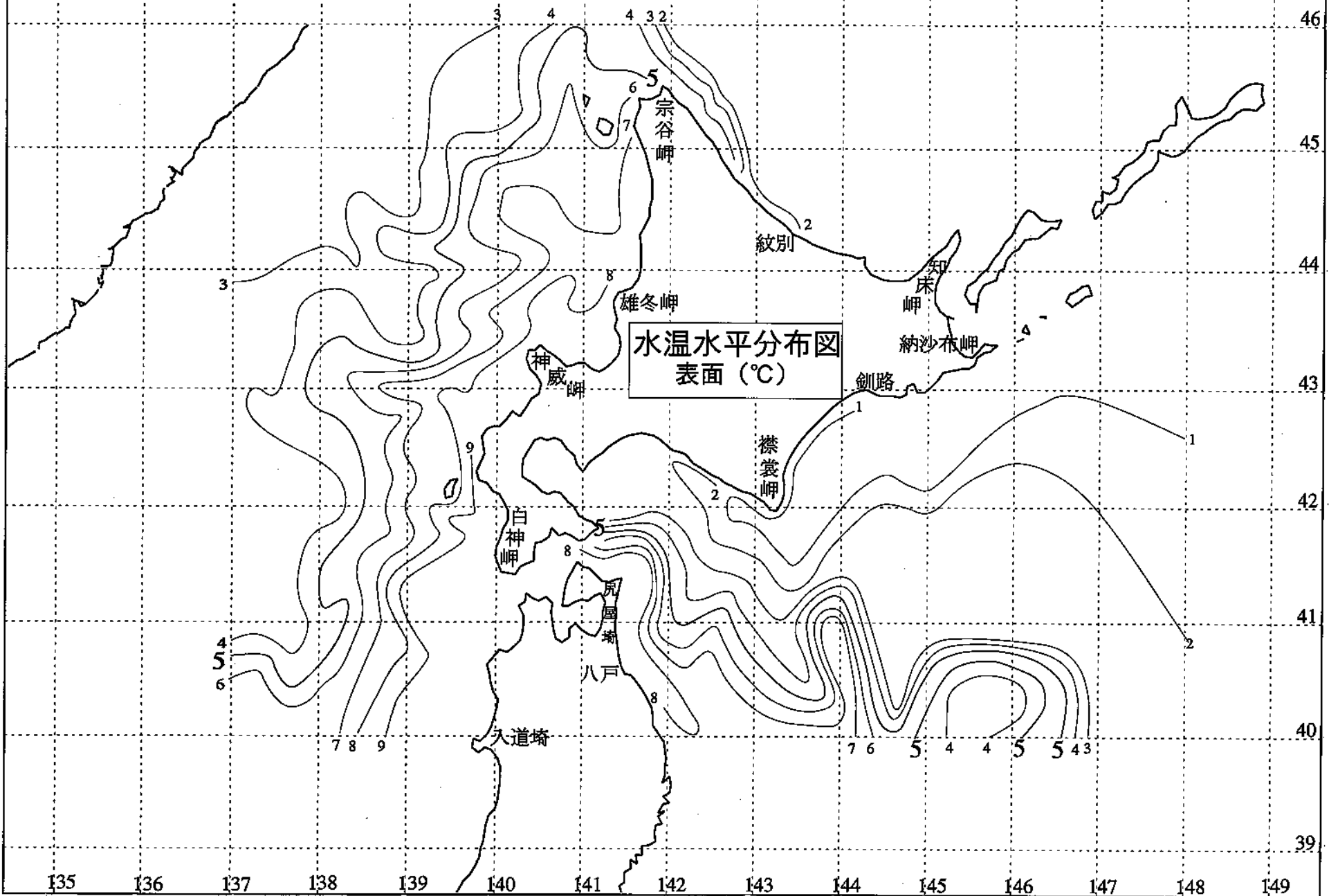
(4月18日発行)
 海況

親潮第一分枝は、表面水温3台の親潮系水が襟裳岬の南約100海里付近まで達している。

宗谷暖流は宗谷岬の南東方約35海里付近まで達している。

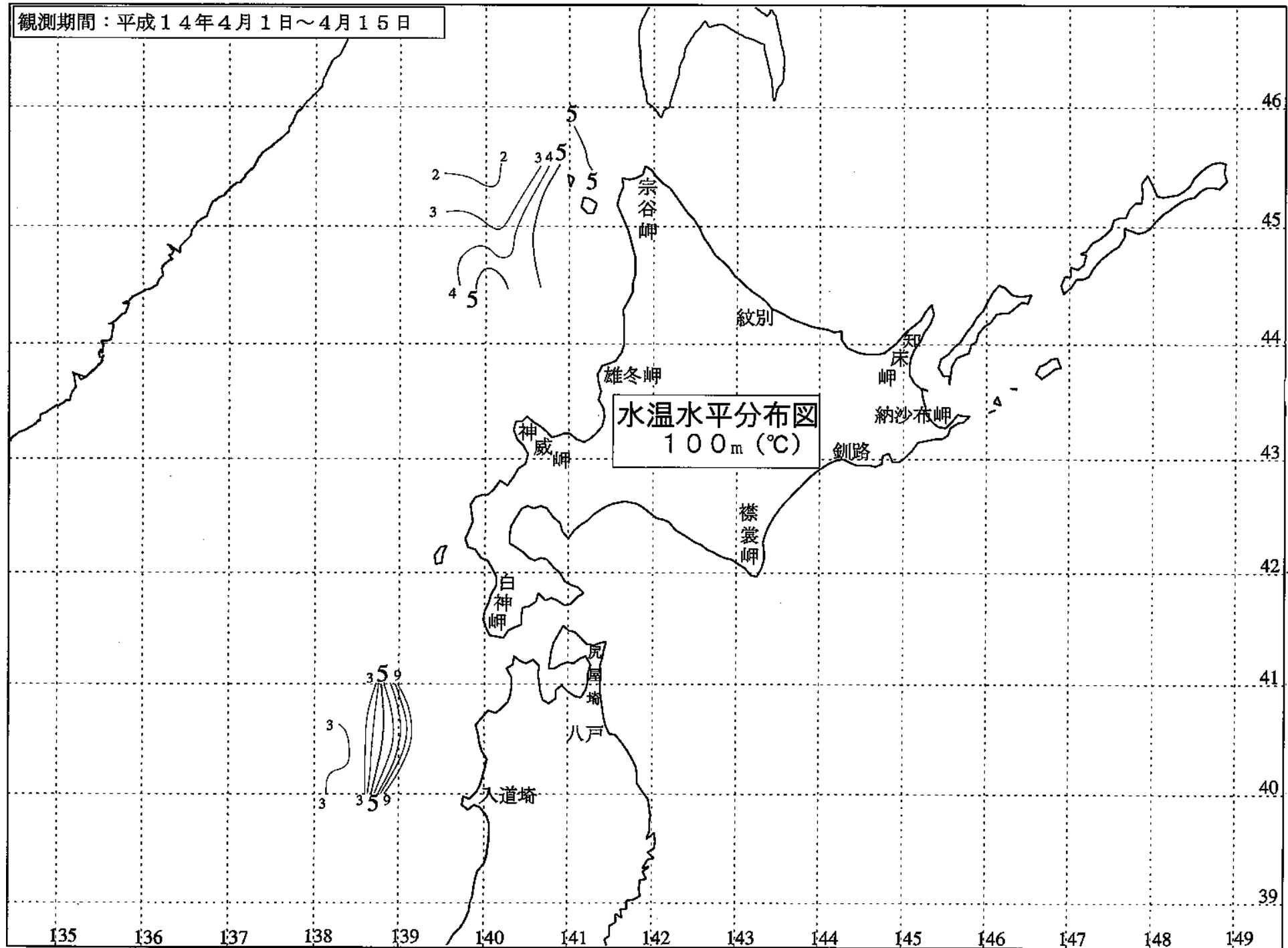
資料出所
 函館海洋气象台
 漁業情報サービスセンター
 岩手県水産技術センター
 NOAA
 海上保安庁
 えさん、えとも、つがる、
 りしり、しれとこ、れぶん、
 えりも、そらち

観測期間：平成14年4月1日～4月15日



水温水平分布図
表面 (°C)

観測期間：平成14年4月1日～4月15日



観測期間：平成14年4月1日～4月15日

