

一管区海洋速報

平成14年第13号

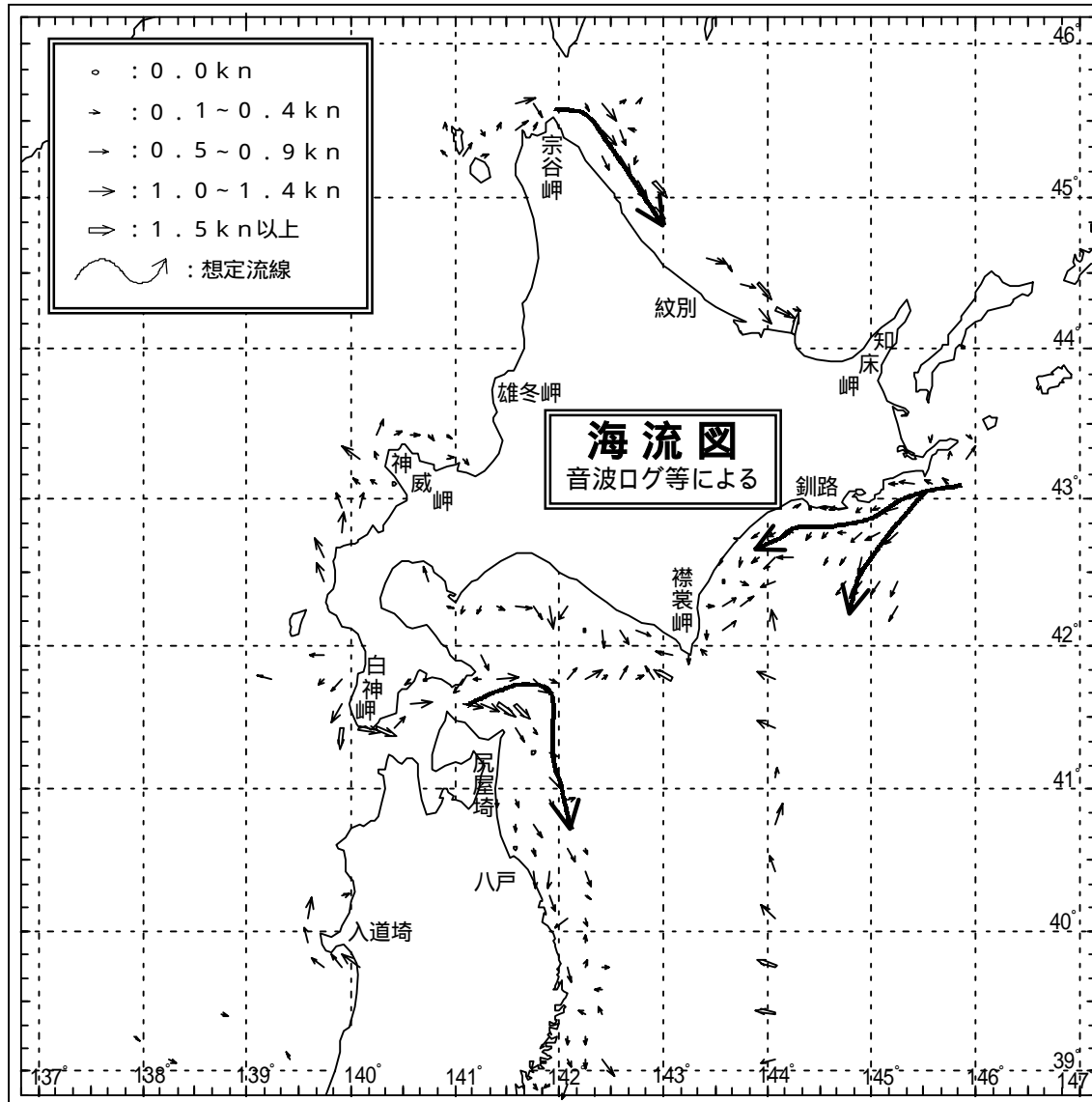
第一管区海上保安本部
海洋情報部海洋調査課
海象担当

TEL 0134-27-6168
内線(329)

FAX 0134-27-6190
観測期間

平成14年7月1日
~7月15日

対馬暖流の流路		
地名	方向	距離
白神岬	-	-
奥尻島	-	-
神威岬	-	-
雄冬岬	-	-
礼文島	-	-
距離の単位(海里)		
親潮第一分枝の流路		
納沙布岬	S	20
釧路	S	15
襟裳岬	-	-
津軽暖流の流路		
津軽海峡を通過し、東経142度付近まで張り出した後、南に流れている。		



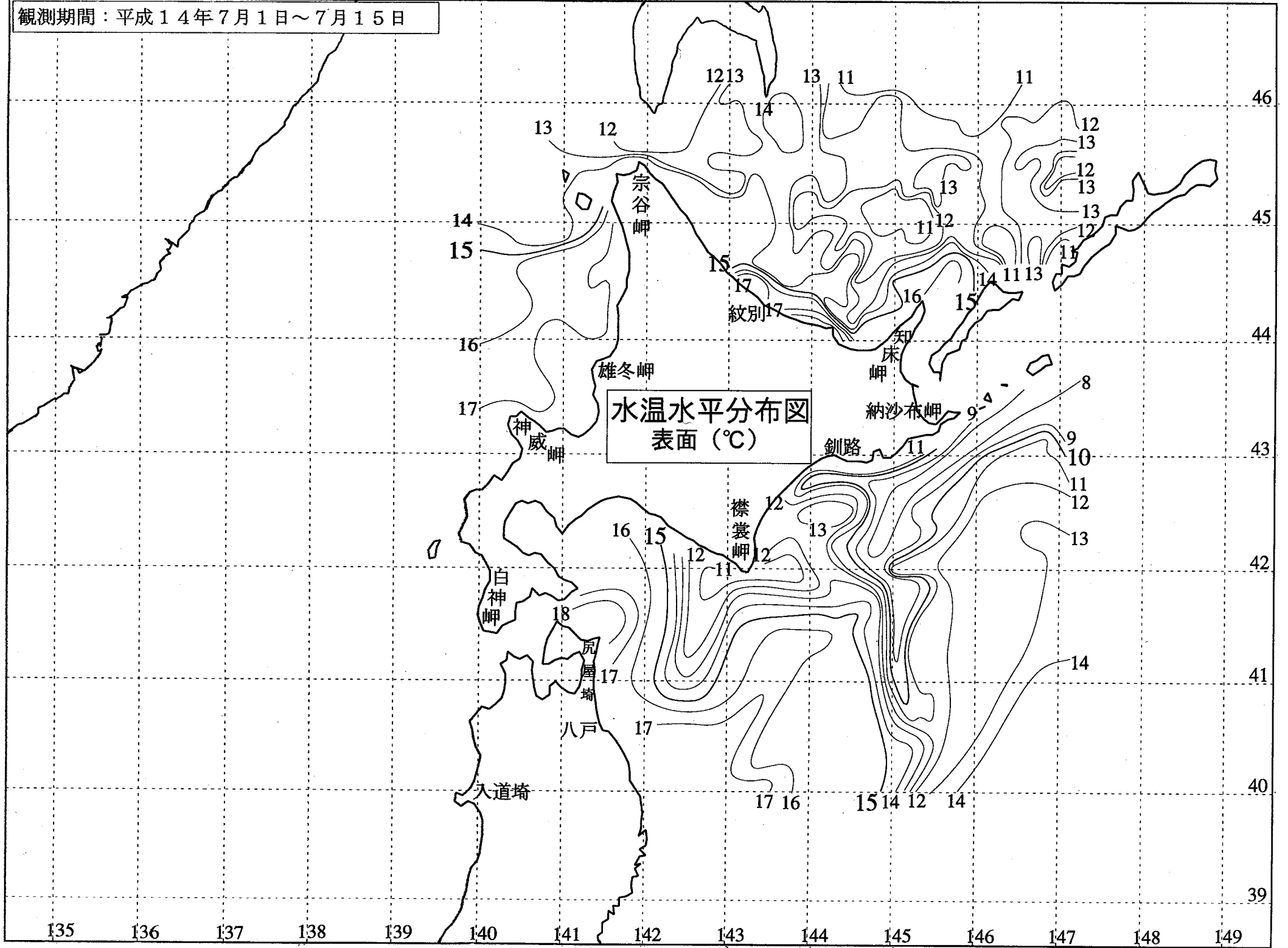
(7月17日発行)
海況

親潮第一分枝は、表面水温9台の親潮系水が釧路の南西約30海里付近まで達している。

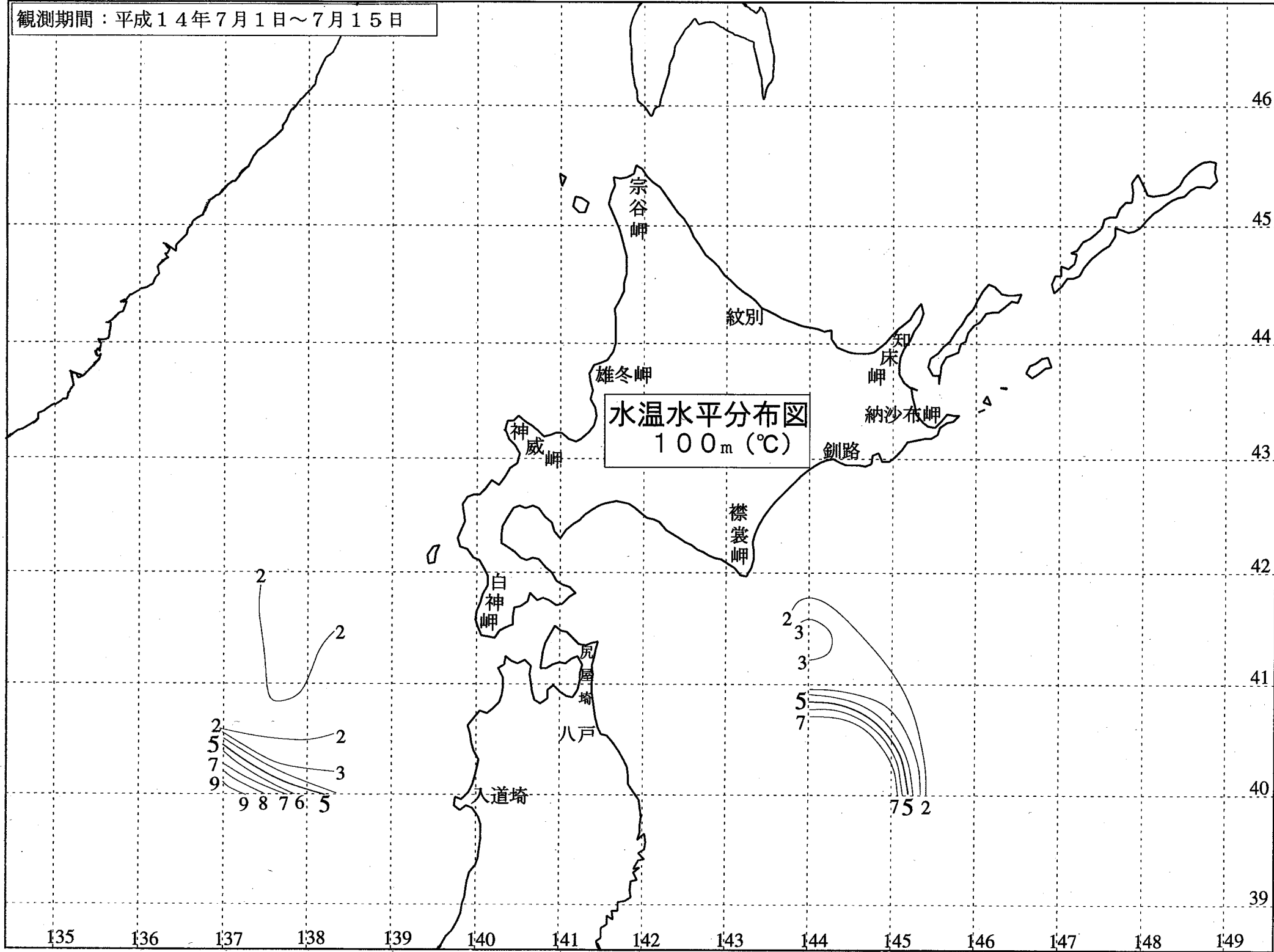
親潮第二分枝は、表面水温9台の親潮系水が襟裳岬の南西約120海里付近まで達している。

資料出所
函館海洋気象台
漁業情報サービスセンター
北海道中央水産試験場
岩手県水産技術センター
NOAA
海上保安庁
えさん、えとも、つがる、
りしり、しれとこ、れぶん、
えりも、そらち、とかち
ゆうぱり、もとうら、
ちょうかい、しもきた、
まつしま

観測期間：平成14年7月1日～7月15日



観測期間：平成14年7月1日～7月15日



観測期間：平成14年7月1日～7月15日

