

# 一管区海洋速報

平成14年第17号

第一管区海上保安本部  
海洋情報部海洋調査課  
海象担当

TEL 0134-27-6168  
内線(329)

FAX 0134-27-6190  
観測期間

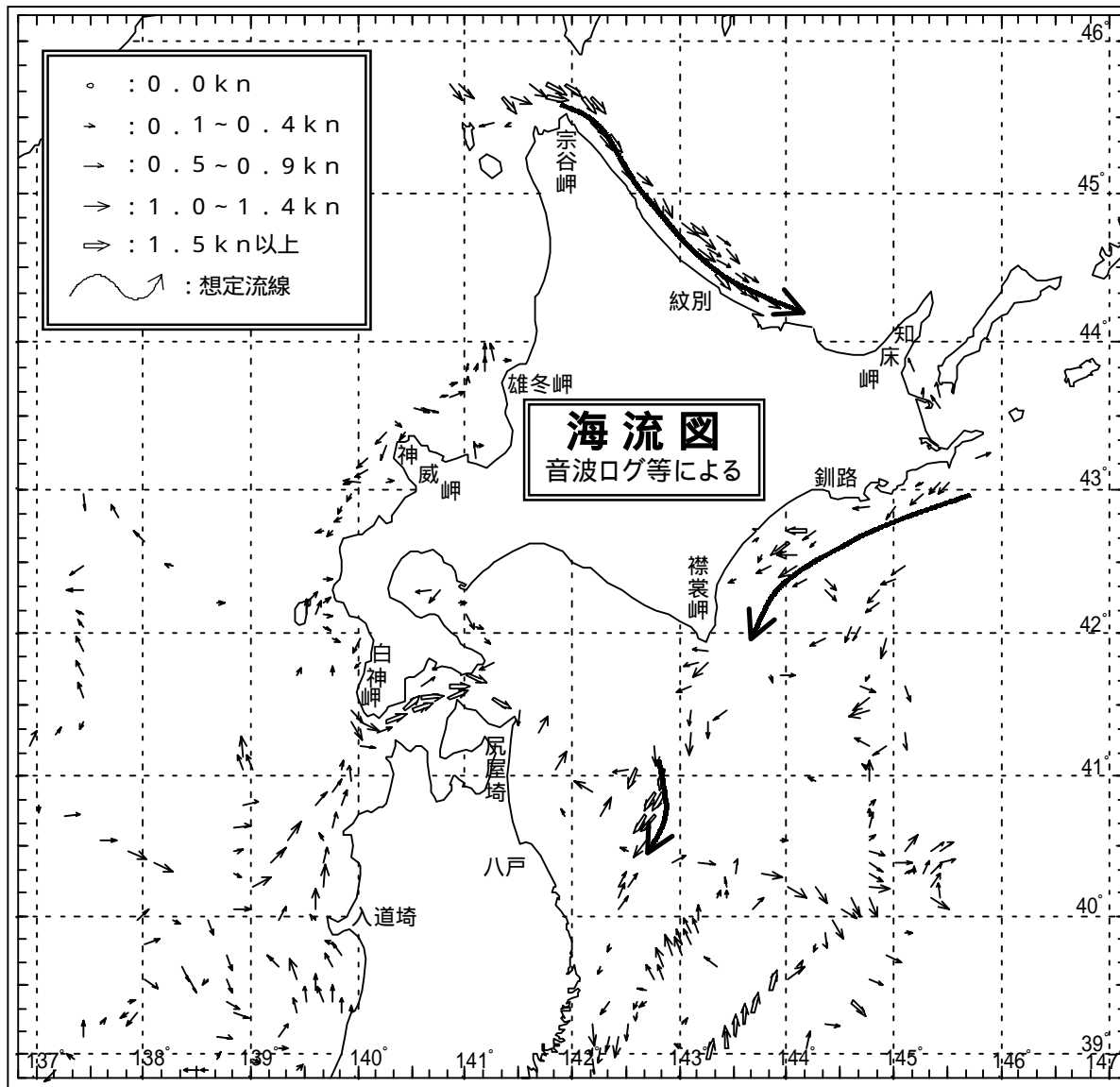
平成14年9月1日  
~ 9月15日

(9月18日発行)  
海況

親潮第一分枝は、表面水温  
14台の親潮系水が襟裳岬  
の南南東約30海里付近まで  
達している。

宗谷暖流は表面水温20  
台の暖水が紋別まで達して  
いる。

資料出所  
函館海洋气象台  
漁業情報サービスセンター  
NOAA  
海上保安庁  
えさん、えとも、いしかり、  
つがる、しれとこ、れぶん、  
えりも、そらち、とかち、  
びほろ、いしかり、拓洋



## 対馬暖流の流路

地名	方向	距離
白神岬	-	-
奥尻島	-	-
神威岬	-	-
雄冬岬	-	-
礼文島	-	-

## 距離の単位(海里)

## 親潮第一分枝の流路

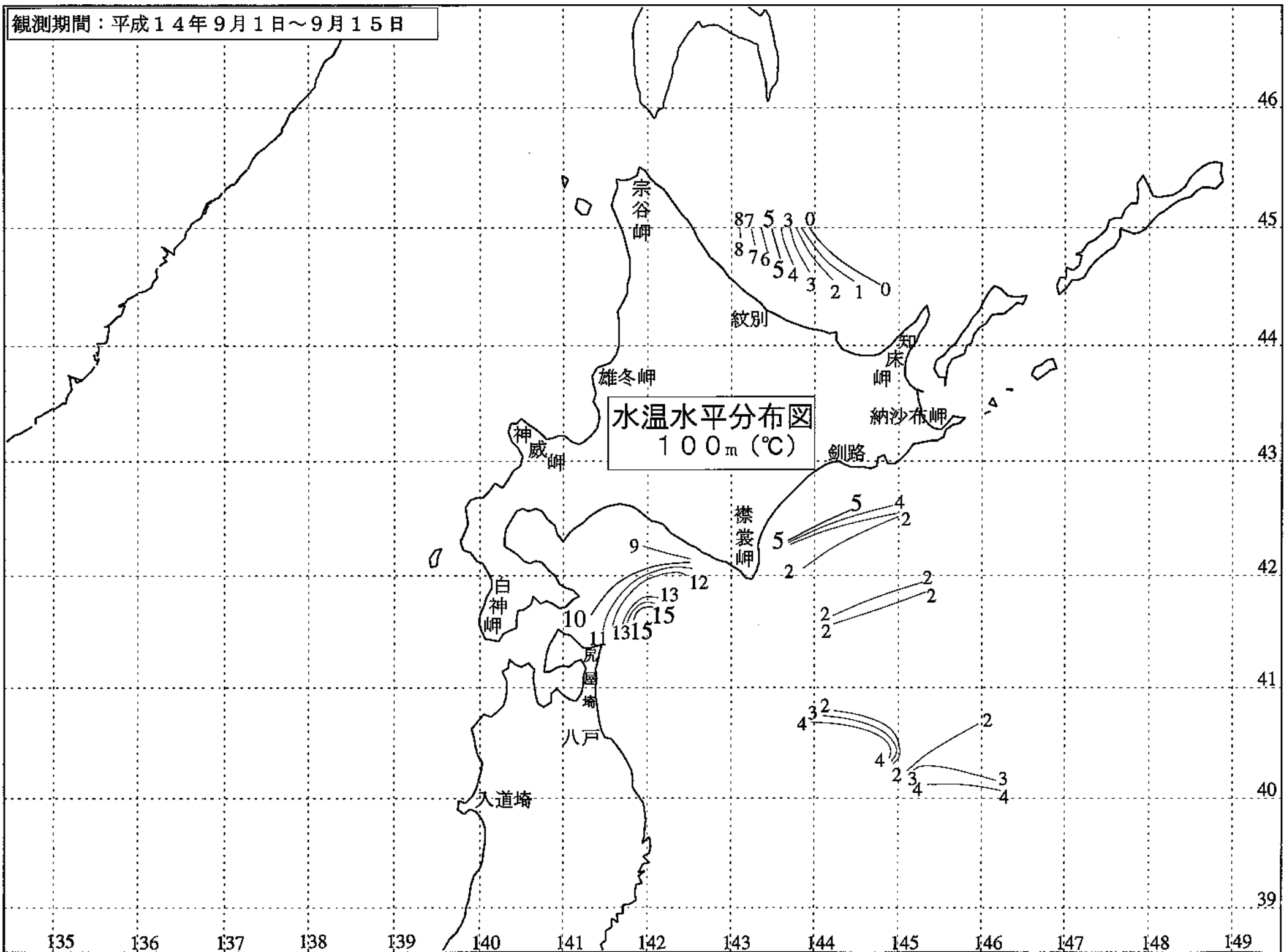
納沙布岬	S	25
釧路	S	30
襟裳岬	E	25

## 津軽暖流の流路

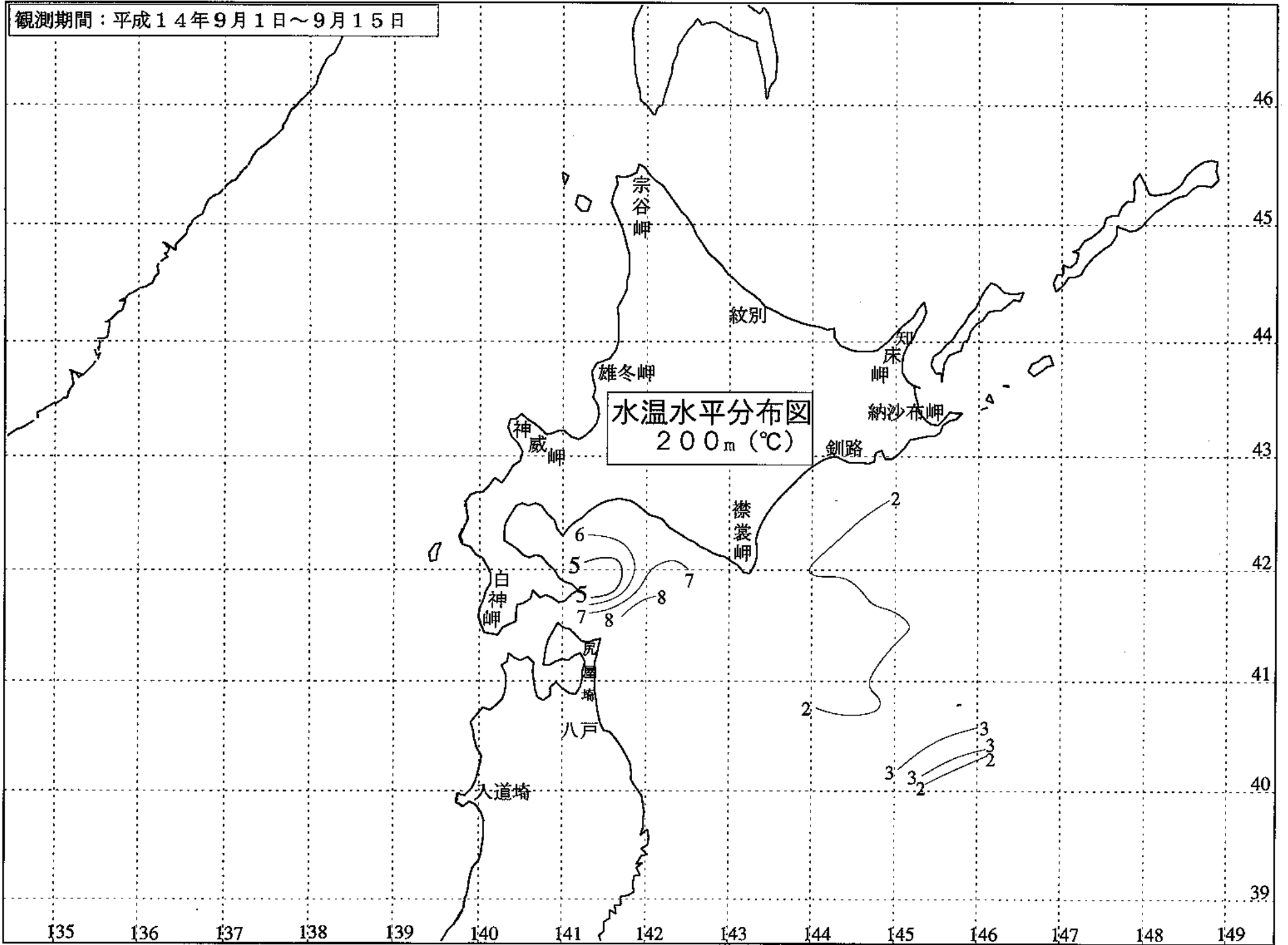
津軽暖流系の海水は、  
東経143度付近まで張  
り出している。



観測期間：平成14年9月1日～9月15日



観測期間：平成14年9月1日～9月15日



水温水平分布図  
200m (°C)