

一管区海洋速報

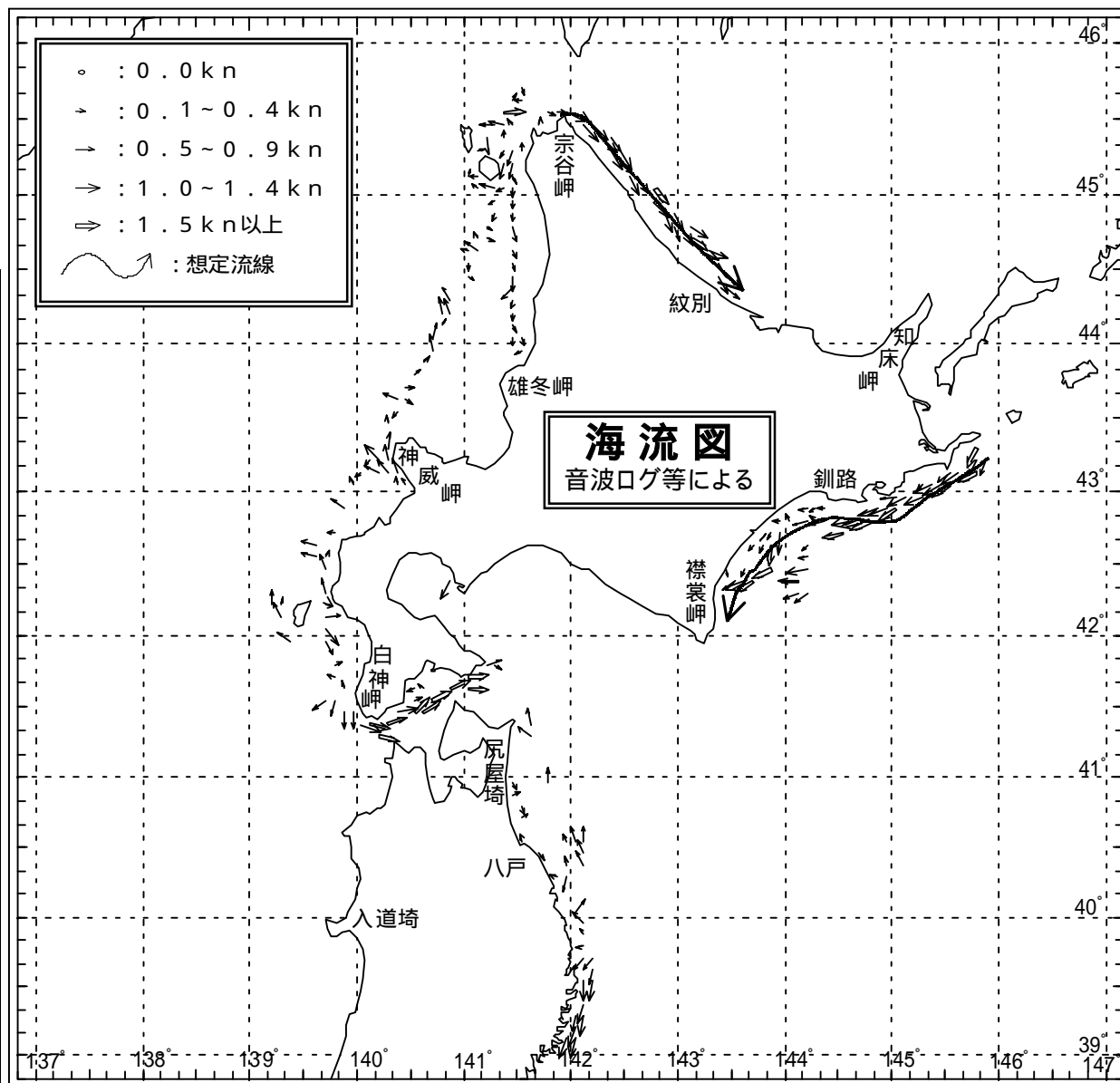
平成14年第20号

第一管区海上保安本部
海洋情報部海洋調査課
海象担当

TEL 0134-27-6168
内線 (329)
FAX 0134-27-6190
観測期間
平成14年10月16日
~ 10月31日

(11月6日発行)
海況

親潮第一分枝は、表面水温
14台の親潮系水が襟裳岬
の南約40海里付近まで達し
ている。
宗谷暖流は表面水温15
台の暖水が知床岬付近まで達
している。



対馬暖流の流路

地名	方向	距離
白神岬	-	-
奥尻島	-	-
神威岬	-	-
雄冬岬	-	-
礼文島	-	-

距離の単位(海里)

親潮第一分枝の流路

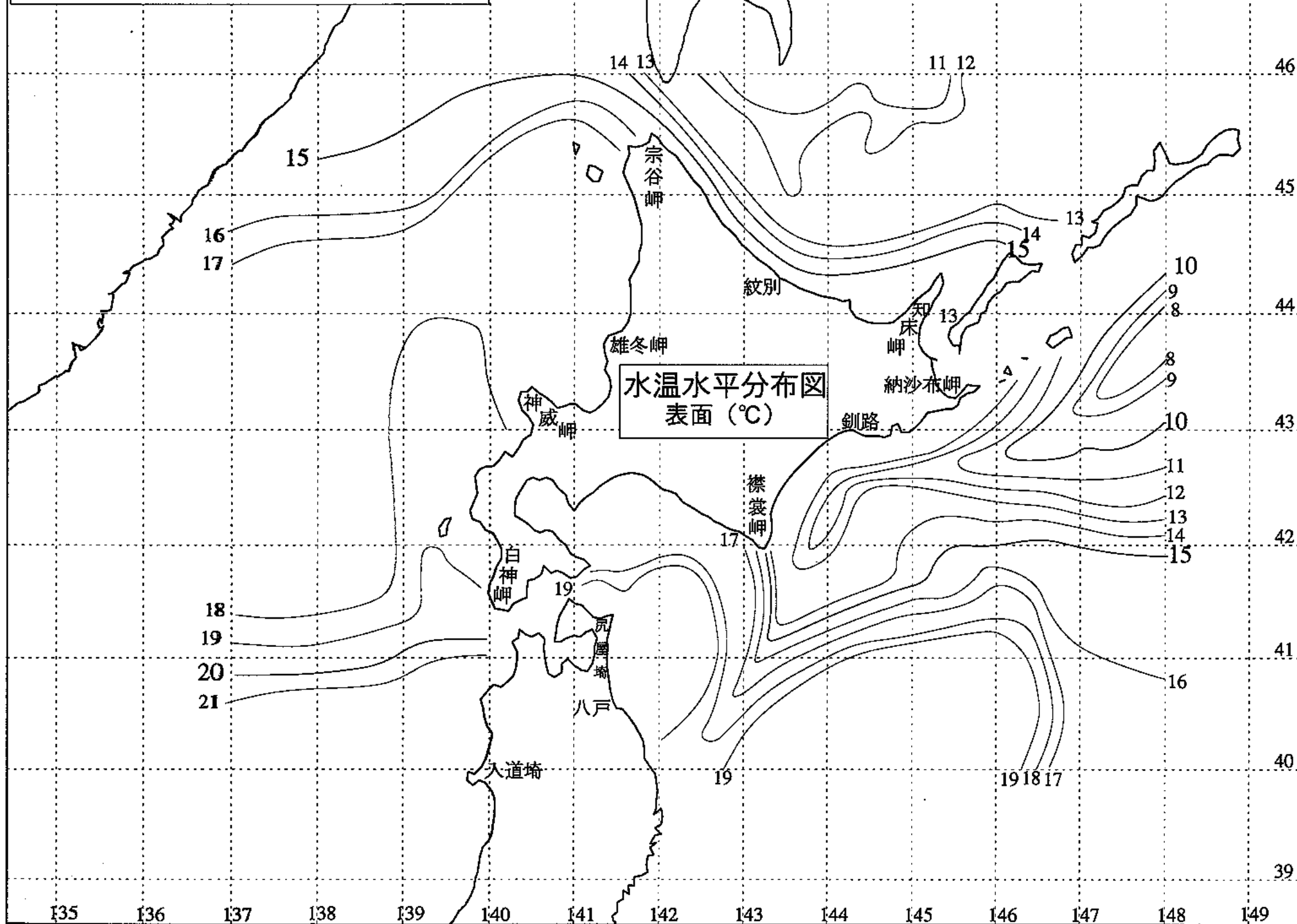
納沙布岬	S	20
釧路	S	20
襟裳岬	-	-

津軽暖流の流路

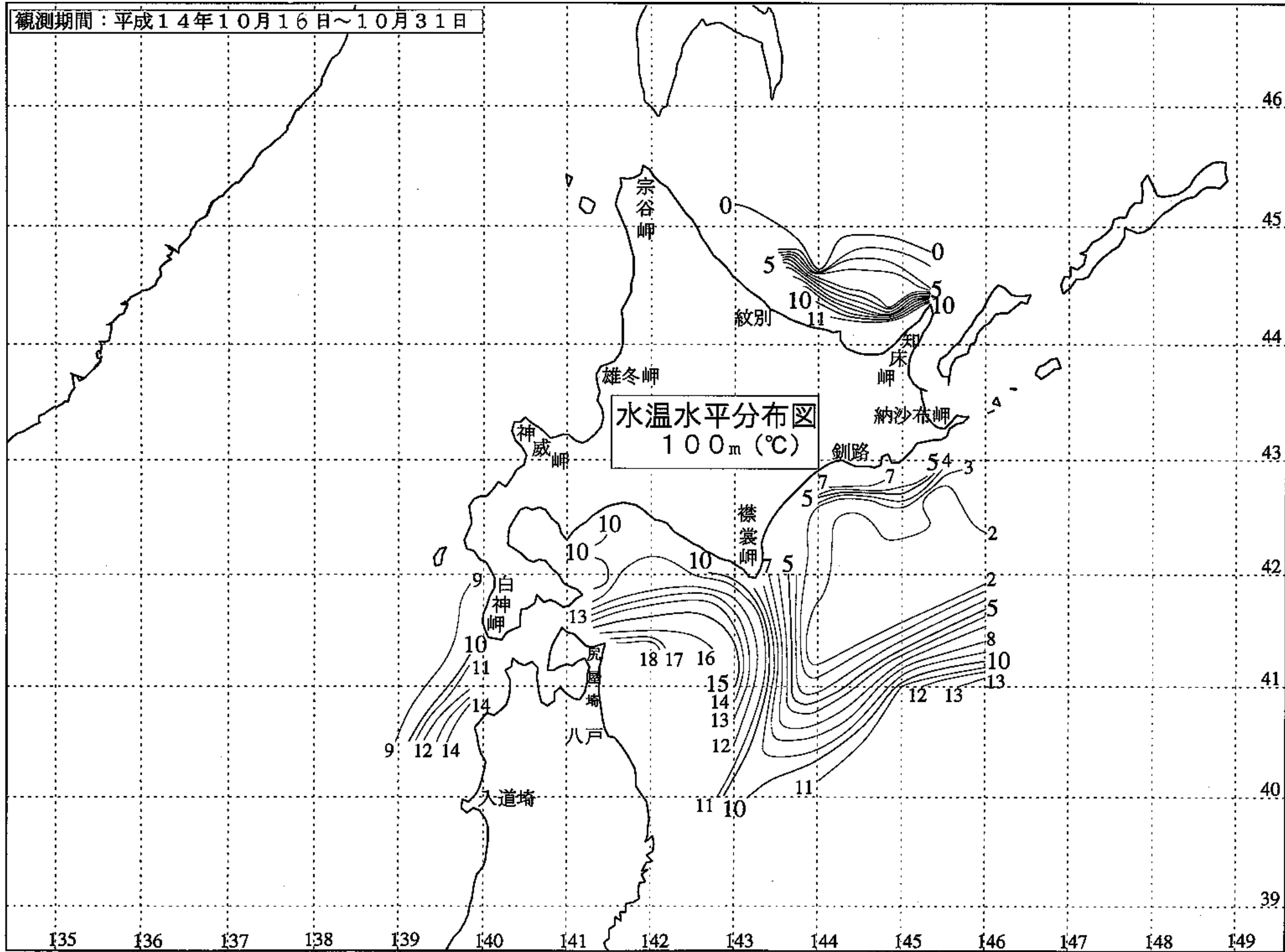
津軽暖流系の海水は、
東経143度付近まで張り
出している。

資料出所
函館海洋气象台
舞鶴海洋气象台
北海道立釧路水産試験場
北海道立稚内水産試験場
北海道立函館水産試験場
漁業情報サービスセンター
岩手県水産技術センター
NOAA
海上保安庁
えさん、えとも、つがる、
ちとせ、いしかり、ねぶん、
えりも、そらち、とかち、
まつしま、天洋

観測期間：平成14年10月16日～10月31日



観測期間：平成14年10月16日～10月31日



水温水平分布図
100m (°C)

観測期間：平成14年10月16日～10月31日

