

# 一管区海洋速報

平成15年第4号

第一管区海上保安本部  
海洋情報部海洋調査課  
海象担当

TEL 0134-27-6168

内線 (329)

FAX 0134-27-6190

観測期間

平成15年2月16日

~2月28日

## 対馬暖流の流路

地名	方向	距離
白神岬	-	-
奥尻島	-	-
神威岬	-	-
雄冬岬	-	-
礼文島	-	-

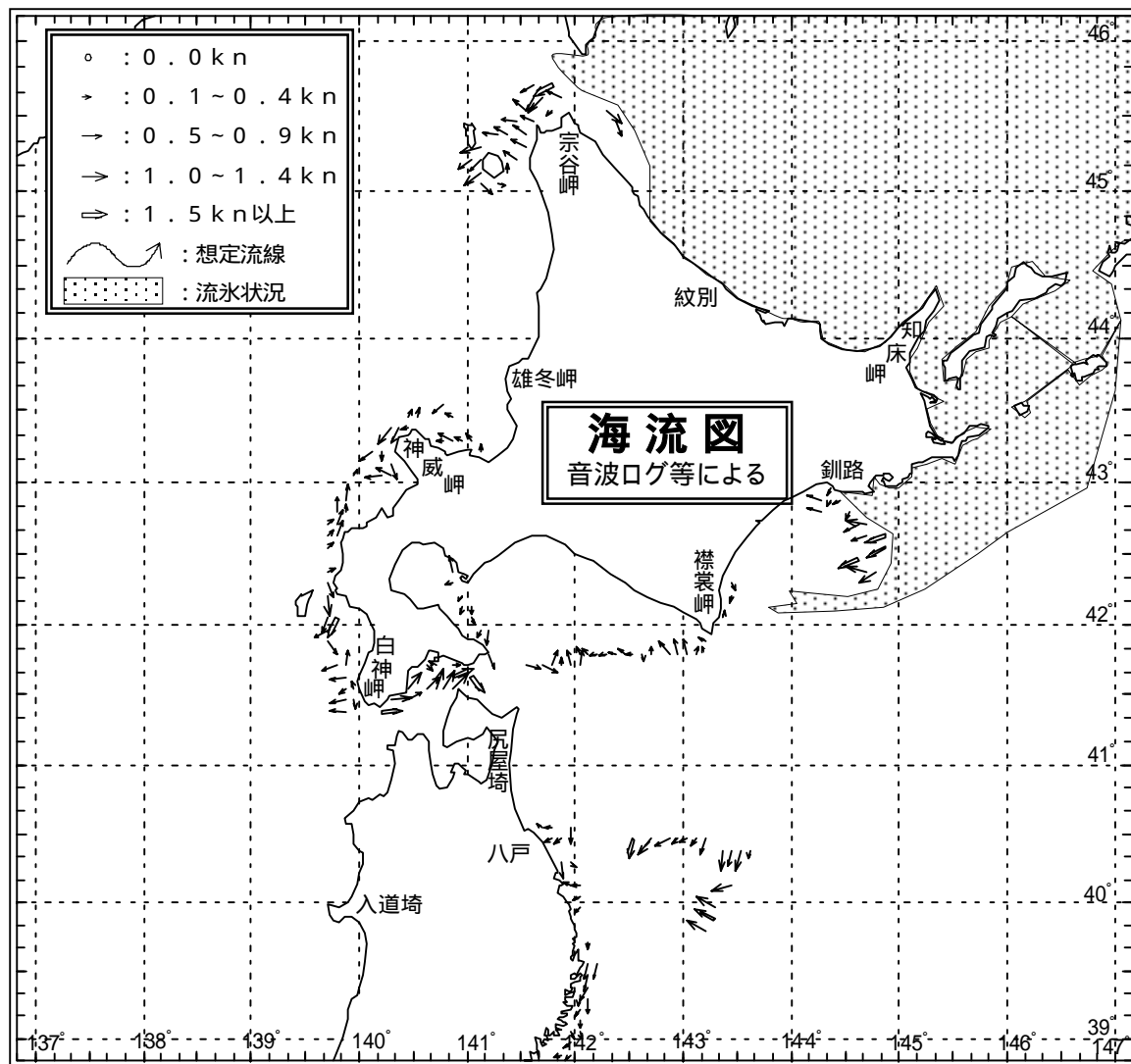
## 距離の単位 (海里)

## 親潮第一分枝の流路

納沙布岬	-	-
釧路	-	-
襟裳岬	-	-

## 津軽暖流の流路

津軽暖流系の海水は、東経141度40分付近から、南に流れている。



(3月4日発行)

## 海況

親潮第一分枝は、表面水温0以下の親潮系水が襟裳岬付近まで達している。

2月28日現在の流水状況

流水は襟裳岬東約40海里まで南下している。

最新の流水情報は流水情報センターのホームページ

<http://www1.kaiho.mlit.go.jp/01kanku/>

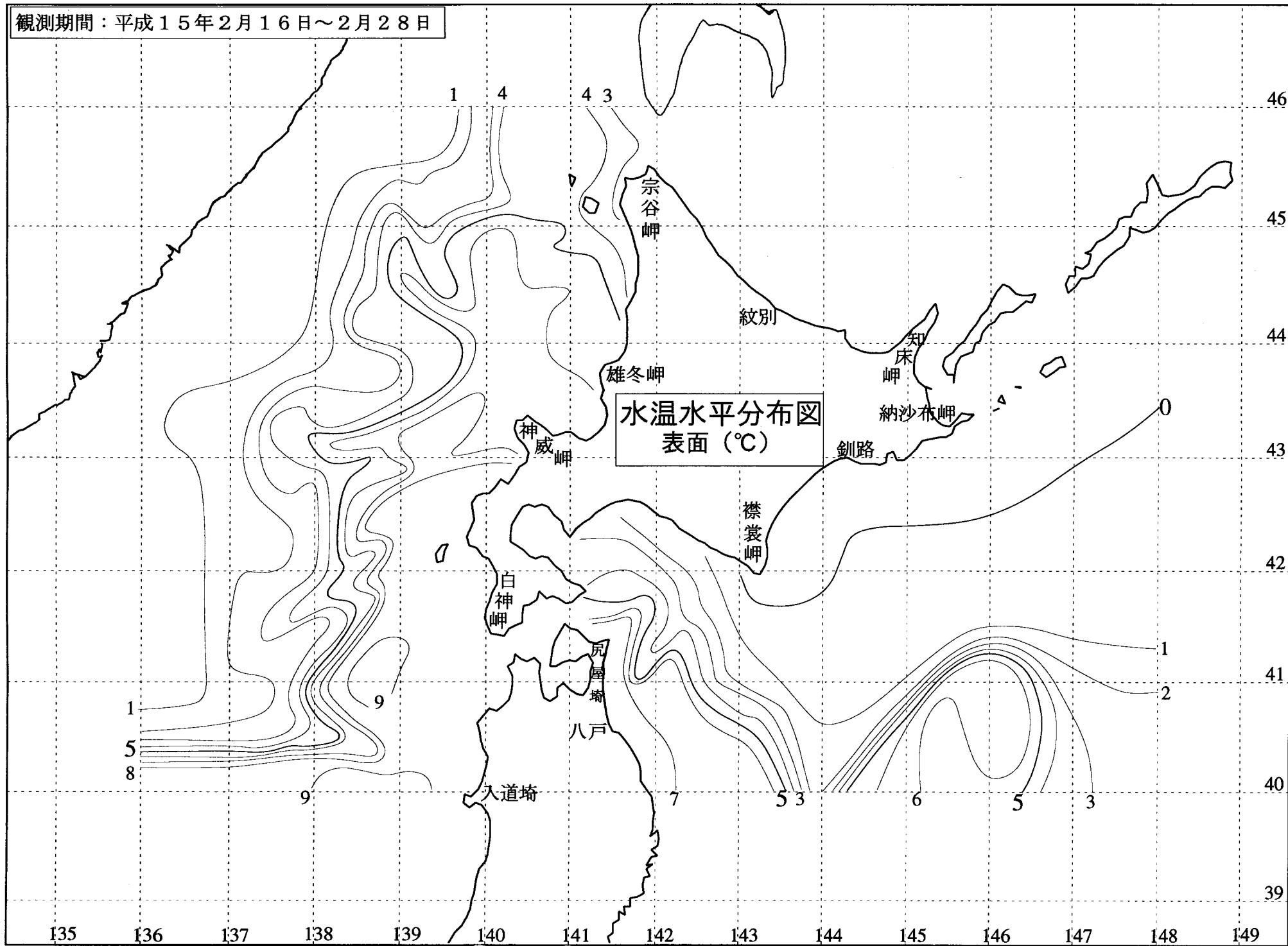
をご覧ください。

## 資料出所

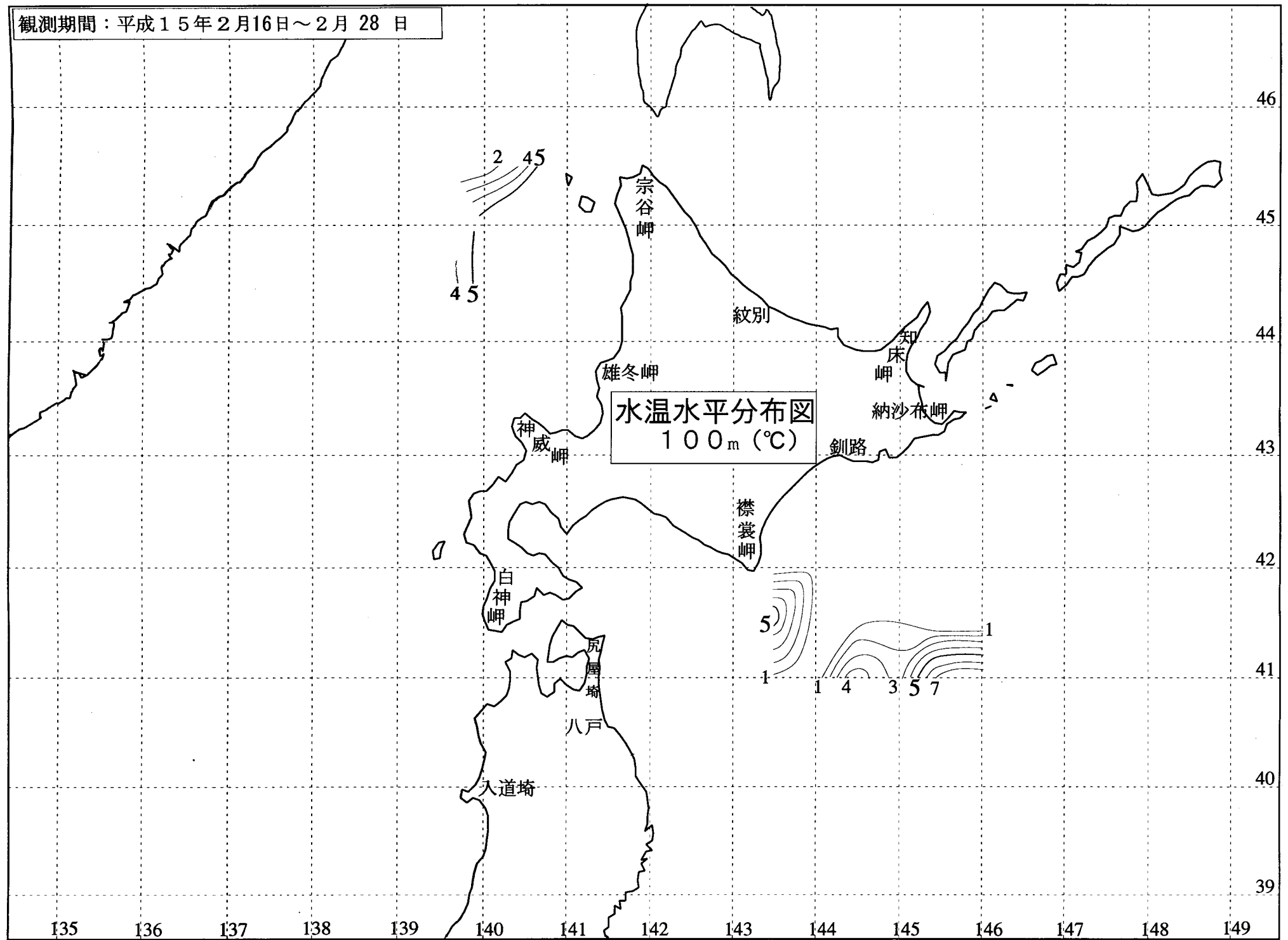
函館海洋气象台  
北海道立中央水産試験場  
北海道立釧路水産試験場  
北海道立稚内水産試験場  
漁業情報サービスセンター  
NOAA  
海上保安庁

しらかみ、えりも、とかち  
ちとせ、えとも、ゆうぱり  
えさん、しもきた、ざおう

観測期間：平成15年2月16日～2月28日



観測期間：平成15年2月16日～2月28日



観測期間：平成15年2月16日～2月28日

