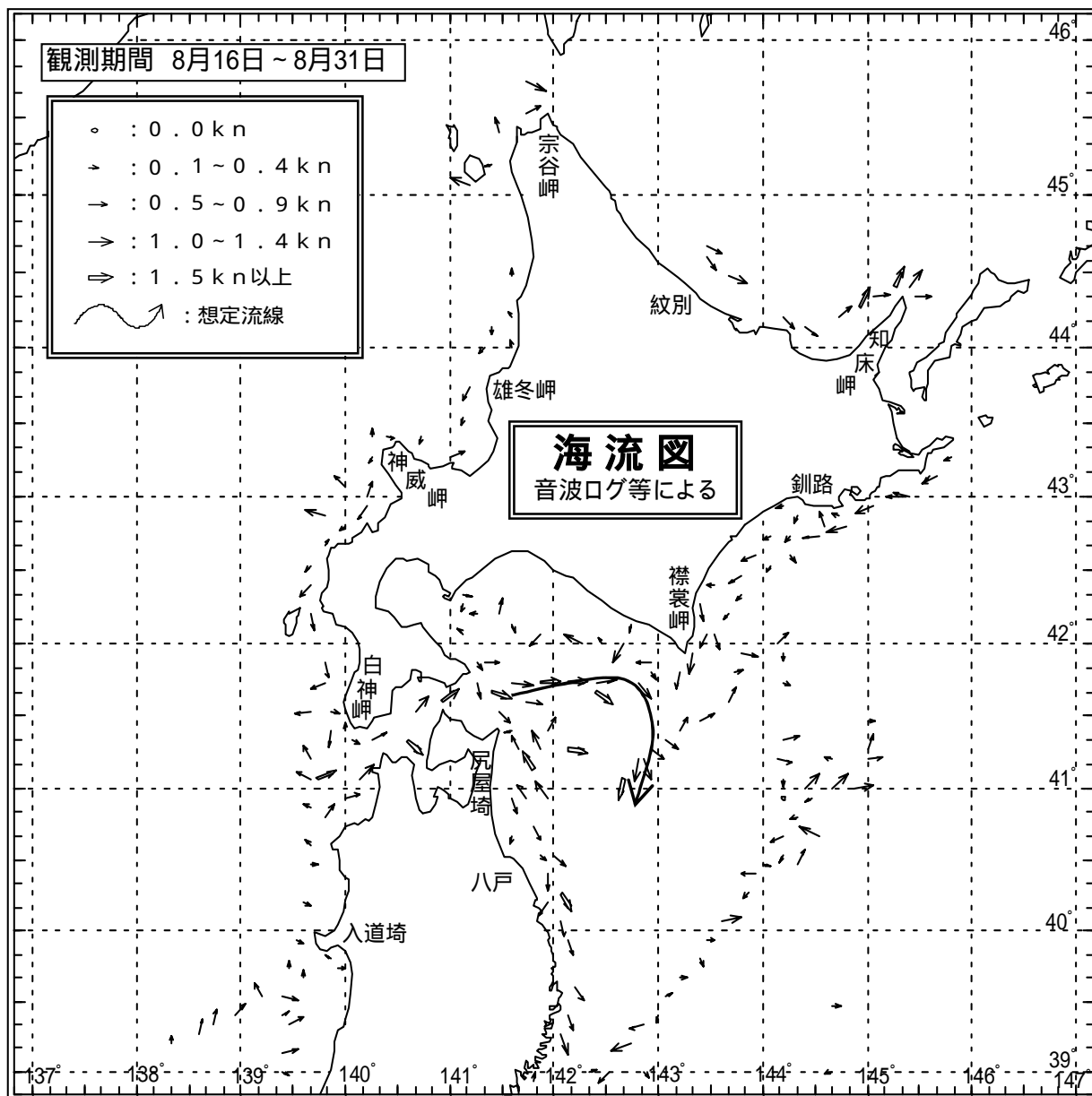


第一管区海洋速報

平成15年16号(9月3日発行)
第一管区海上保安本部



海況

表面水温11度台の親潮系水が納沙布岬の南約80海里付近まで達している。

津軽暖流は東経143度付近まで張り出した後南下している。

資料出所

漁業情報サービスセンター

函館水産試験場

北海道立中央水産試験場

函館海洋气象台

NOAA

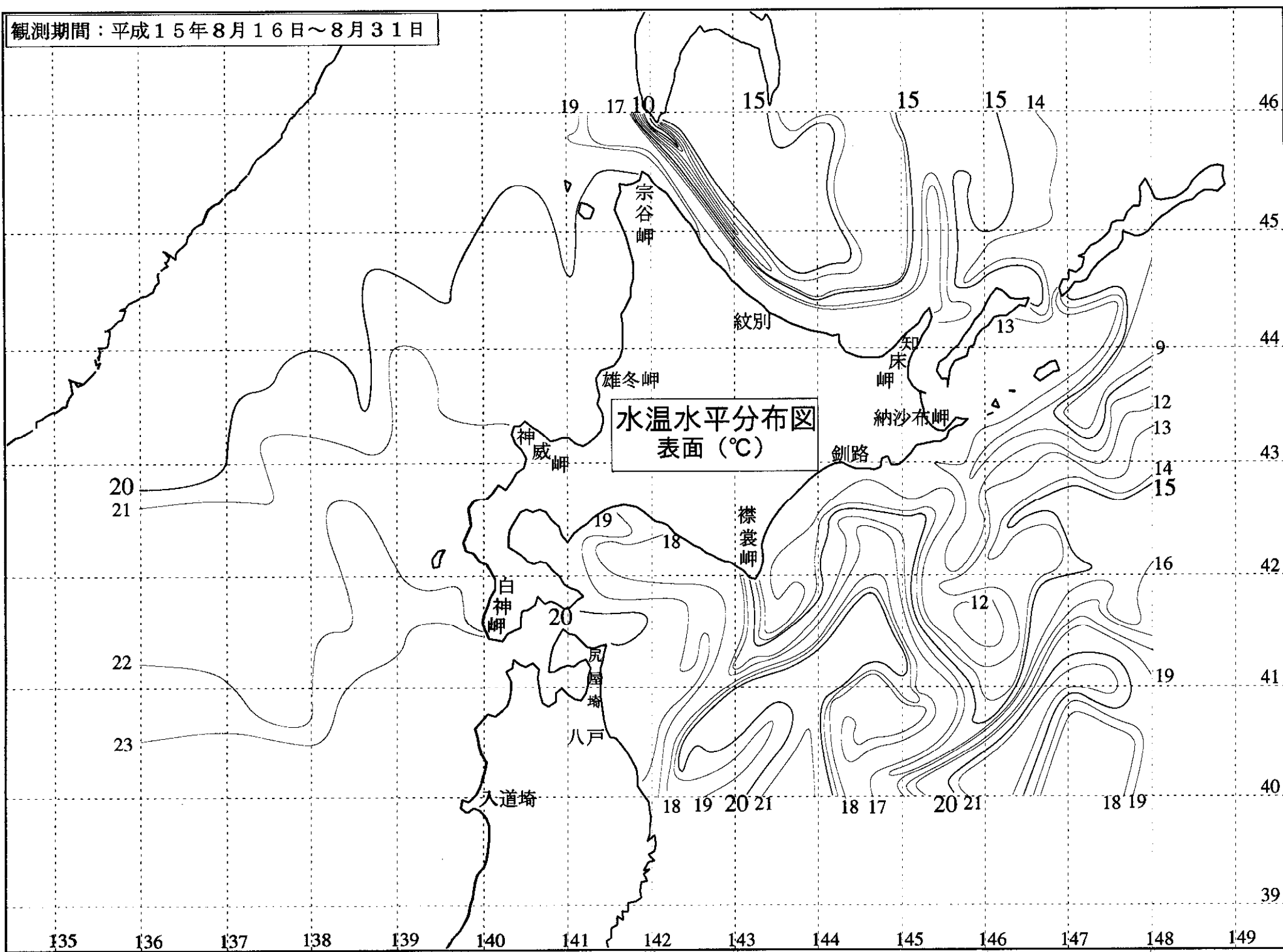
海上保安庁 えさん、そらち、えりも、とかち
しれとこ、ちとせ、えとも
ゆうばり、もとうら、ちょうかい
しもきた

第一管区海上保安本部
海洋情報部海洋調査課

問い合わせ先

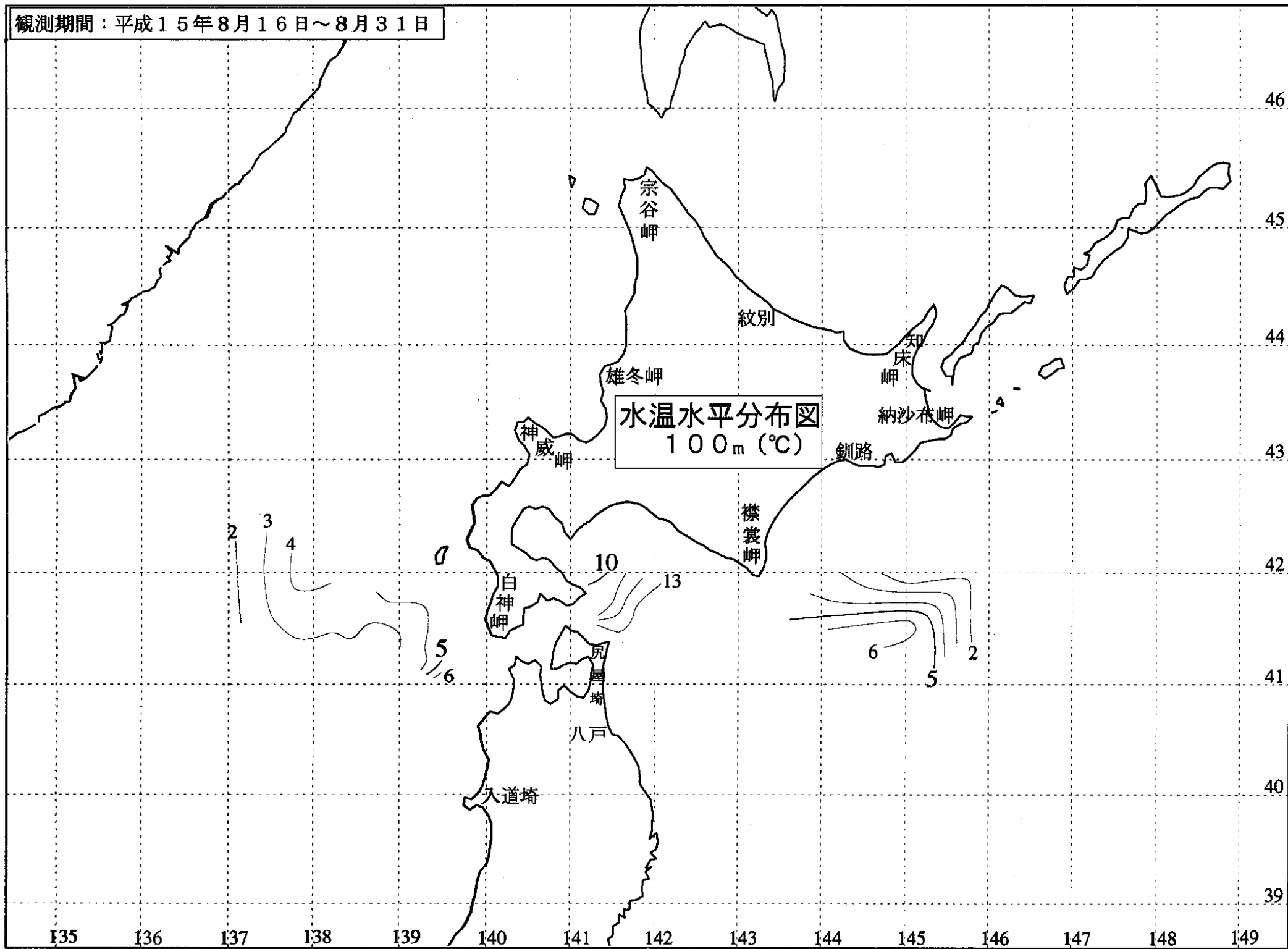
TEL 0134-27-0118(内線329)
E-mail kaisyo1@cue.jhd.go.jp

観測期間：平成15年8月16日～8月31日

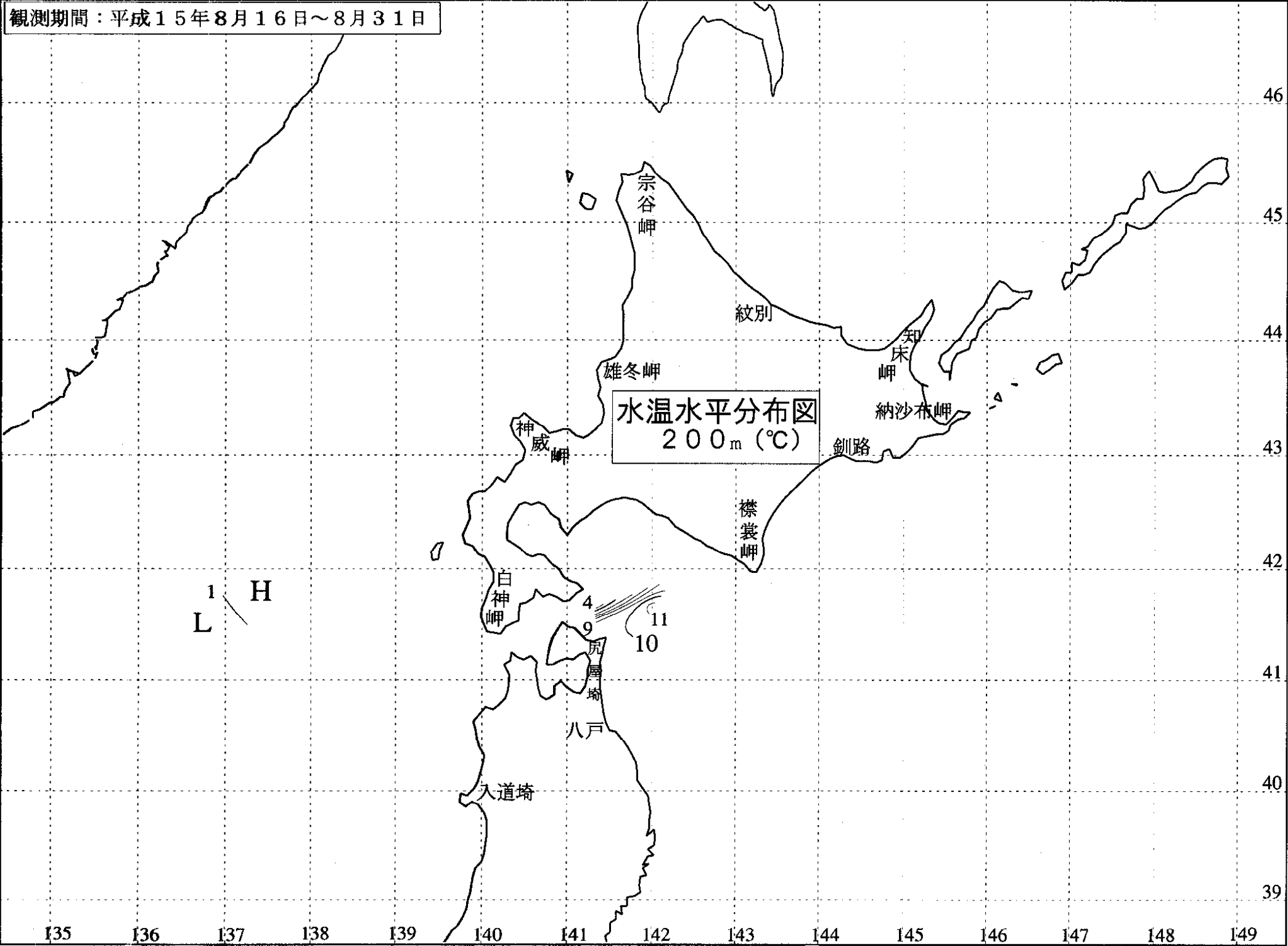


水温水平分布図
表面 (°C)

観測期間：平成15年8月16日～8月31日



観測期間：平成15年8月16日～8月31日



水温水平分布図
200m (°C)

L H

135 136 137 138 139 140 141 142 143 144 145 146 147 148 149

46
45
44
43
42
41
40
39