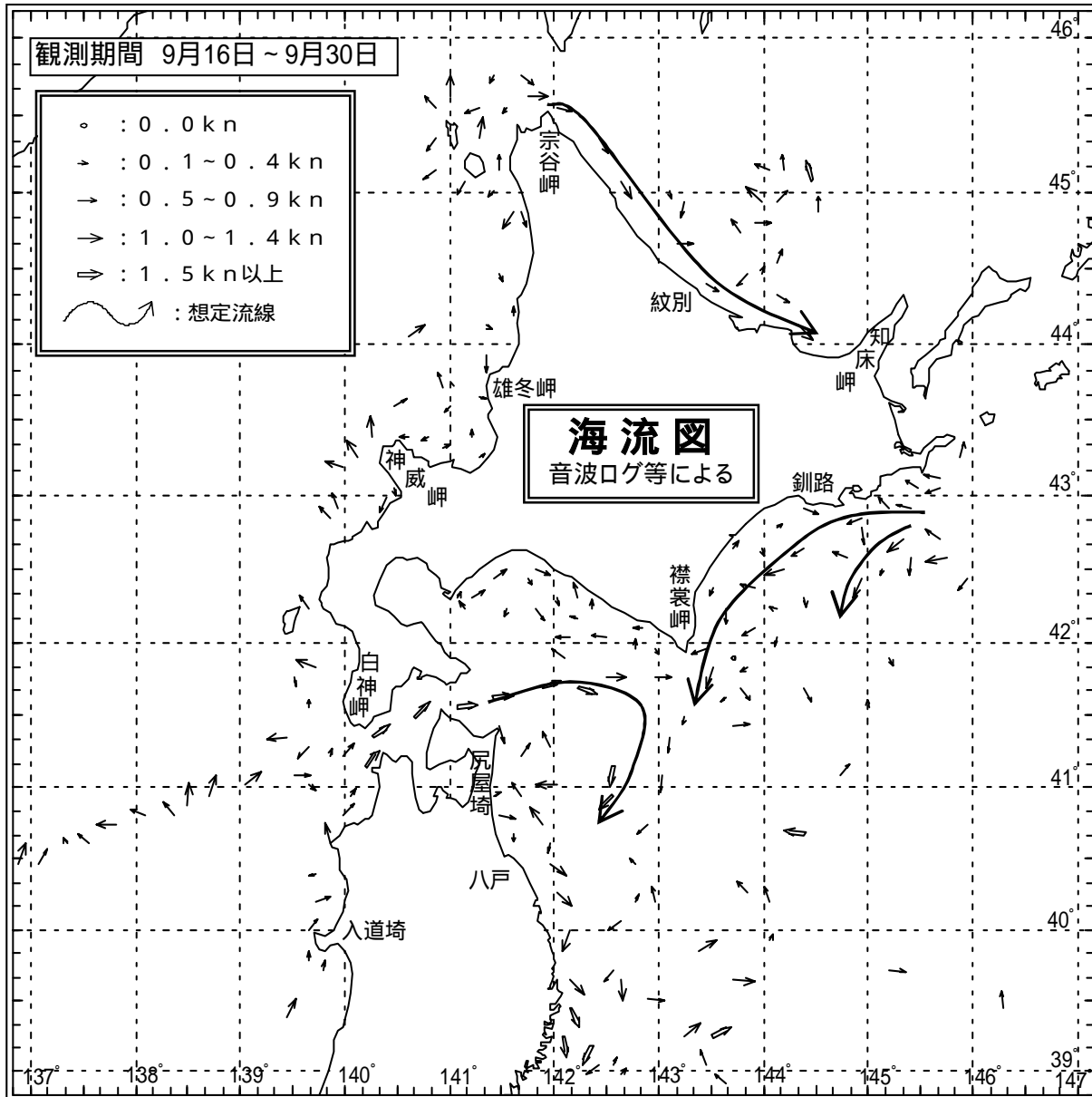


第一管区海洋速報

平成15年18号(10月2日発行)
第一管区海上保安本部



海況

表面水温11度台の親潮系水が鉏路の南約50海里付近まで達している。

津軽暖流は東経143度付近まで張り出した後南下している。

宗谷暖流は、表面水温17度台の暖水が斜里付近まで達している。

資料出所

漁業情報サービスセンター
NOAA

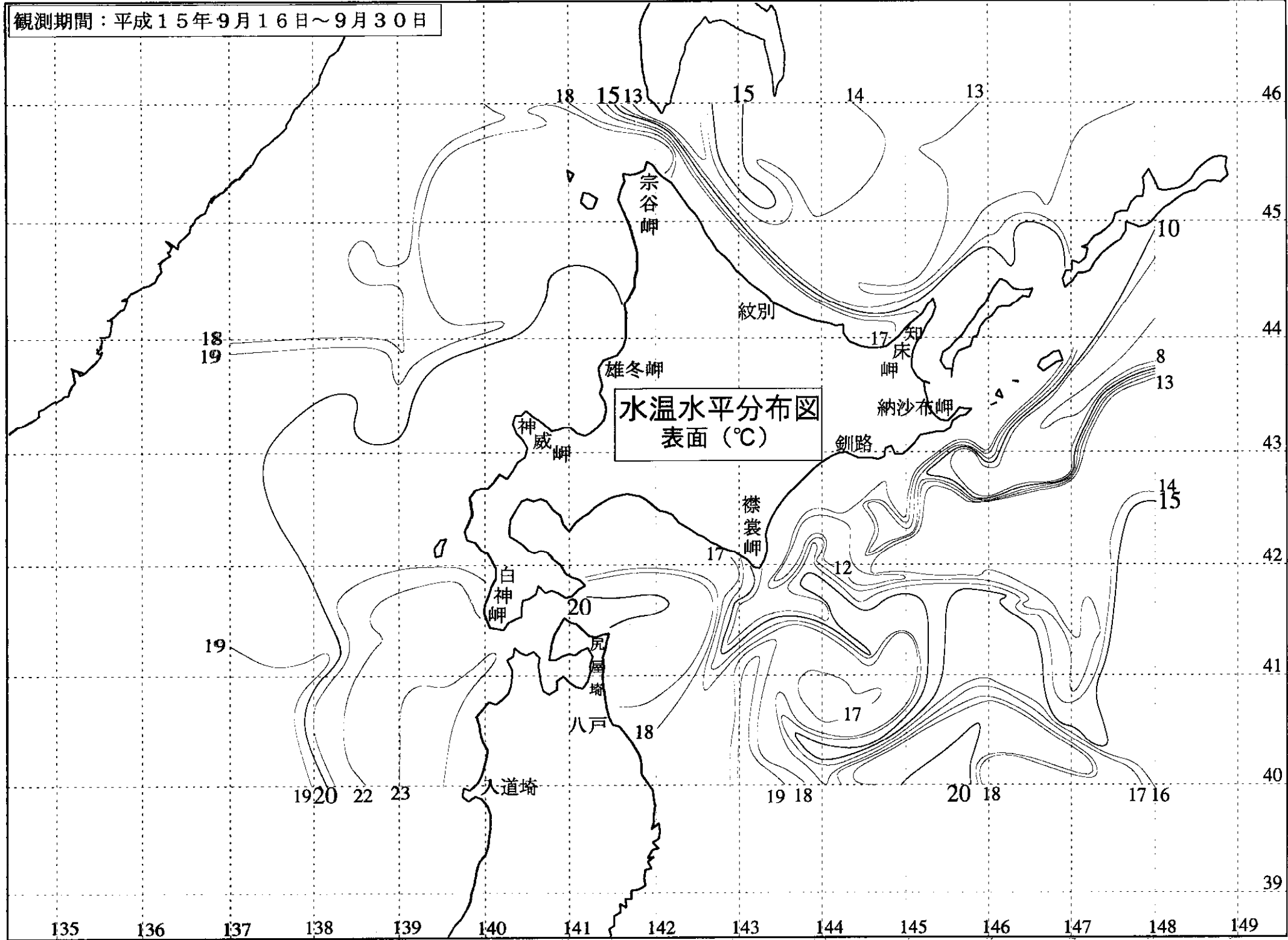
海上保安庁 えさん、そらち、えりも、とかち
しれとこ、ちとせ、しらかみ
ゆうばり、りしり、もとうら
ちょうかい、しもきた、なつい

第一管区海上保安本部
海洋情報部海洋調査課

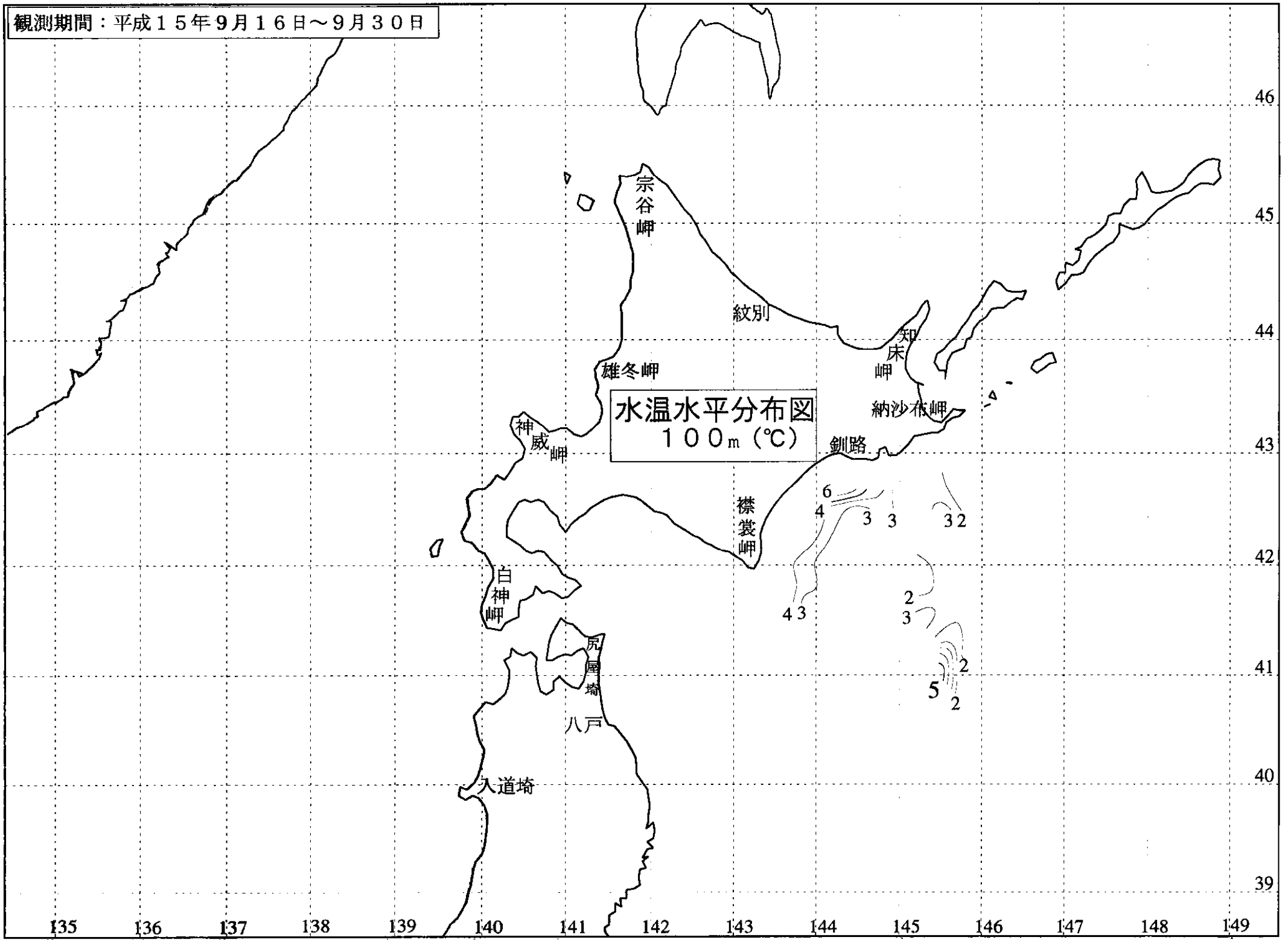
問い合わせ先

TEL 0134-27-0118 (内線329)
E-mail kaisy01@cue.jhd.go.jp

観測期間：平成15年9月16日～9月30日



観測期間：平成15年9月16日～9月30日



水温水平分布図
100m (°C)

135 136 137 138 139 140 141 142 143 144 145 146 147 148 149

46
45
44
43
42
41
40
39

観測期間：平成15年9月16日～9月30日

