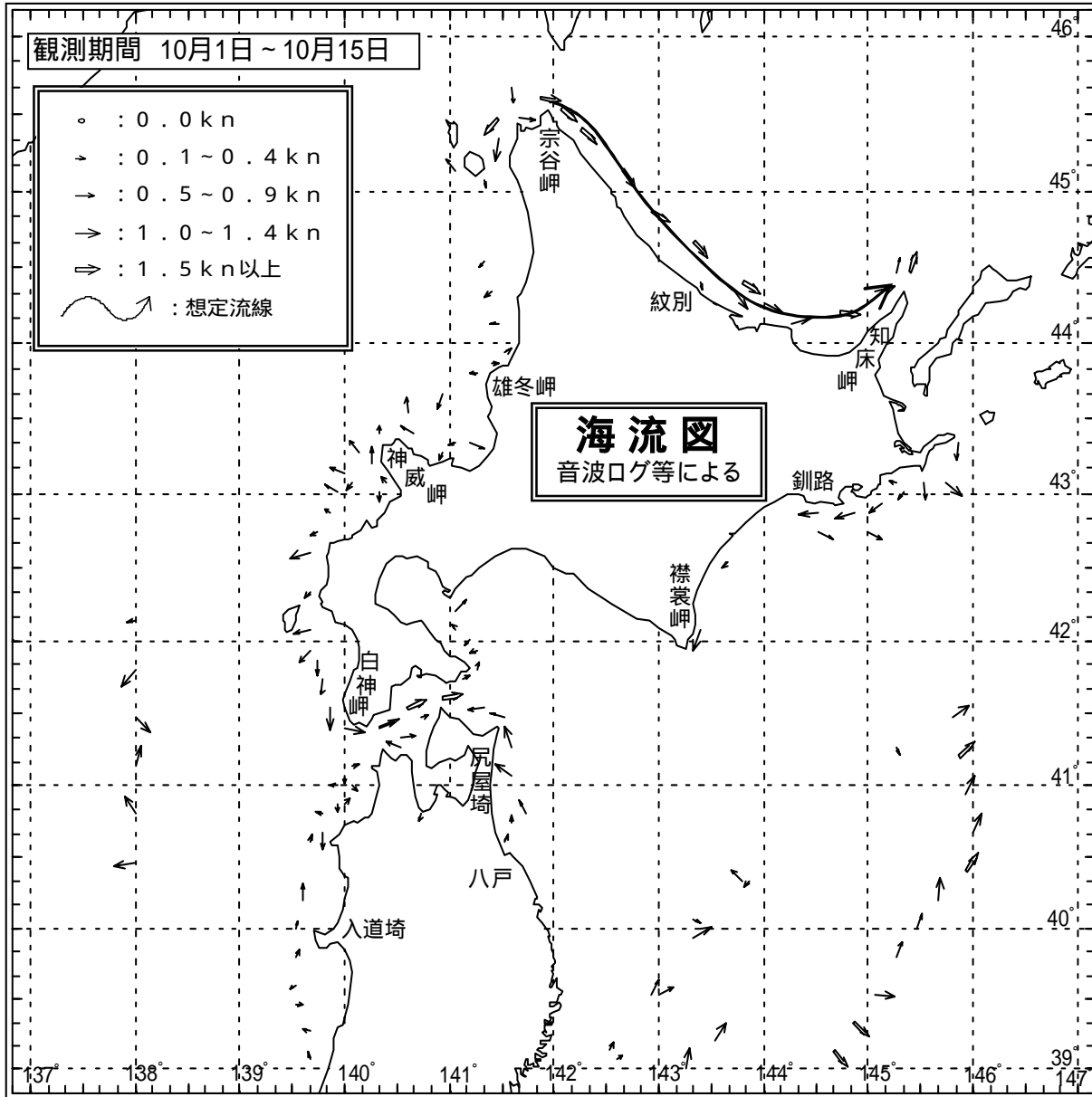


第一管区海洋速報

平成15年19号 (10月16日発行)
第一管区海上保安本部



海況

表面水温12度台の親潮系水が釧路の南約100海里付近まで達している。

津軽暖流系の海水は東経143度付近まで張り出した後南下している。

宗谷暖流は、表面水温15度台の暖水が知床岬に達している。

資料出所

漁業情報サービスセンター

NOAA

北海道立中央水産試験場

北海道立釧路水産試験場

海上保安庁 えさん、そらち、えりも、とかち

しれとこ、ちとせ、えとも

ゆうばり、りしり

しもきた、おいらせ

第一管区海上保安本部

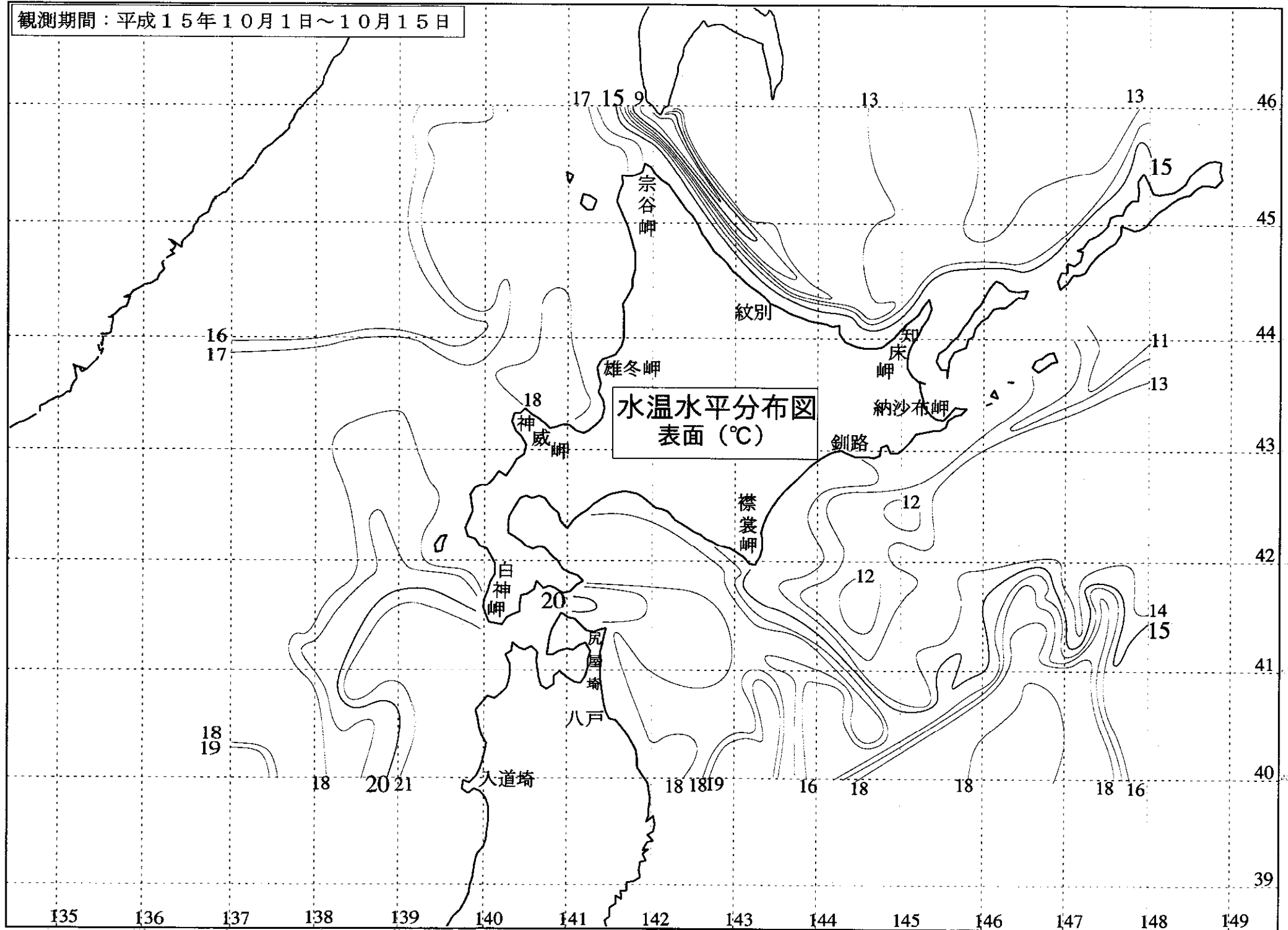
海洋情報部海洋調査課

問い合わせ先

TEL 0134-27-0118 (内線329)

E-mail kaisyo1@cue.jhd.go.jp

観測期間：平成15年10月1日～10月15日

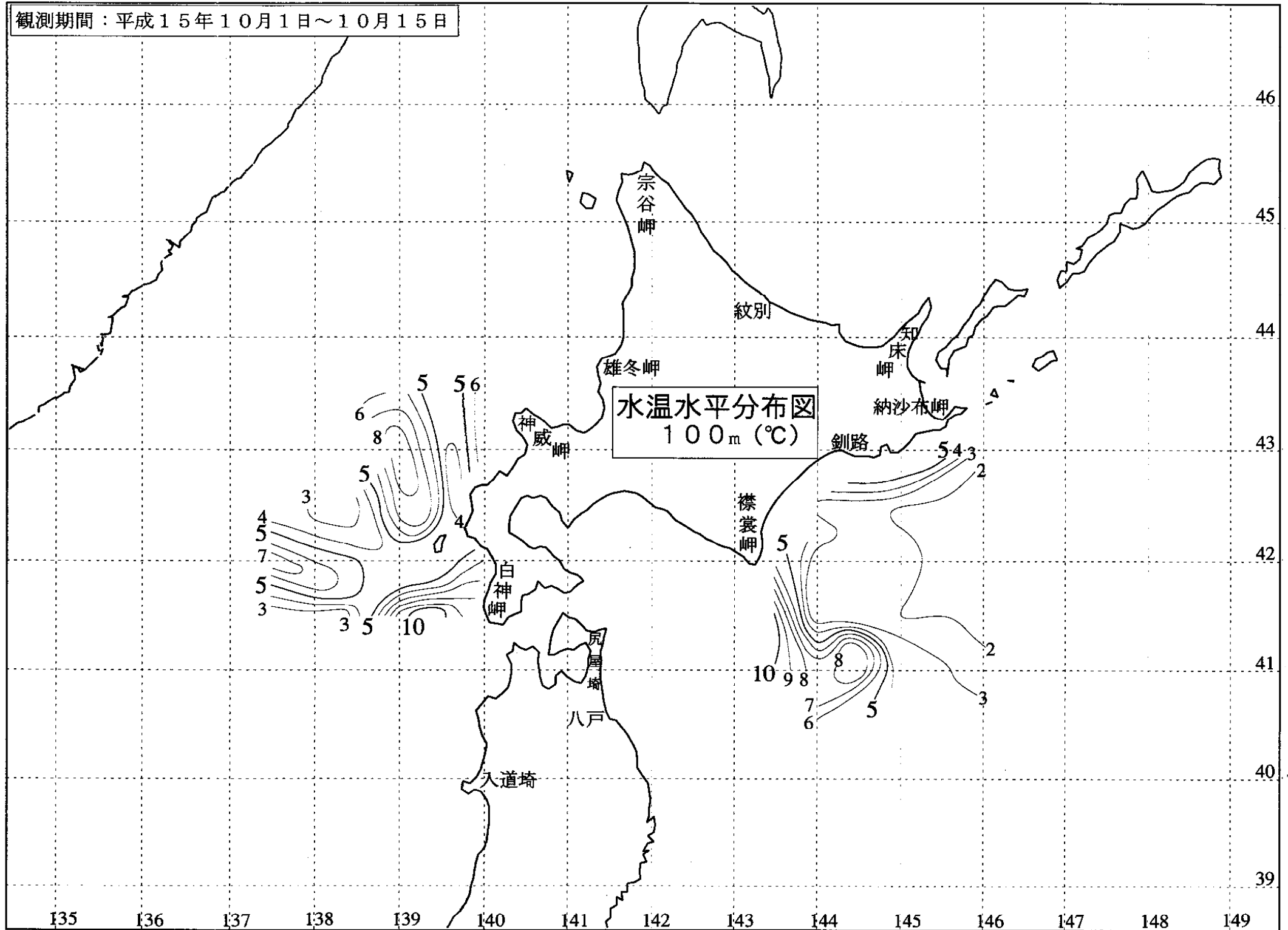


水温水平分布図
表面 (°C)

135 136 137 138 139 140 141 142 143 144 145 146 147 148 149

46
45
44
43
42
41
40
39

観測期間：平成15年10月1日～10月15日



観測期間：平成15年10月1日～10月15日

