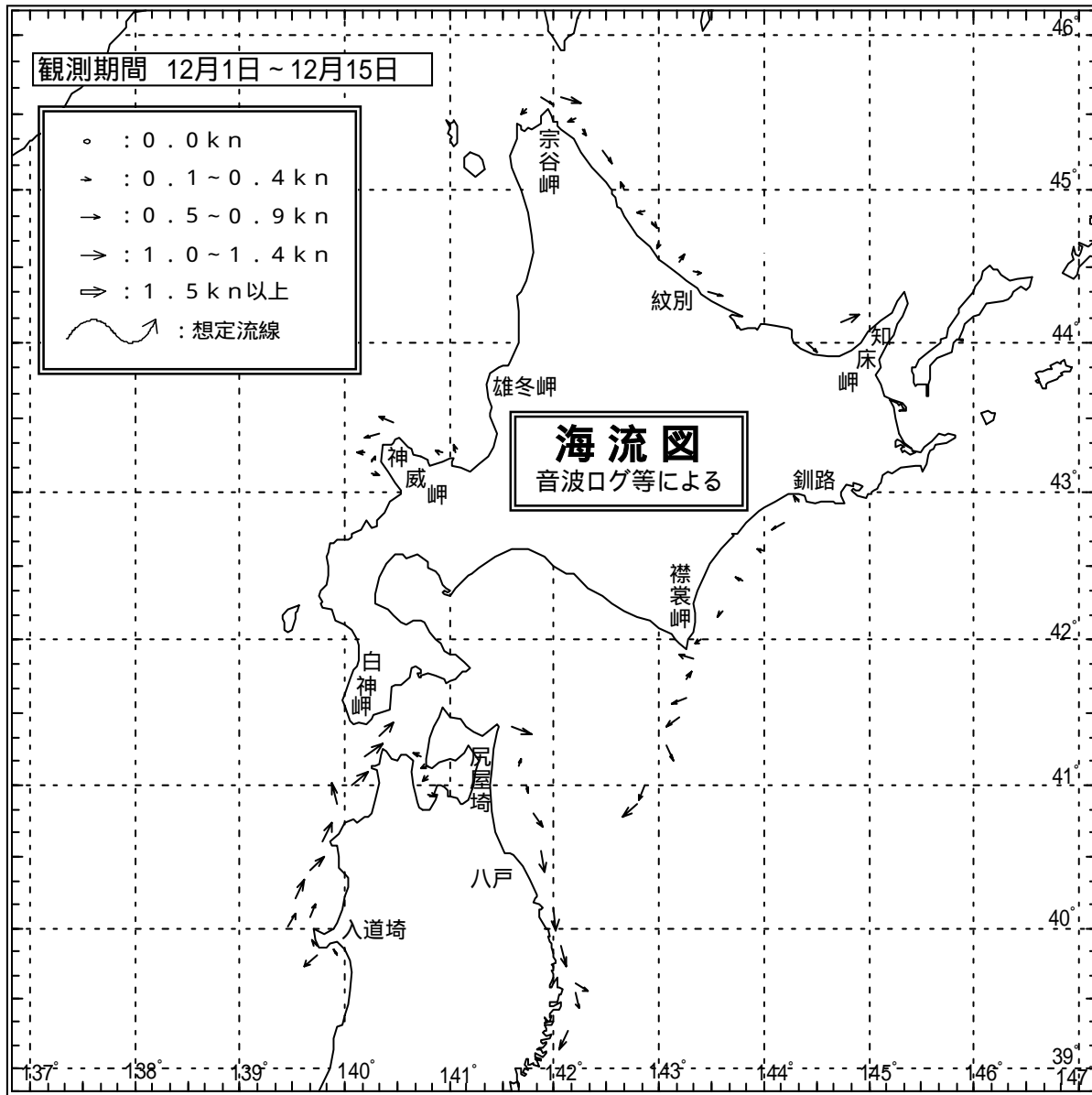


第一管区海洋速報

平成15年23号 (12月16日発行)
第一管区海上保安本部



海況

表面水温6度台の親潮系水が襟裳岬の南約30海里付近まで達している。

資料出所

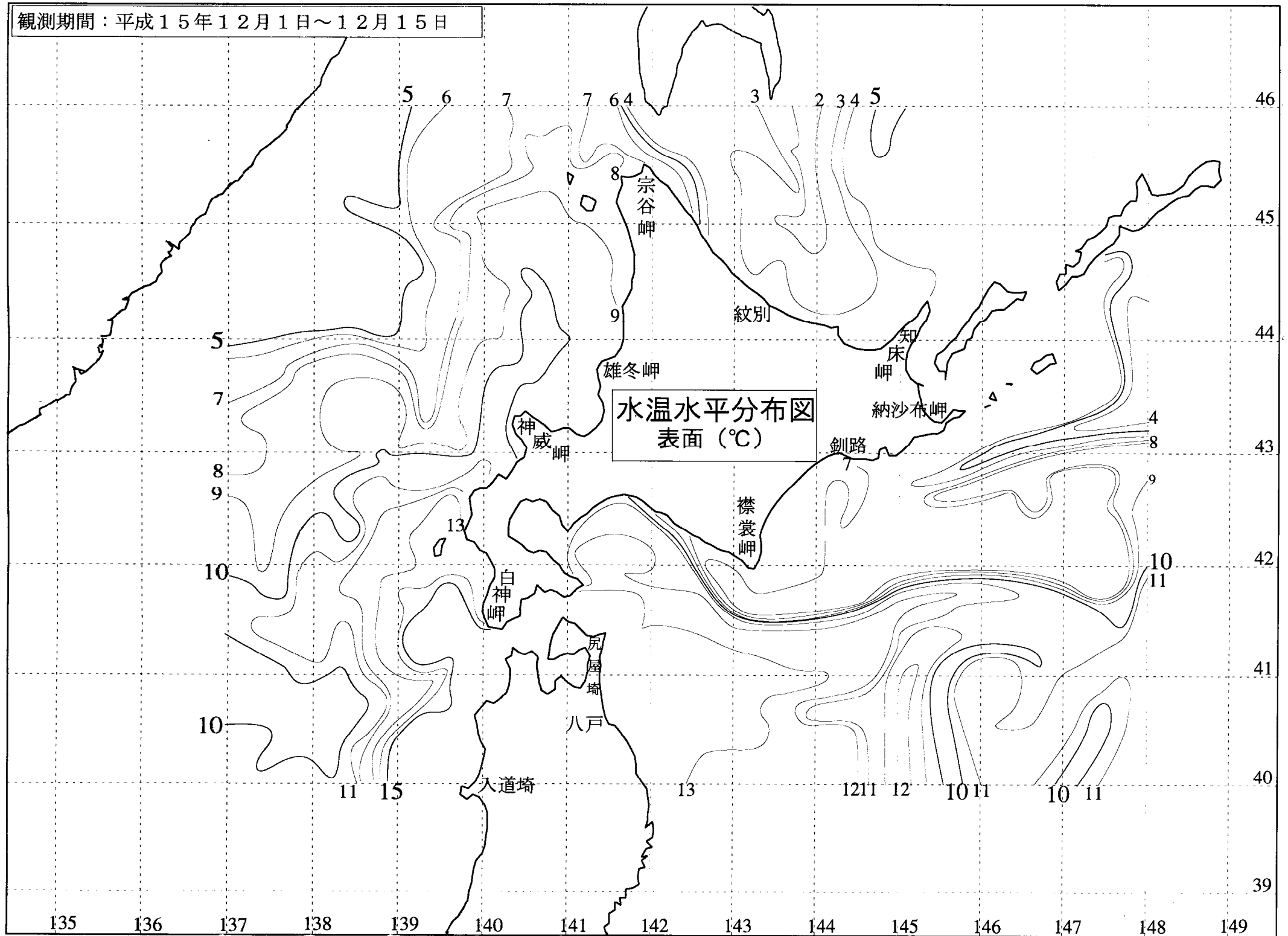
漁業情報サービスセンター
北海道立中央水産試験場
北海道立函館水産試験場
NOAA
函館海洋气象台
海上保安庁

第一管区海上保安本部
海洋情報部海洋調査課

問い合わせ先

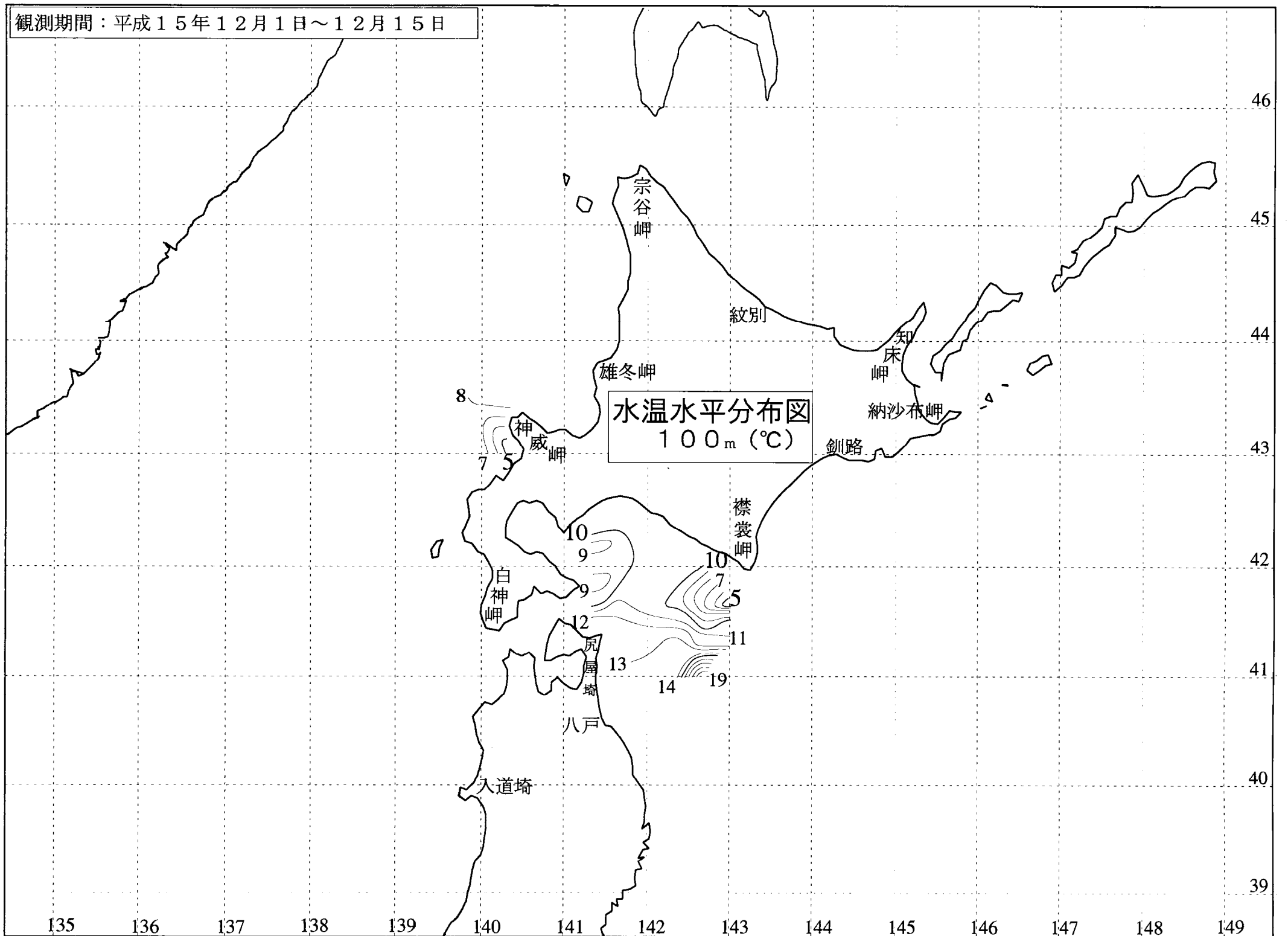
TEL 0134-27-0118 (内線329)
E-mail kaisyo1@jodc.go.jp

観測期間：平成15年12月1日～12月15日



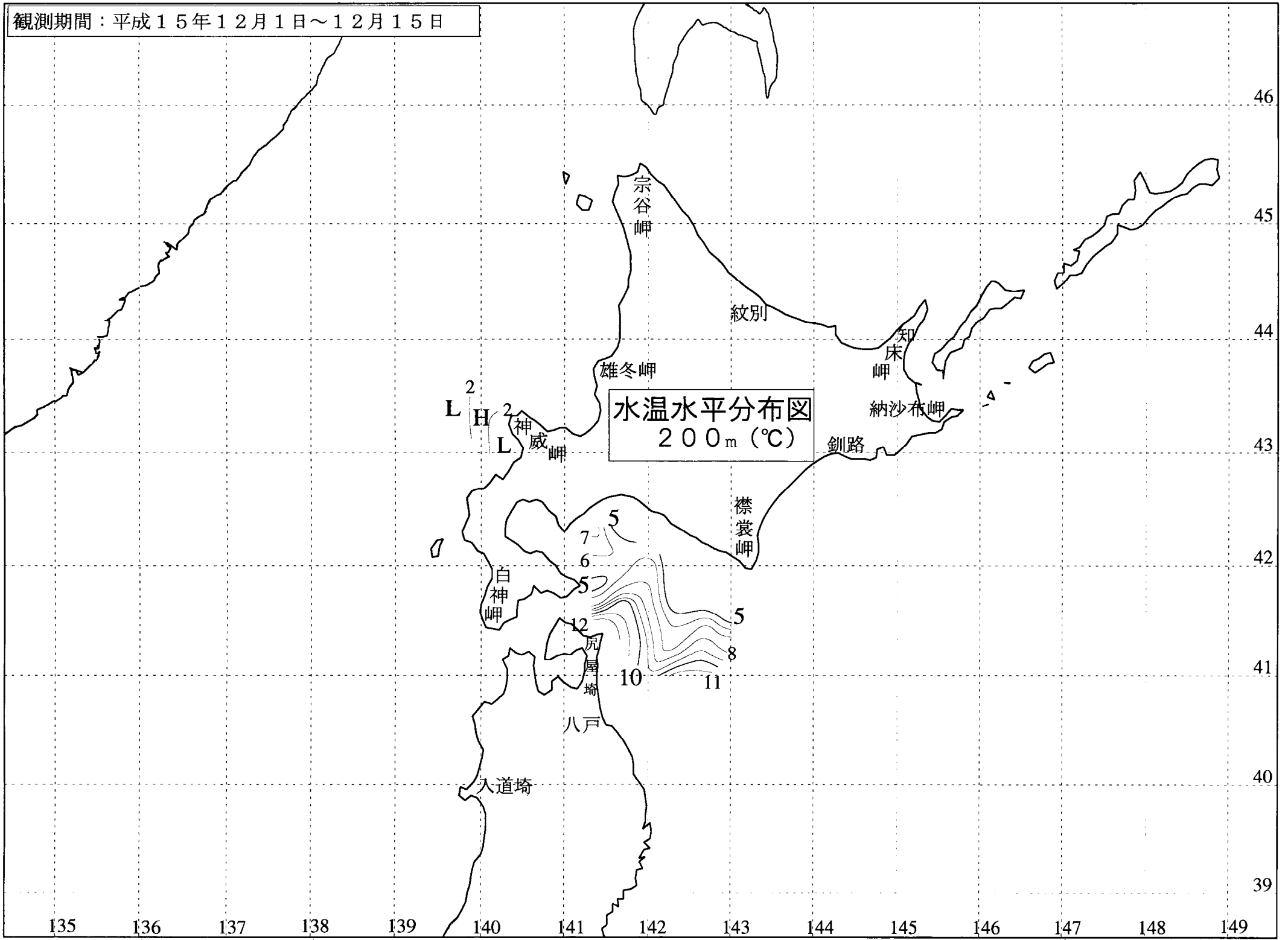
水温水平分布図
表面 (°C)

観測期間：平成15年12月1日～12月15日



水温水平分布図
100m (°C)

観測期間：平成15年12月1日～12月15日



水温水平分布図
200m (°C)