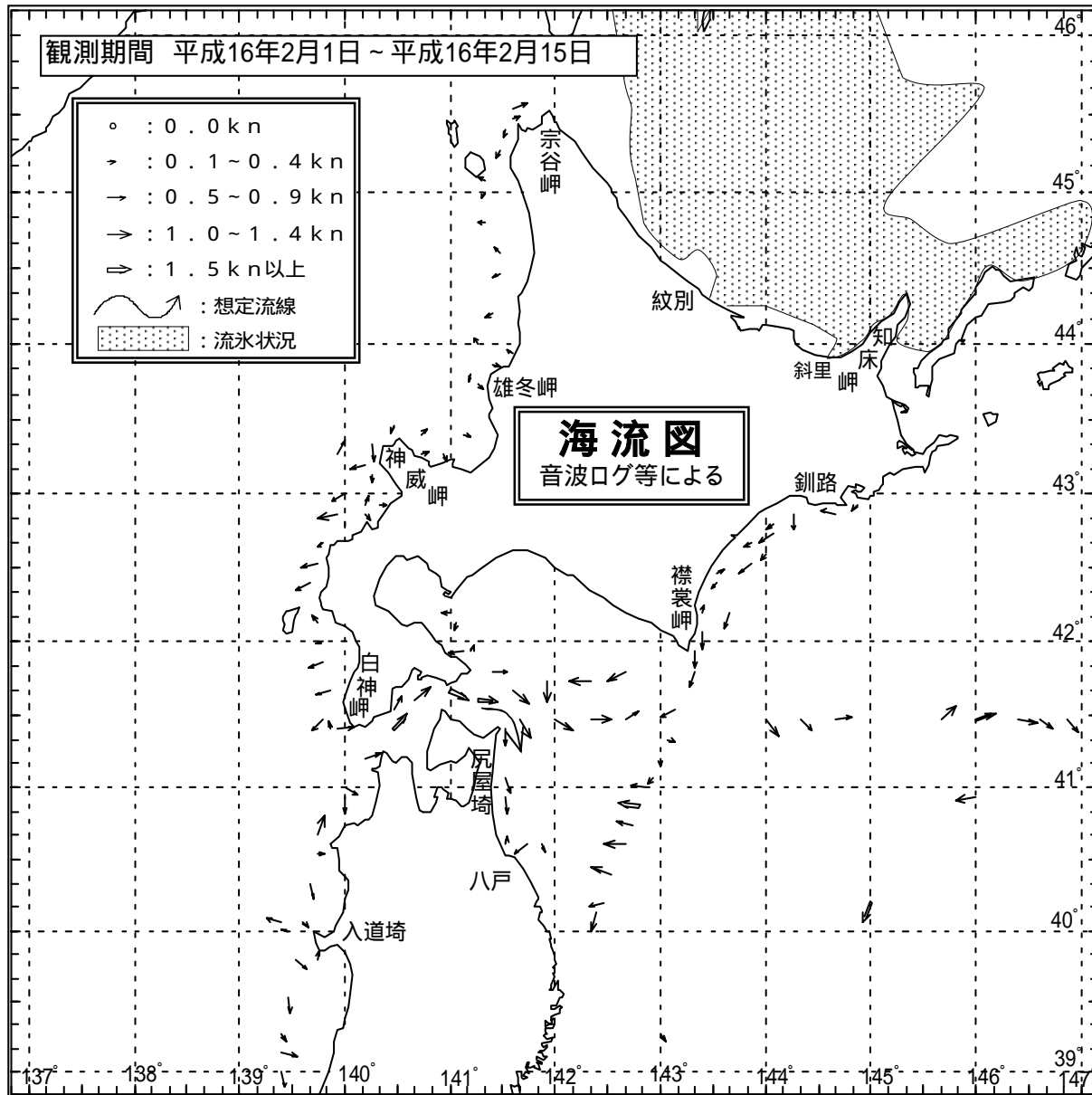


第一管区海洋速報

平成16年3号 (2月16日発行)
第一管区海上保安本部



海況

表面水温1度台の親潮系水が襟裳岬の南南東約80海里付近まで達している。
津軽暖流は東経142度付近まで張り出した後、南下している。

2月13日現在の流水状況

流水は知床岬から斜里にかけて接岸している。
最新の流水情報は流水情報センターのホームページ
<http://www1.kaiho.mlit.go.jp/01kanku/>
をご覧ください。

資料出所

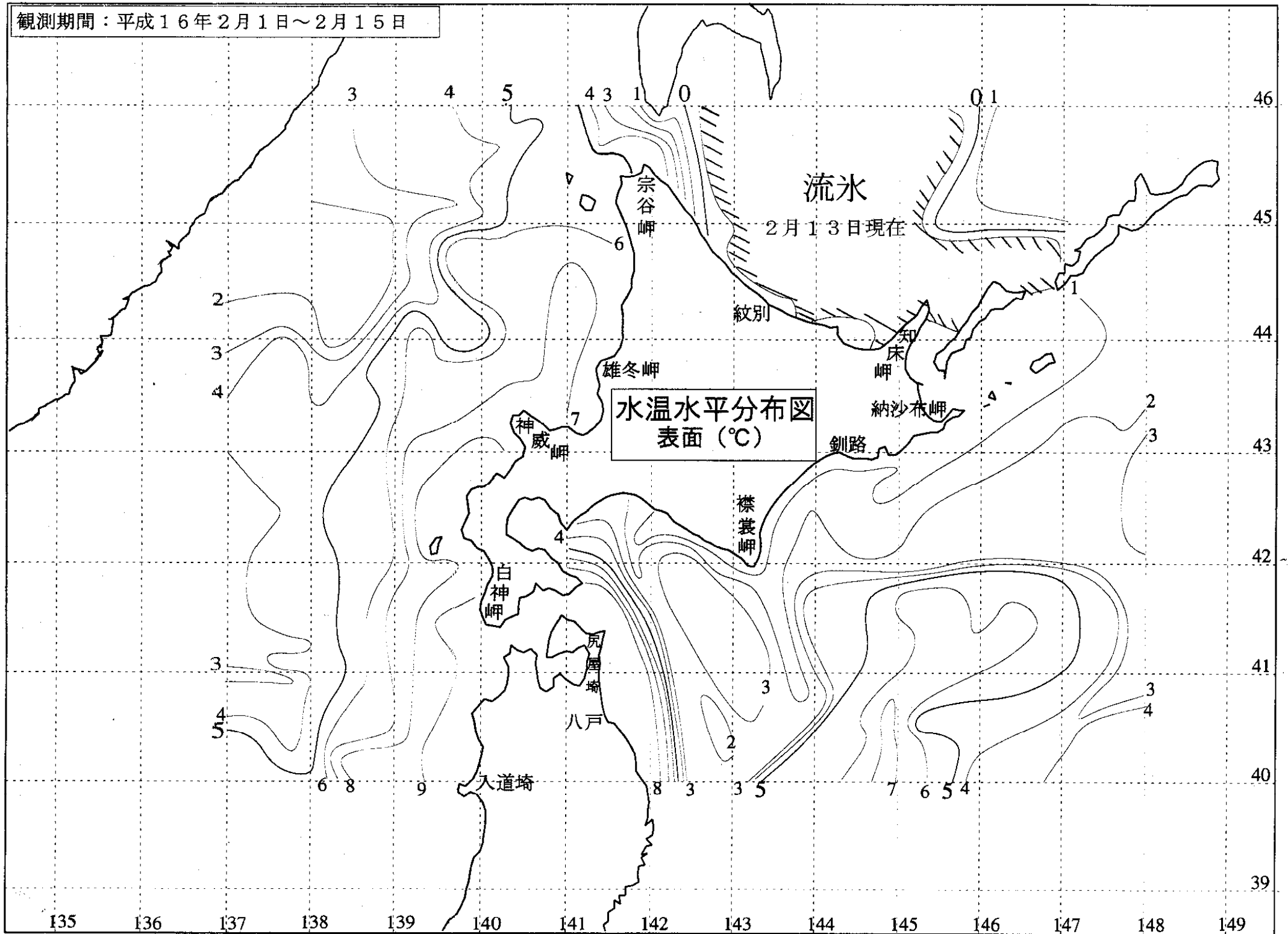
漁業情報サービスセンター
NOAA
北海道立中央水産試験場
気象庁
海上保安庁

第一管区海上保安本部
海洋情報部海洋調査課

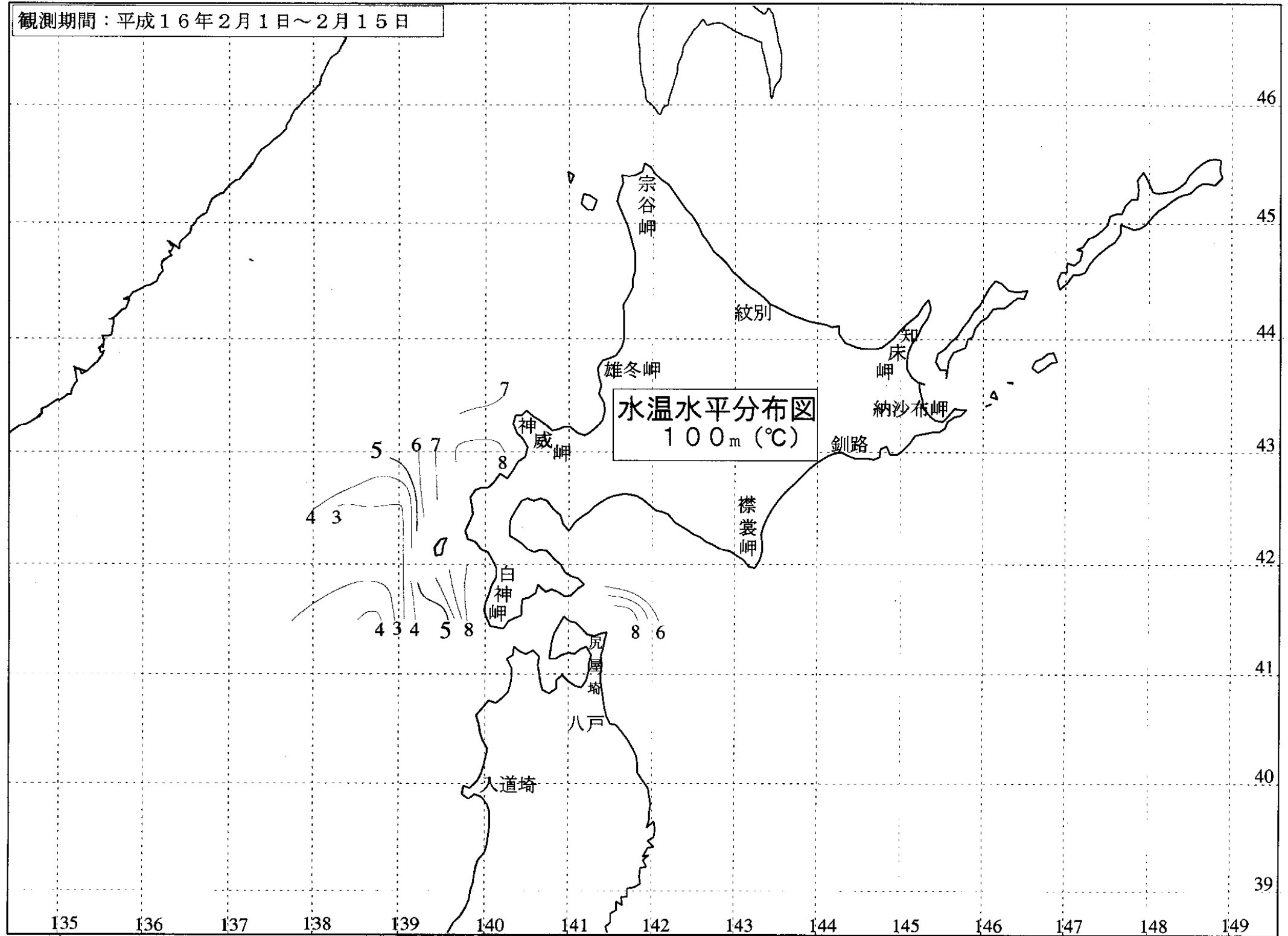
問い合わせ先

TEL 0134-27-0118 (内線329)
E-mail kaisyo1@jodc.go.jp

観測期間：平成16年2月1日～2月15日



観測期間：平成16年2月1日～2月15日



水温水平分布図
100m (°C)

観測期間：平成16年2月1日～2月15日

