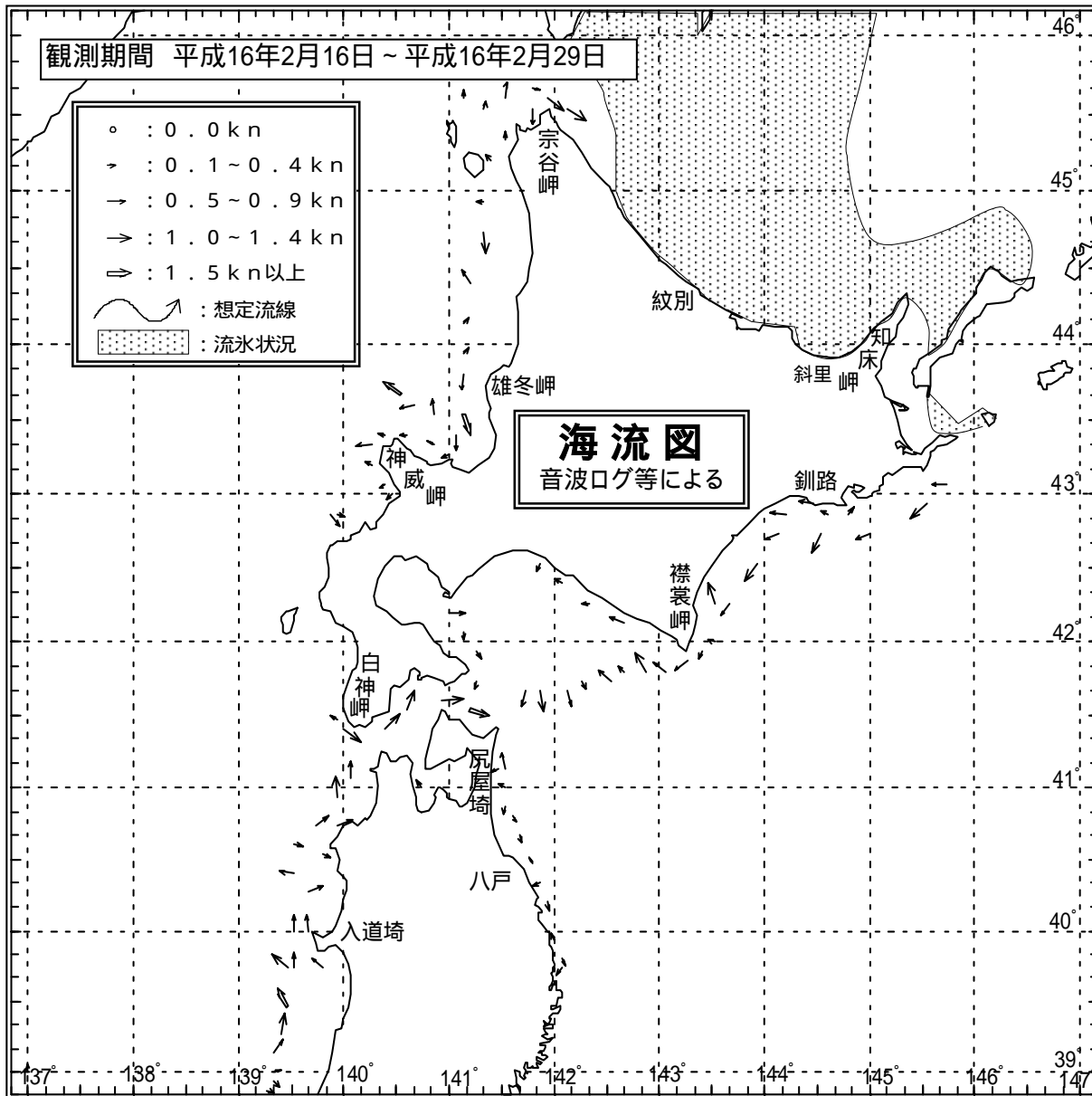


# 第一管区海洋速報

平成16年4号 (3月1日発行)  
第一管区海上保安本部



## 海況

表面水温1度台の親潮系水が襟裳岬の南約100海里付近まで達している。

津軽暖流は東経142度付近まで張り出した後、南下している。

## 2月27日現在の流氷状況

流氷は枝幸から知床岬にかけて接岸している。  
最新の流氷情報は流氷情報センターのホームページ  
<http://www1.kaiho.mlit.go.jp/01kanku/>  
をご覧ください。

## 資料出所

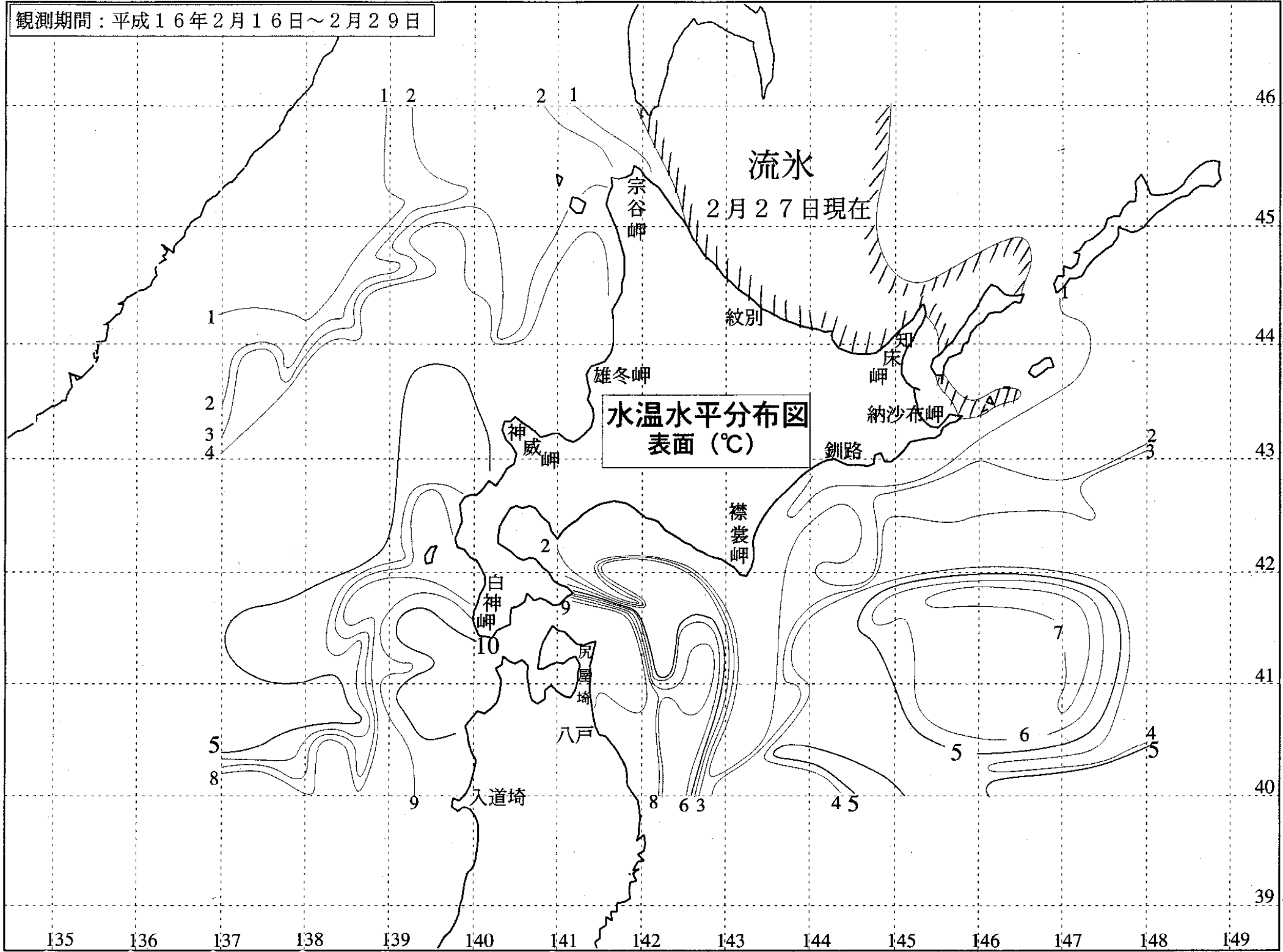
漁業情報サービスセンター  
NOAA  
北海道立中央水産試験場  
北海道立函館水産試験場  
北海道立釧路水産試験場  
気象庁  
海上保安庁

第一管区海上保安本部  
海洋情報部海洋調査課

## 問い合わせ先

TEL 0134-27-0118 (内線329)  
E-mail kaisyo1@jodc.go.jp

観測期間：平成16年2月16日～2月29日



水温水平分布図  
表面 (°C)

流氷

2月27日現在

紋別

宗谷岬

雄冬岬

神威岬

襟裳岬

白神岬

尻屋崎

八戸

入道崎

釧路

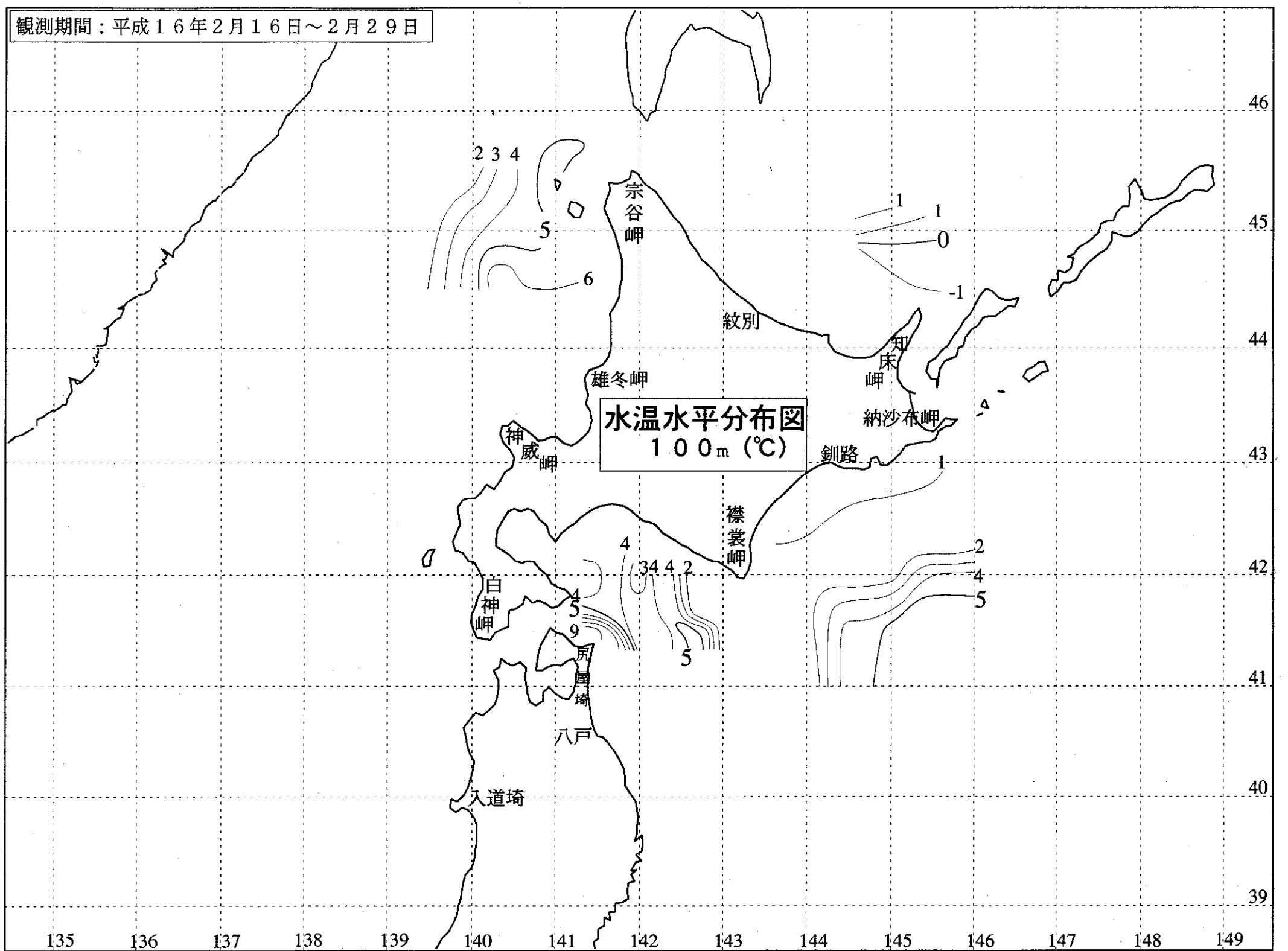
納沙布岬

知床岬

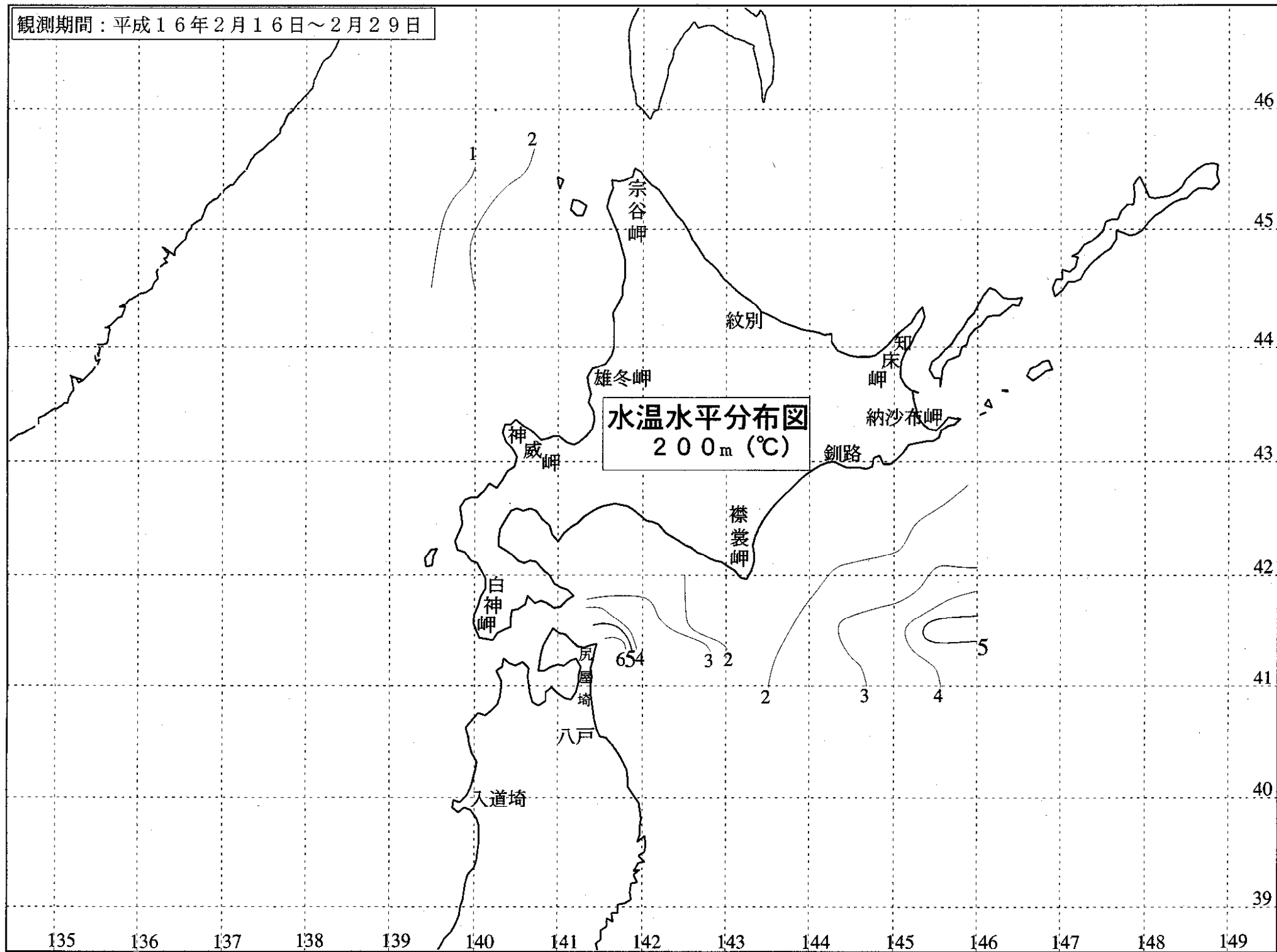
46  
45  
44  
43  
42  
41  
40  
39

135 136 137 138 139 140 141 142 143 144 145 146 147 148 149

観測期間：平成16年2月16日～2月29日



観測期間：平成16年2月16日～2月29日



水温水平分布図  
200m (°C)