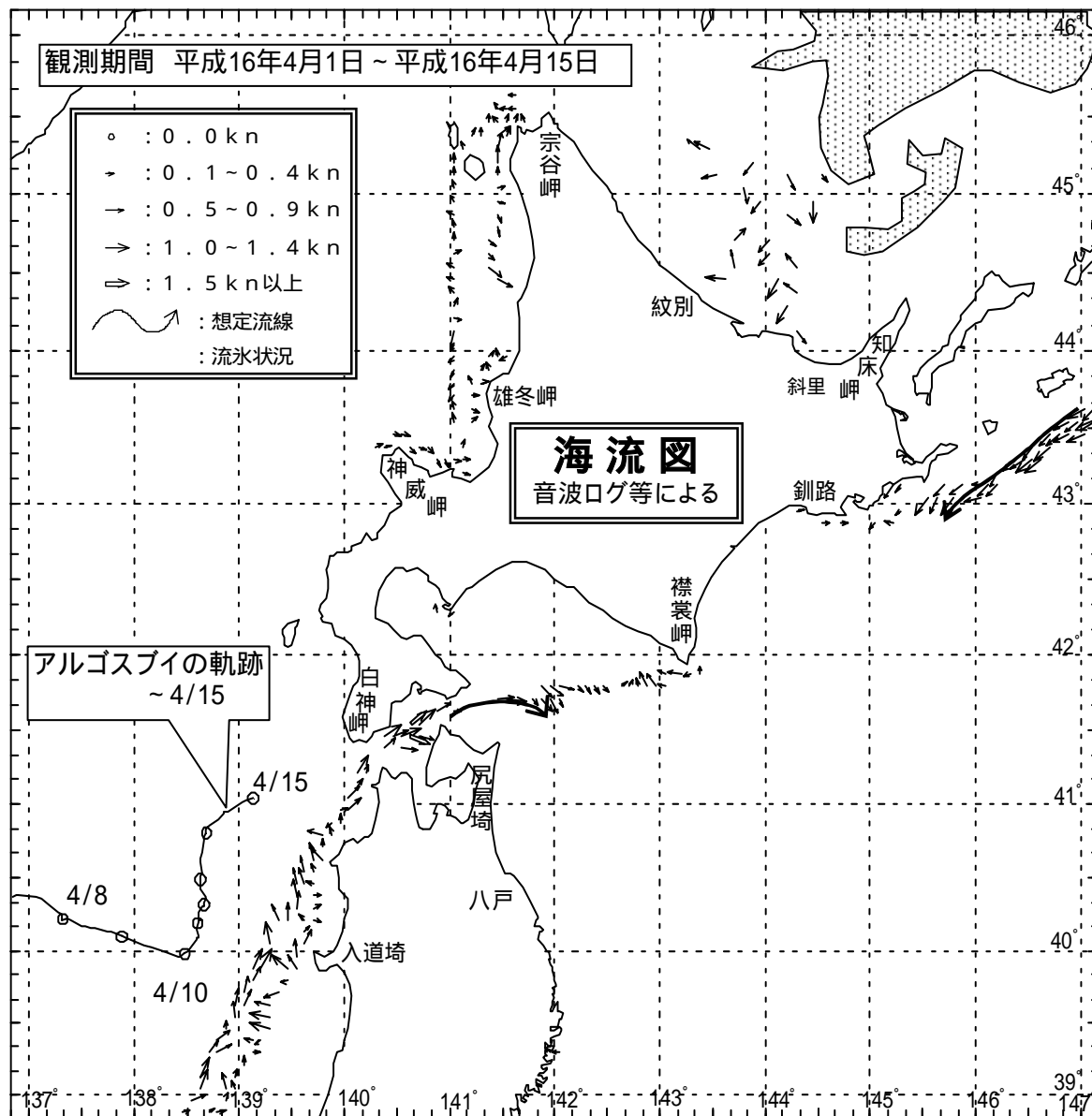


第一管区海洋速報

平成16年7号 (4月19日発行)
第一管区海上保安本部



海況

表面水温2度台の親潮系水が襟裳岬の南南東約80海里付近まで達している。

津軽暖流は東経141度50分付近まで張り出した後南下している。

4月15日現在の流水状況

最新の流水情報は流水情報センターのホームページ
<http://www1.kaiho.mlit.go.jp/01kanku/>
をご覧ください。

資料出所

漁業情報サービスセンター
NOAA
北海道立函館水産試験場
北海道立稚内水産試験場
気象庁
防衛庁
海上保安庁

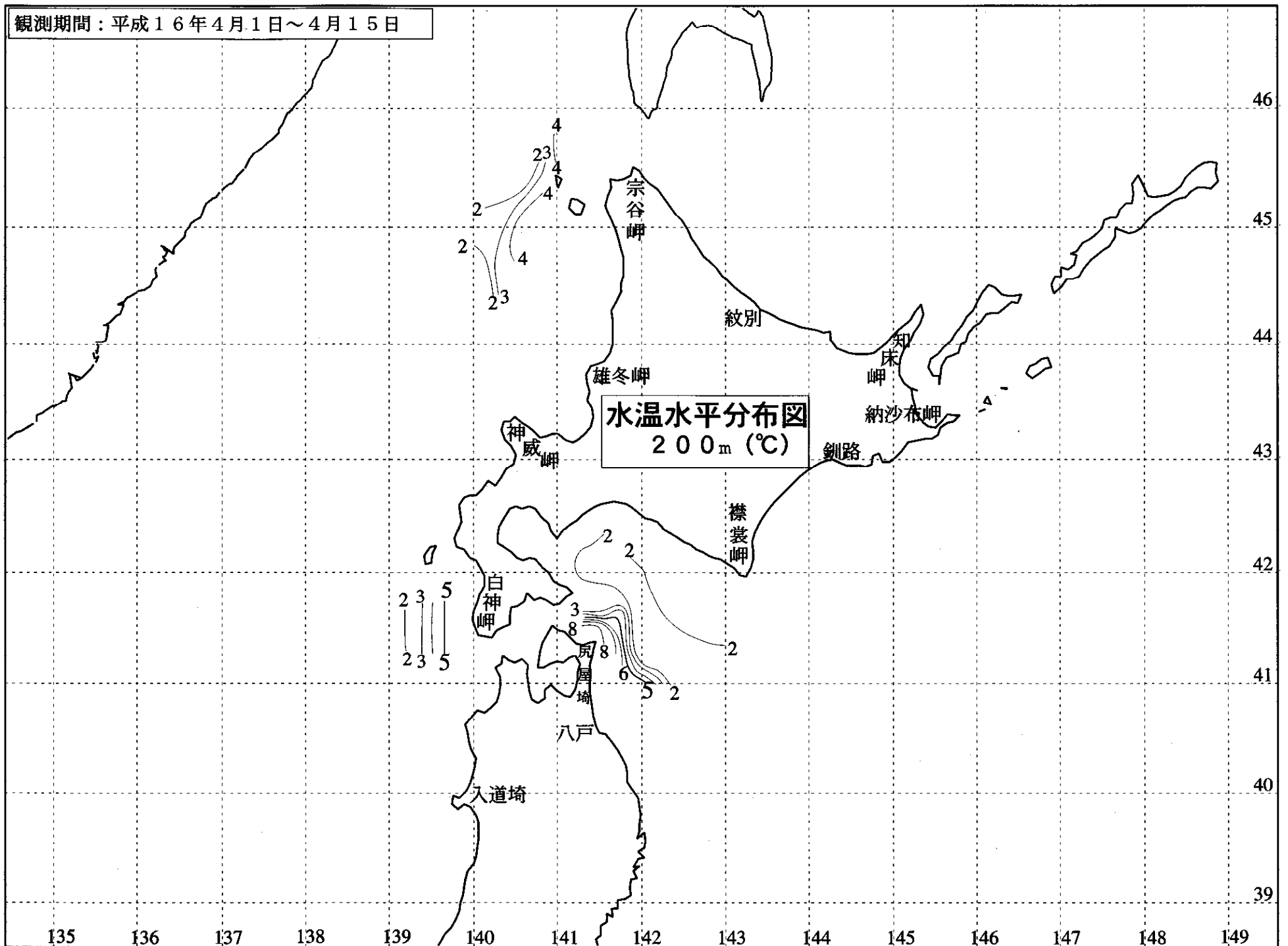
第一管区海上保安本部
海洋情報部海洋調査課

問い合わせ先

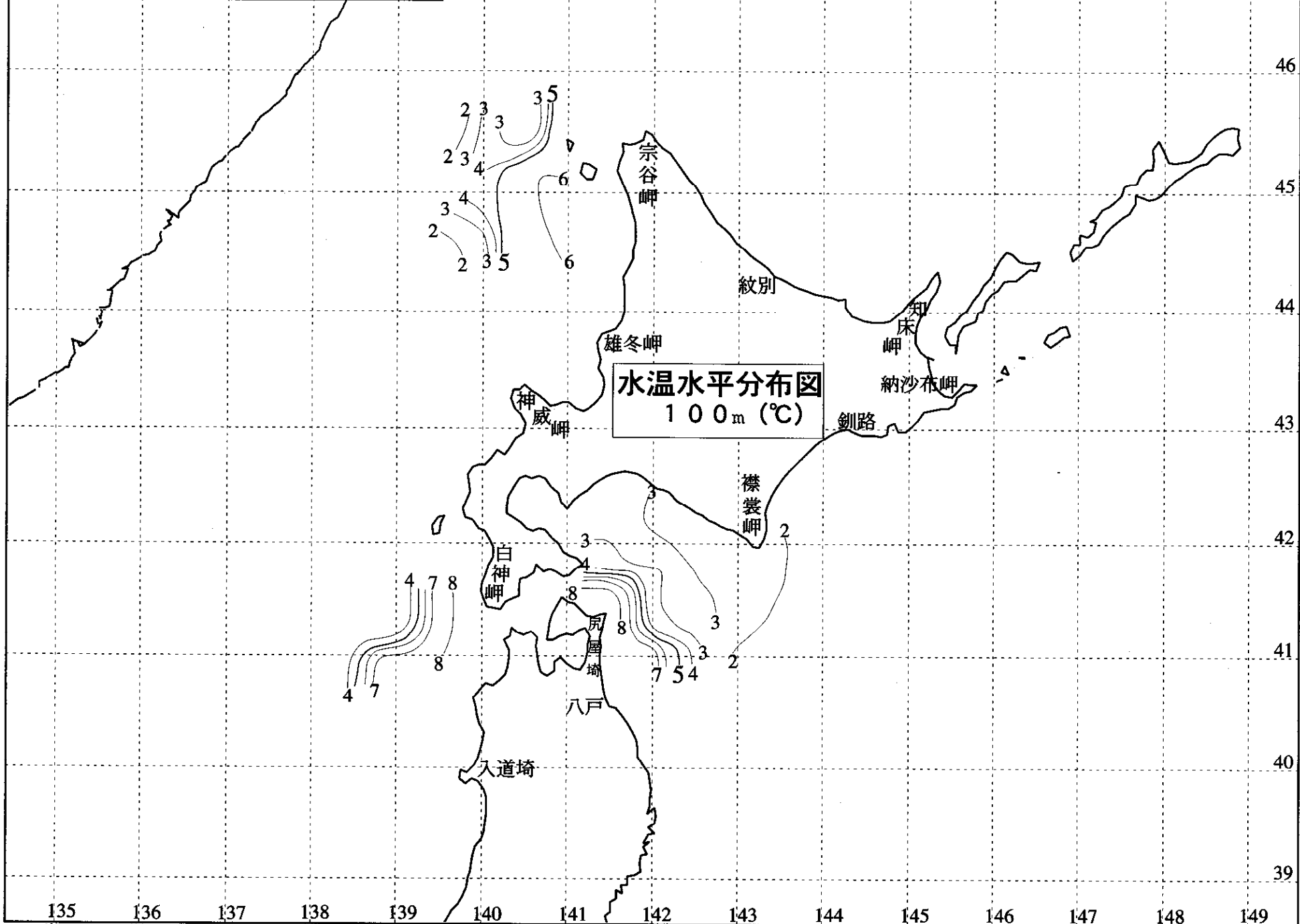
TEL 0134-27-0118 (内線2536)

E-mail kaisyo1@jodc.go.jp

観測期間：平成16年4月1日～4月15日



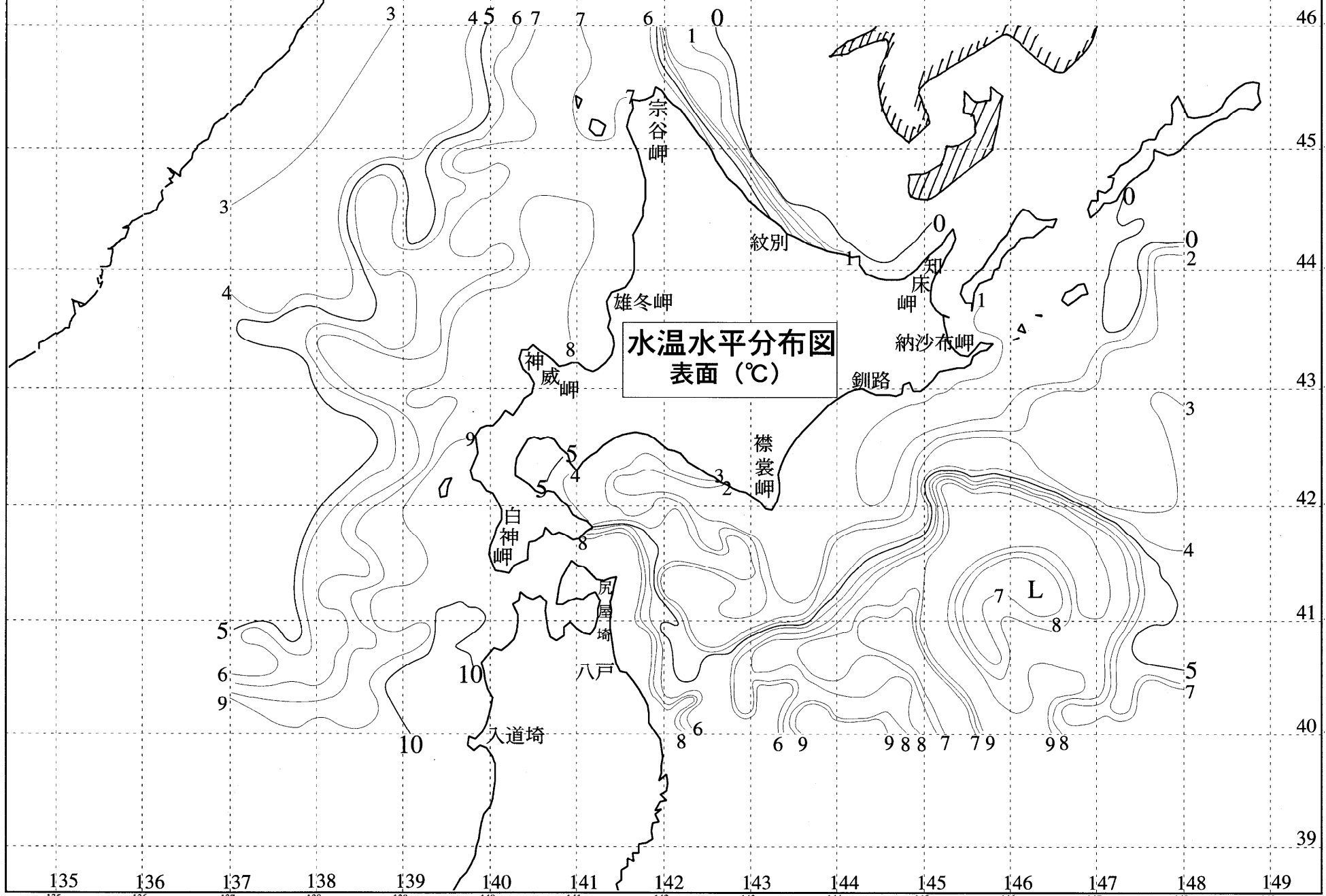
観測期間：平成16年4月1日～4月15日



観測期間：平成 16 年 4 月 1 日～4 月 15 日

流水

平成 16 年 4 月 15 日現在



水温水平分布図
表面 (°C)