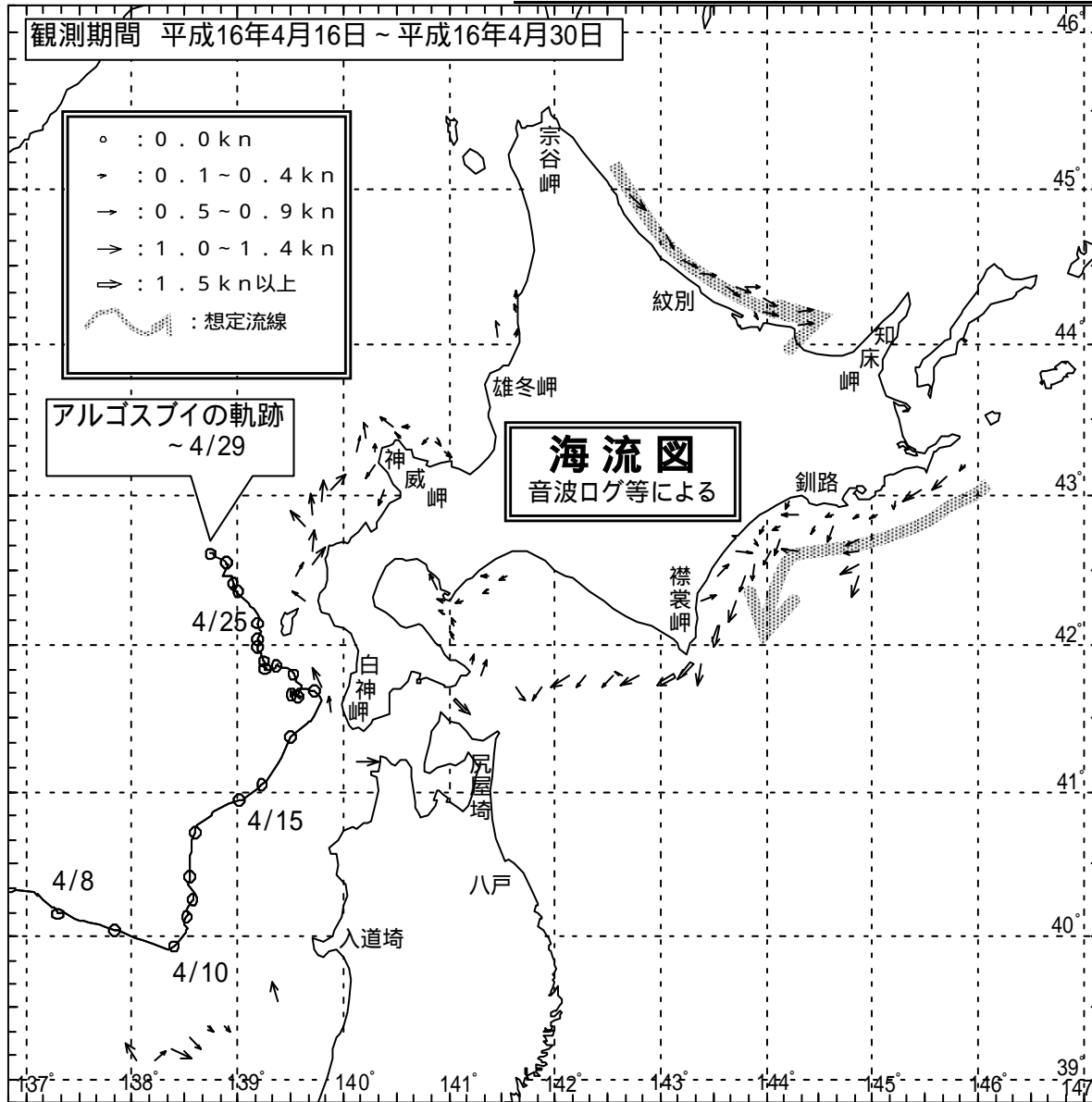


第一管区海洋速報

平成16年8号 (4月30日発行)
第一管区海上保安本部



海況

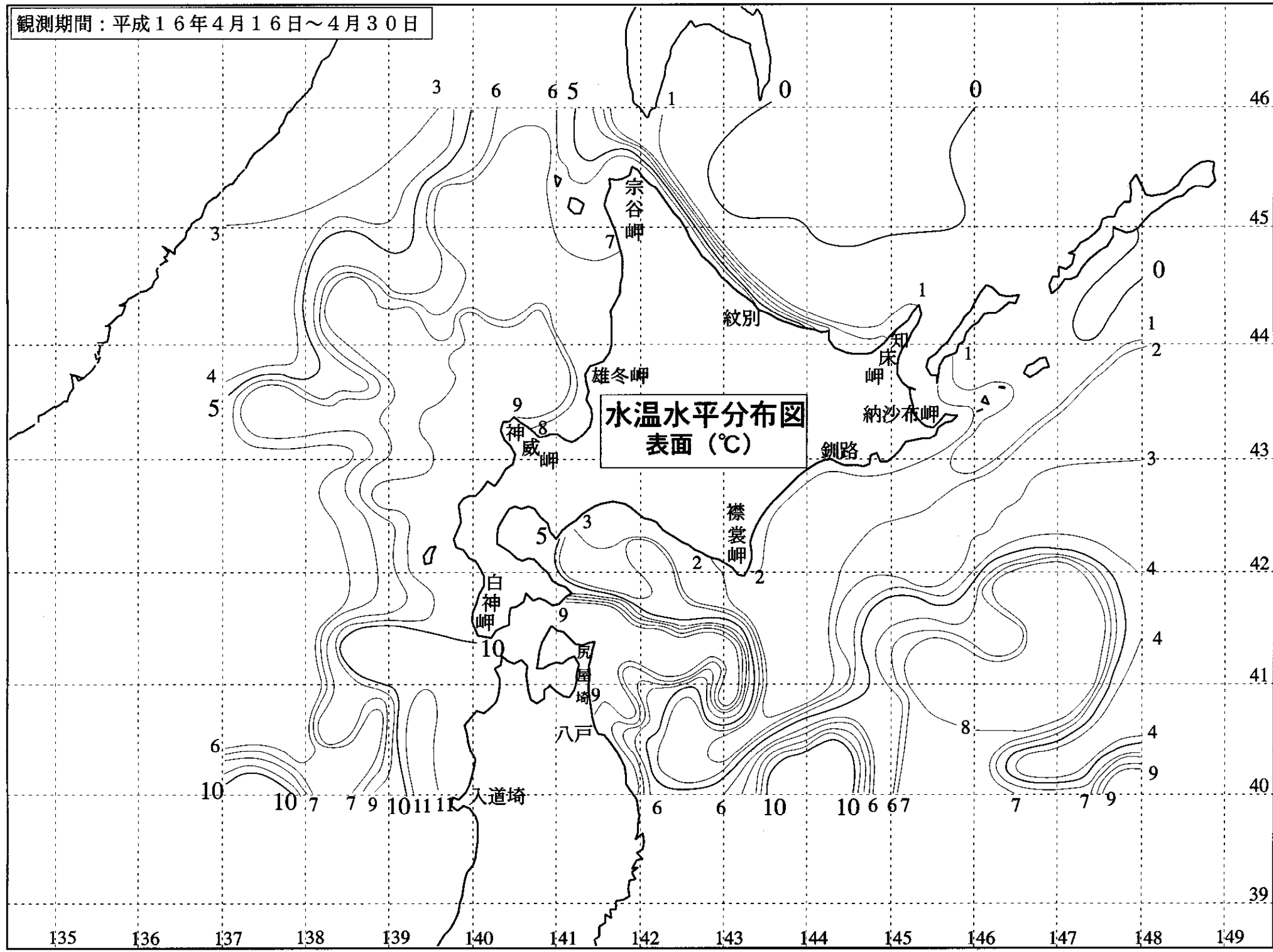
表面水温2度台の親潮系水が襟裳岬の南約100海里付近まで達している。
表面水温9度台の津軽暖流系水は襟裳岬の南40海里付近まで張り出している。

資料出所

漁業情報サービスセンター
NOAA
北海道立稚内水産試験場
北海道立中央水産試験場
気象庁
海上保安庁

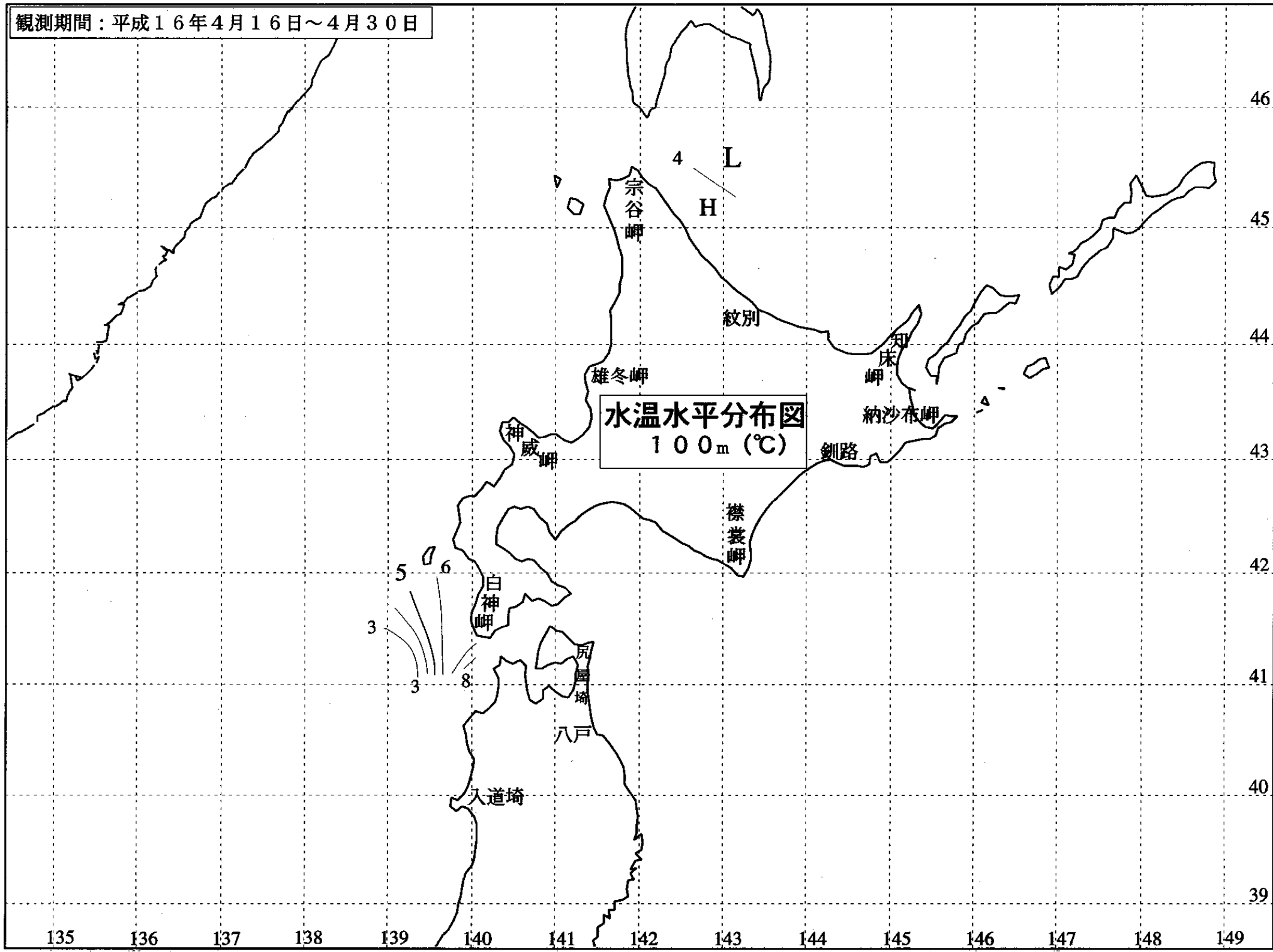
第一管区海上保安本部
海洋情報部海洋調査課
問い合わせ先
TEL 0134-27-0118 (内線2536)
E-mail kaisy01@jodc.go.jp

観測期間：平成16年4月16日～4月30日

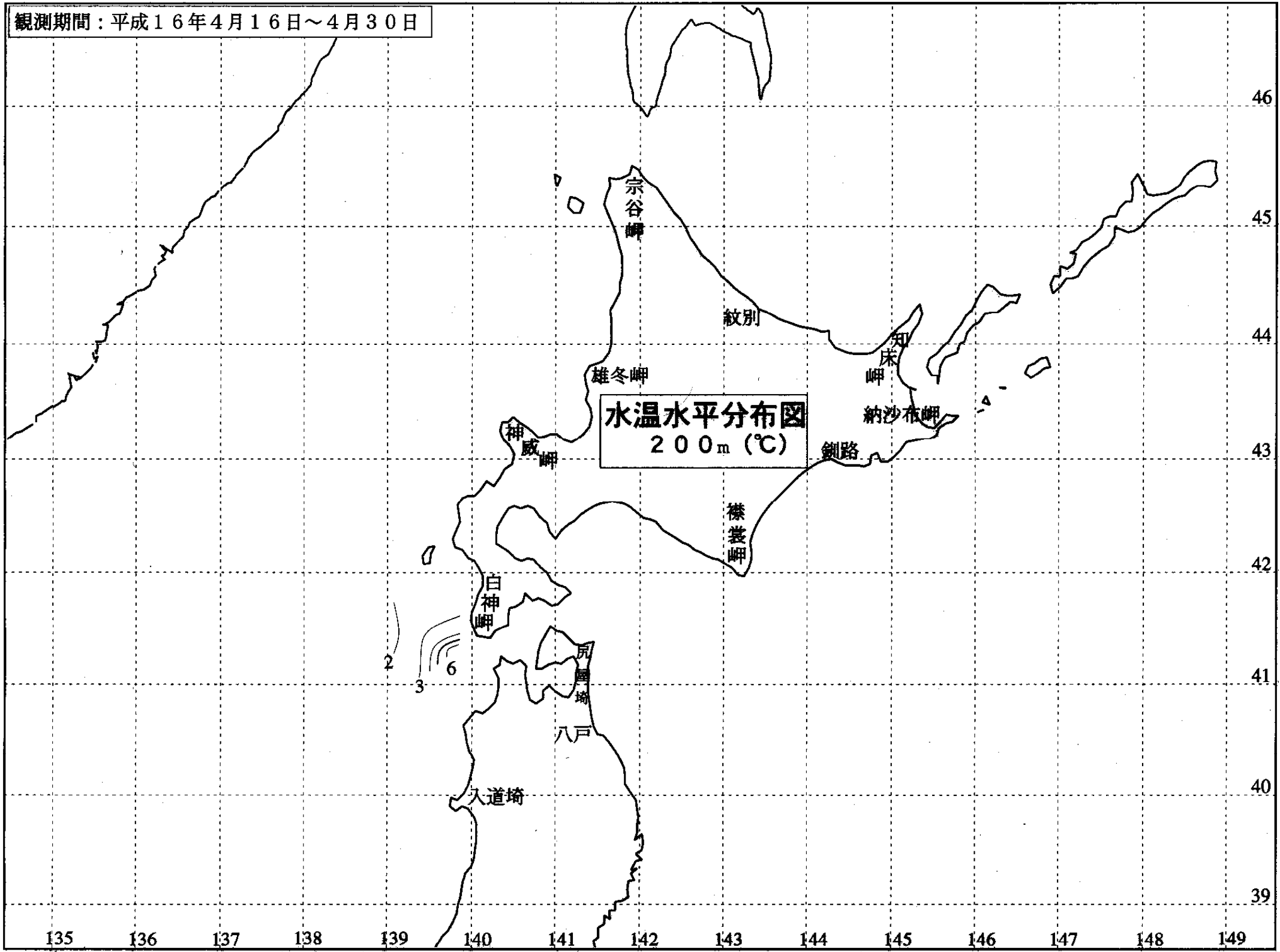


水温水平分布図
表面 (°C)

観測期間：平成16年4月16日～4月30日



観測期間：平成16年4月16日～4月30日



水温水平分布図
200m (°C)