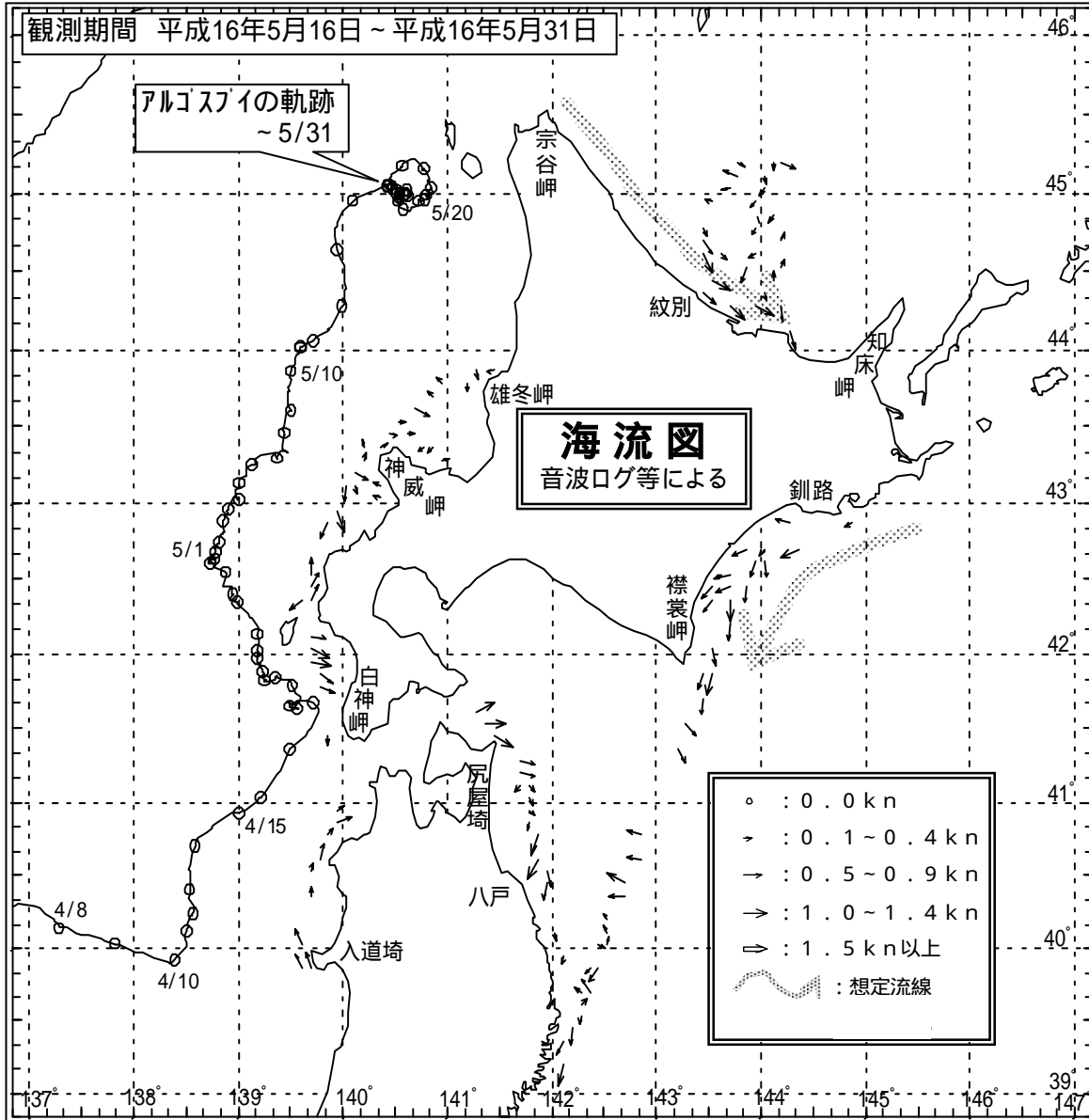


第一管区海洋速報

平成16年10号 (6月2日発行)
第一管区海上保安本部



海況

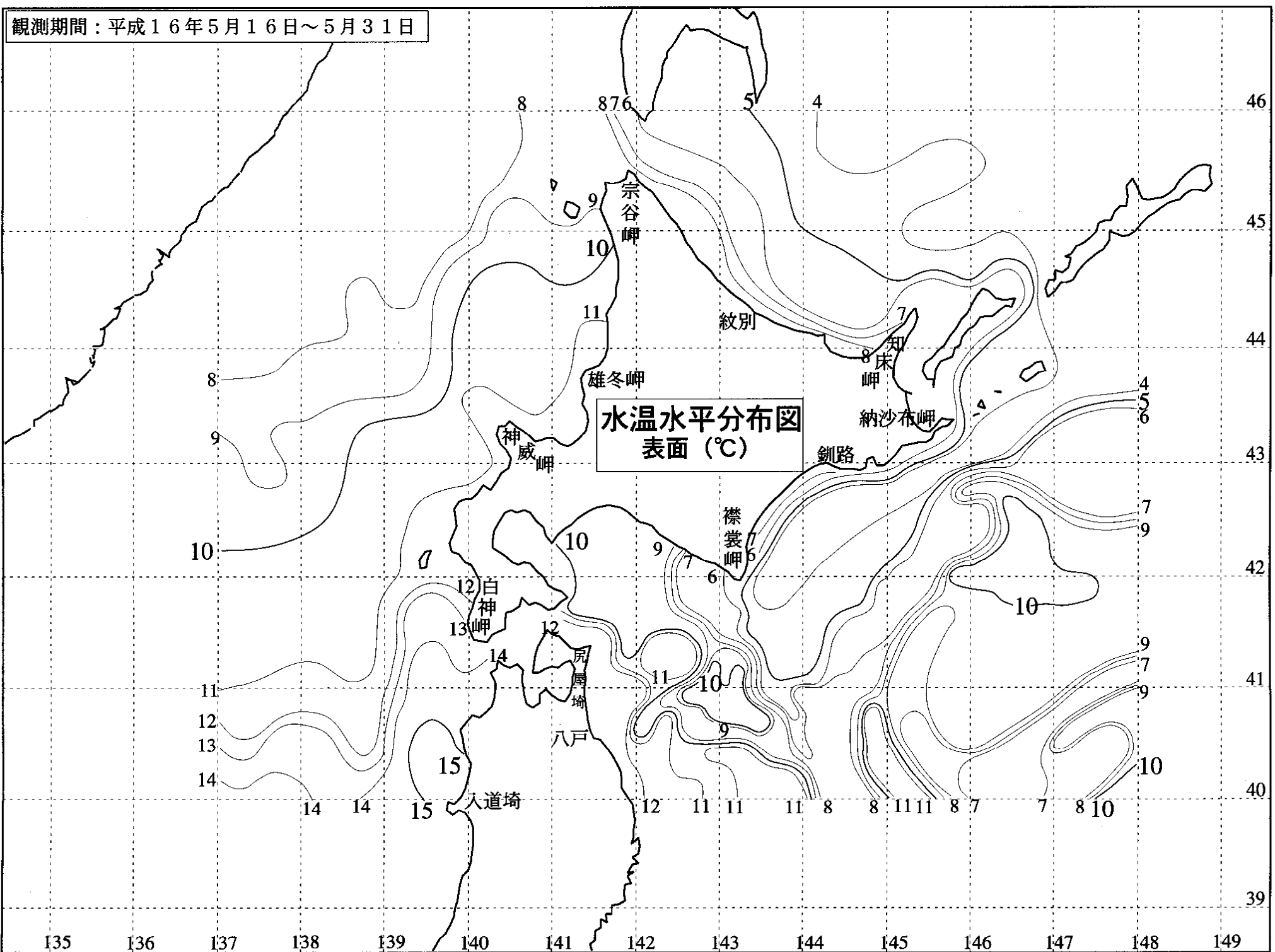
表面水温4 台の親潮系水が襟裳岬の南南東約60海里付近まで達している。
津軽暖流は東経142度付近まで張り出した後、南下している。

資料出所

漁業情報サービスセンター
NOAA
北海道函館水産試験場
北海道稚内水産試験場
気象庁
防衛庁
海上保安庁

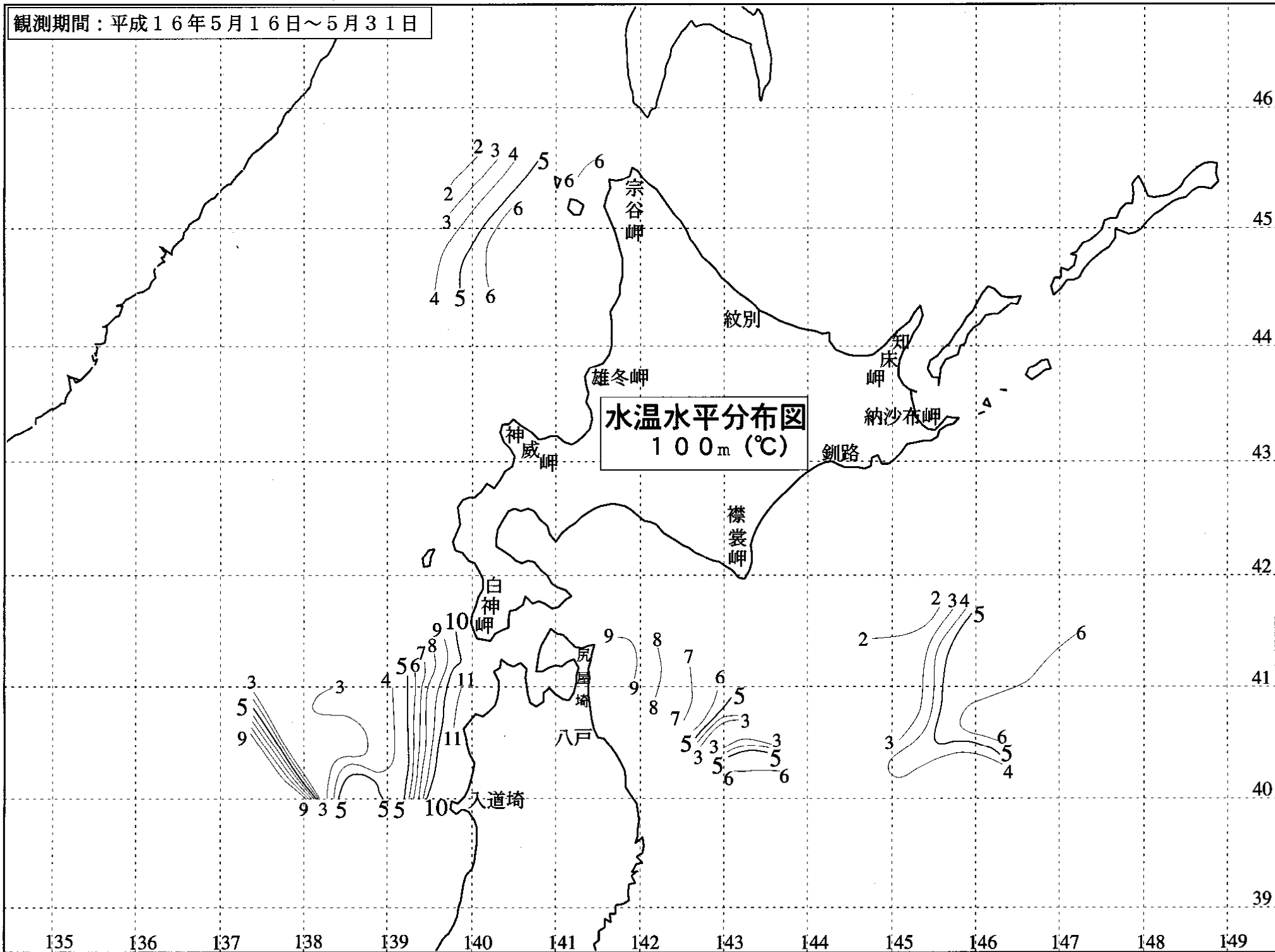
第一管区海上保安本部
海洋情報部海洋調査課
問い合わせ先
TEL 0134-27-0118 (内線2536)
E-mail kaisyo1@jodc.go.jp

観測期間：平成16年5月16日～5月31日



水温水平分布図
表面 (°C)

観測期間：平成16年5月16日～5月31日



観測期間：平成16年5月16日～5月31日

