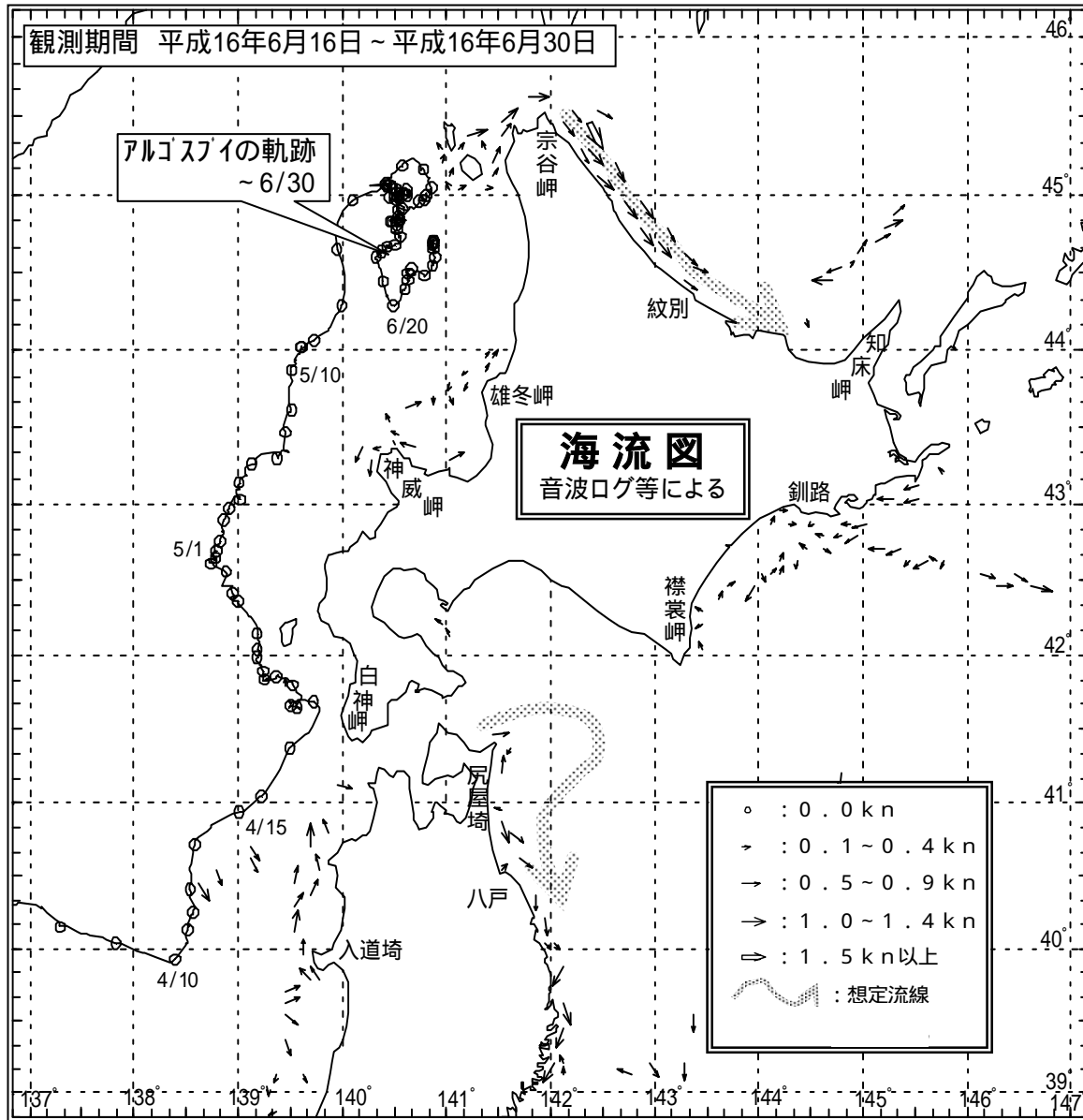


第一管区海洋速報

平成16年12号 (7月1日発行)
第一管区海上保安本部



海況

表面水温9 台の親潮系水が襟裳岬の東南東約70海里付近まで達している。
津軽暖流は東経142度30分付近まで張り出した後、南下している。

資料出所

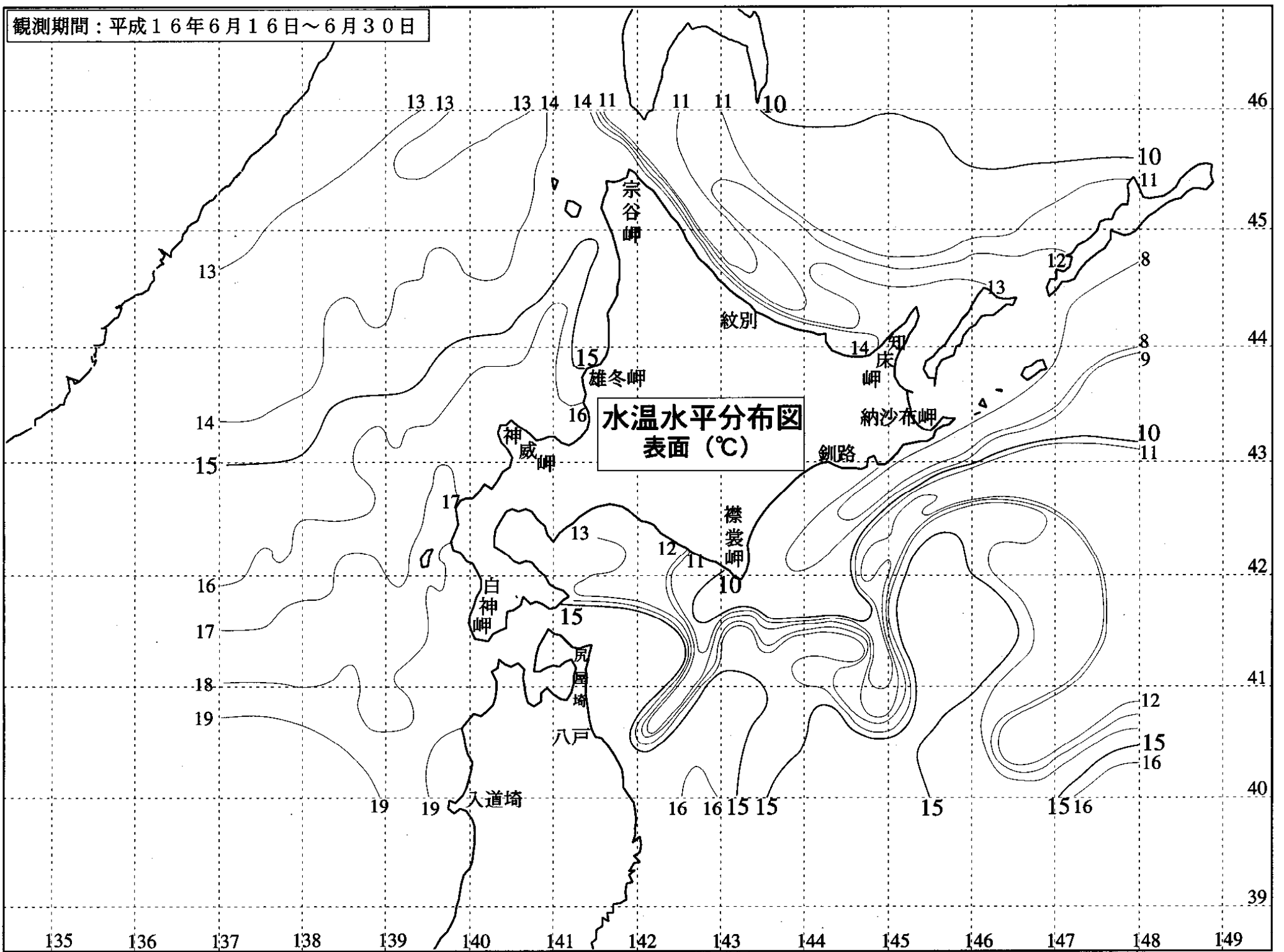
漁業情報サービスセンター
NOAA
北海道函館水産試験場
気象庁
防衛庁
海上保安庁

第一管区海上保安本部
海洋情報部海洋調査課

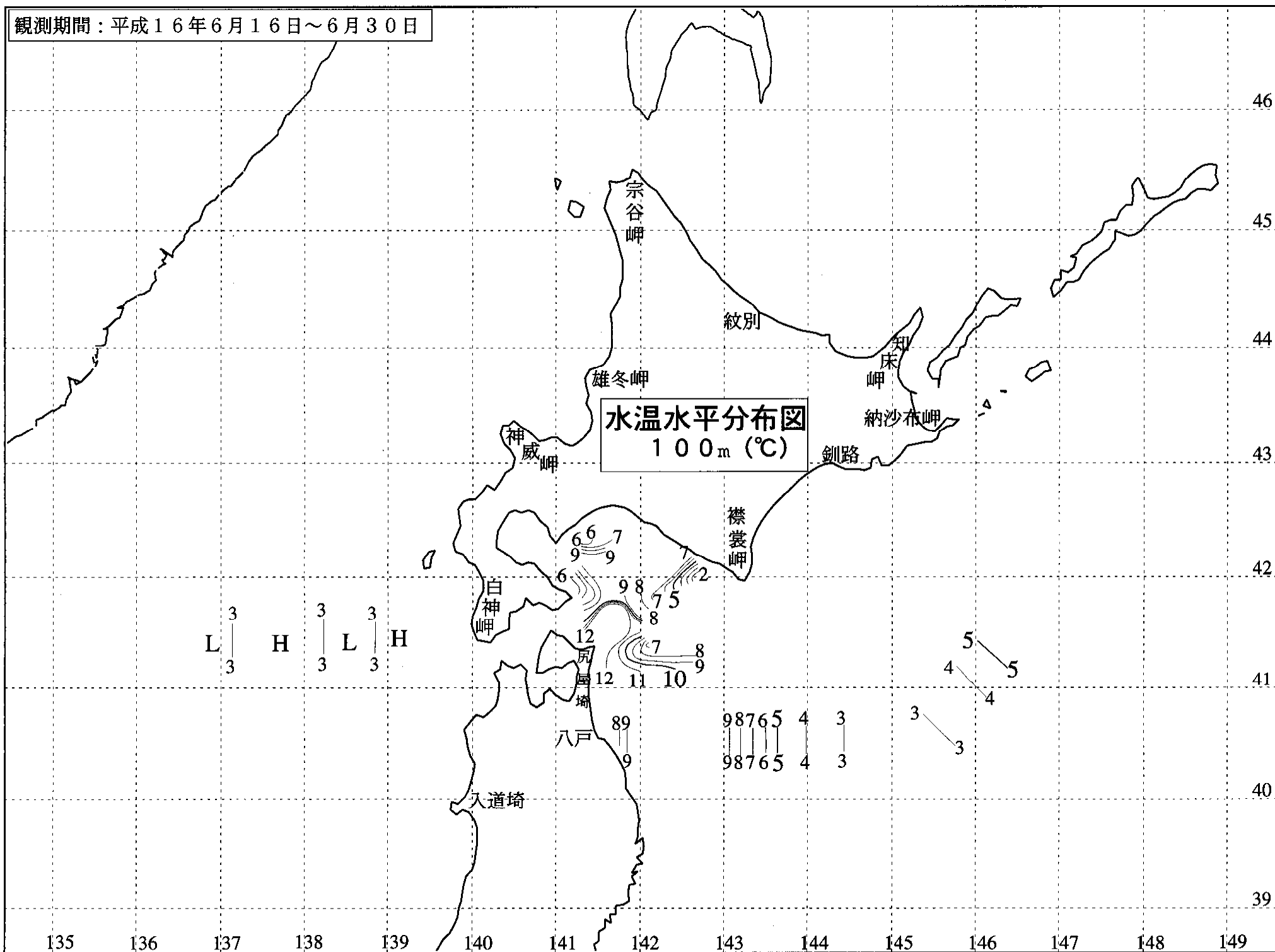
問い合わせ先

TEL 0134-27-0118 (内線2536)
E-mail kaisyo1@jodc.go.jp

観測期間：平成16年6月16日～6月30日

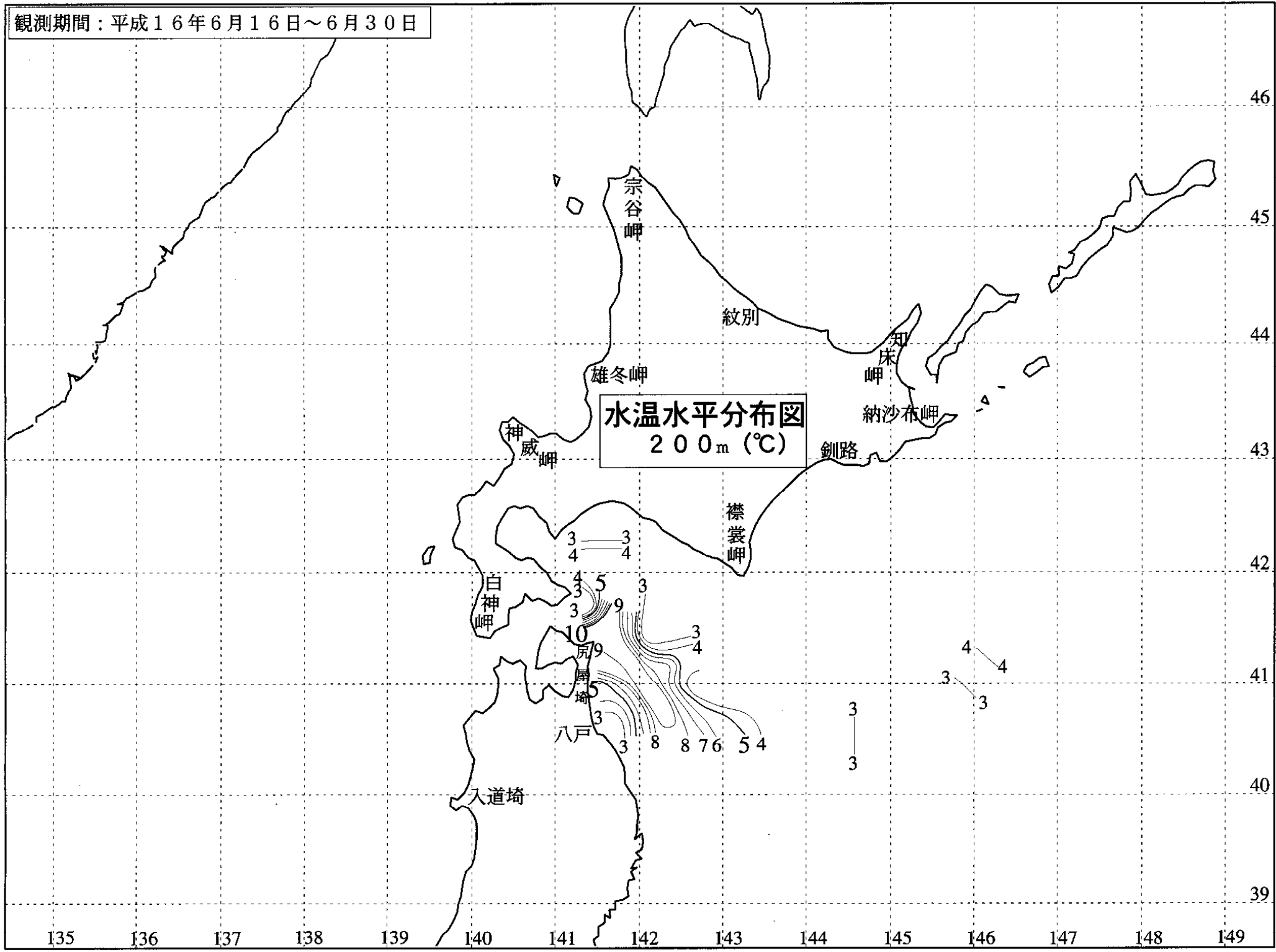


観測期間：平成16年6月16日～6月30日



水温水平分布図
100m (°C)

観測期間：平成16年6月16日～6月30日



水温水平分布図
200m (°C)