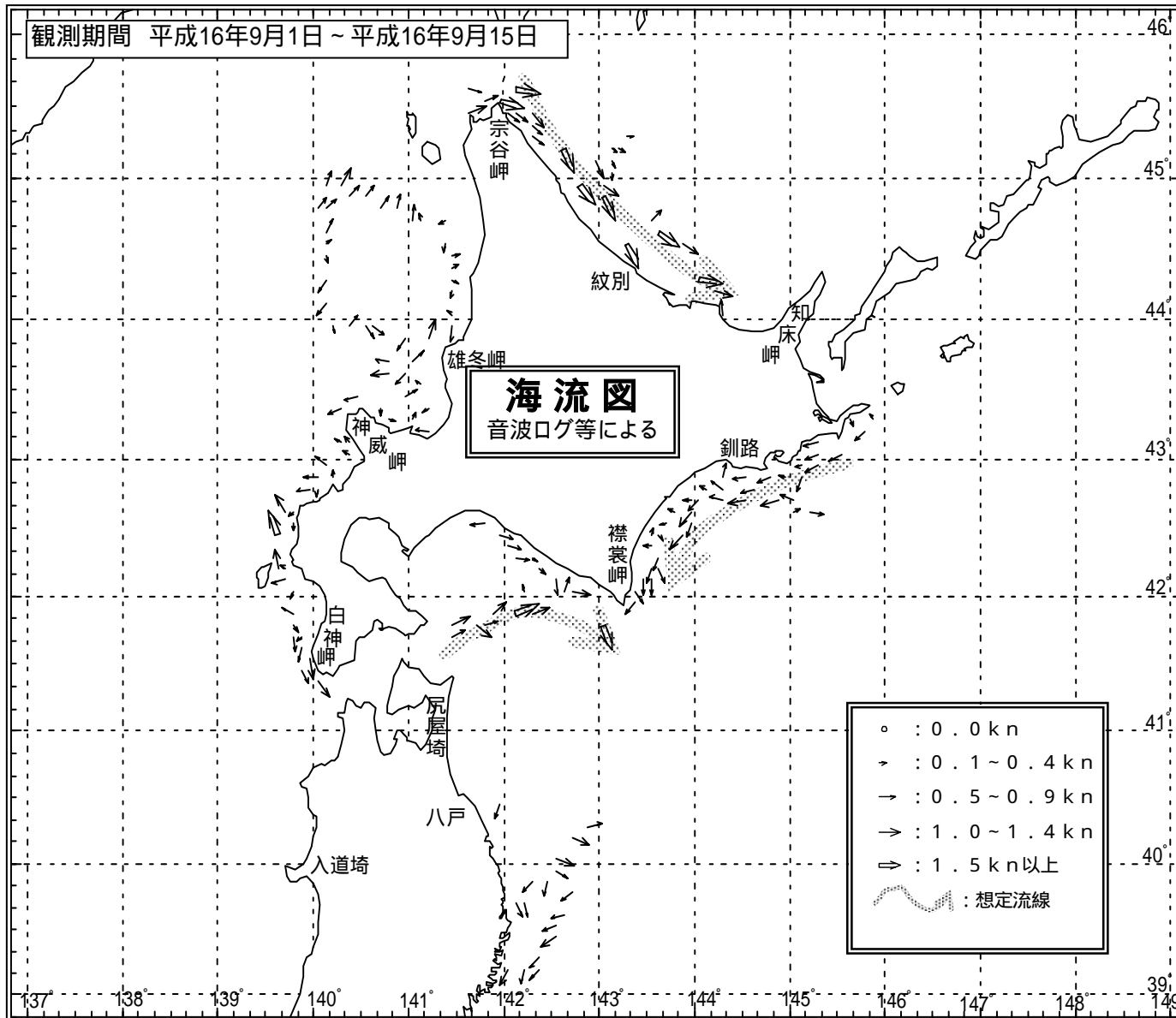


# 第一管区海洋速報

平成16年17号 (9月16日発行)  
第一管区海上保安本部



## 海況

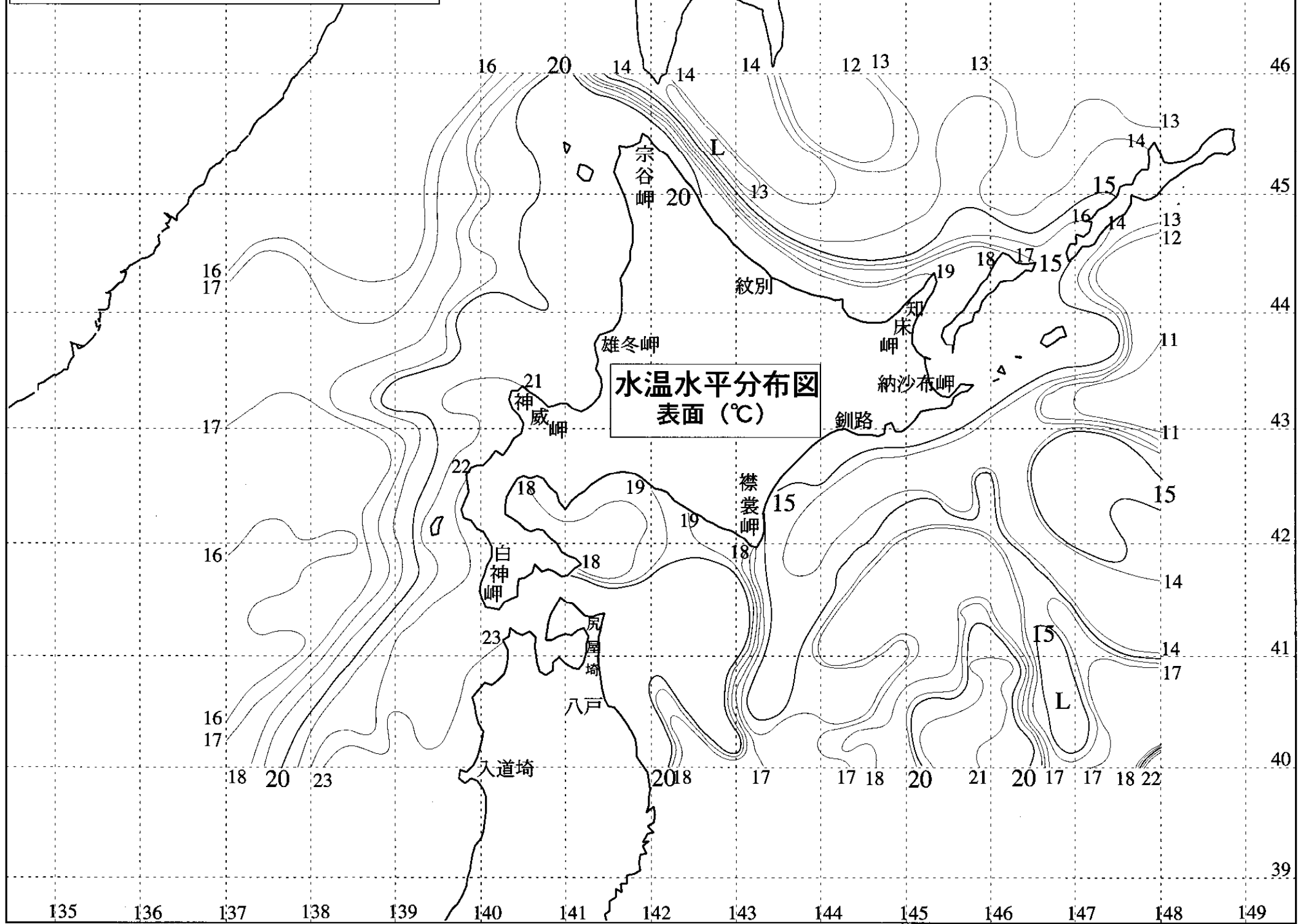
表面水温14 台の親潮系水が襟裳岬の南約90海里まで達している。  
津軽暖流は東経143度付近まで張り出した後、南下している。  
宗谷暖流は、海岸に沿って南東方へ向かう顕著な流れがある。

## 資料出所

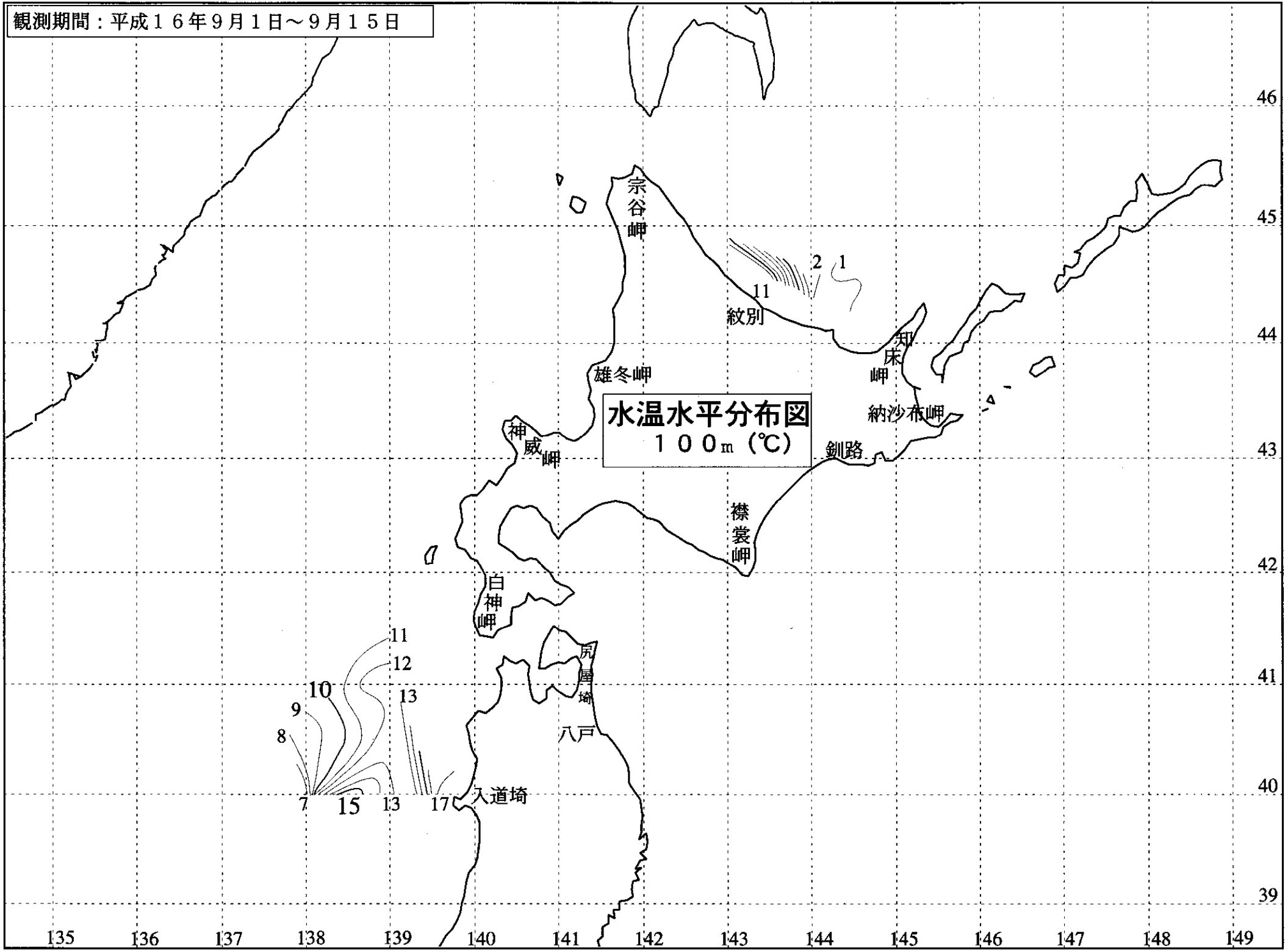
漁業情報サービスセンター  
NOAA  
気象庁  
防衛庁  
海上保安庁

第一管区海上保安本部  
海洋情報部海洋調査課  
問い合わせ先  
TEL 0134-27-0118 (内線2536)  
E-mail kaisy01@jodc.go.jp

観測期間：平成16年9月1日～9月15日

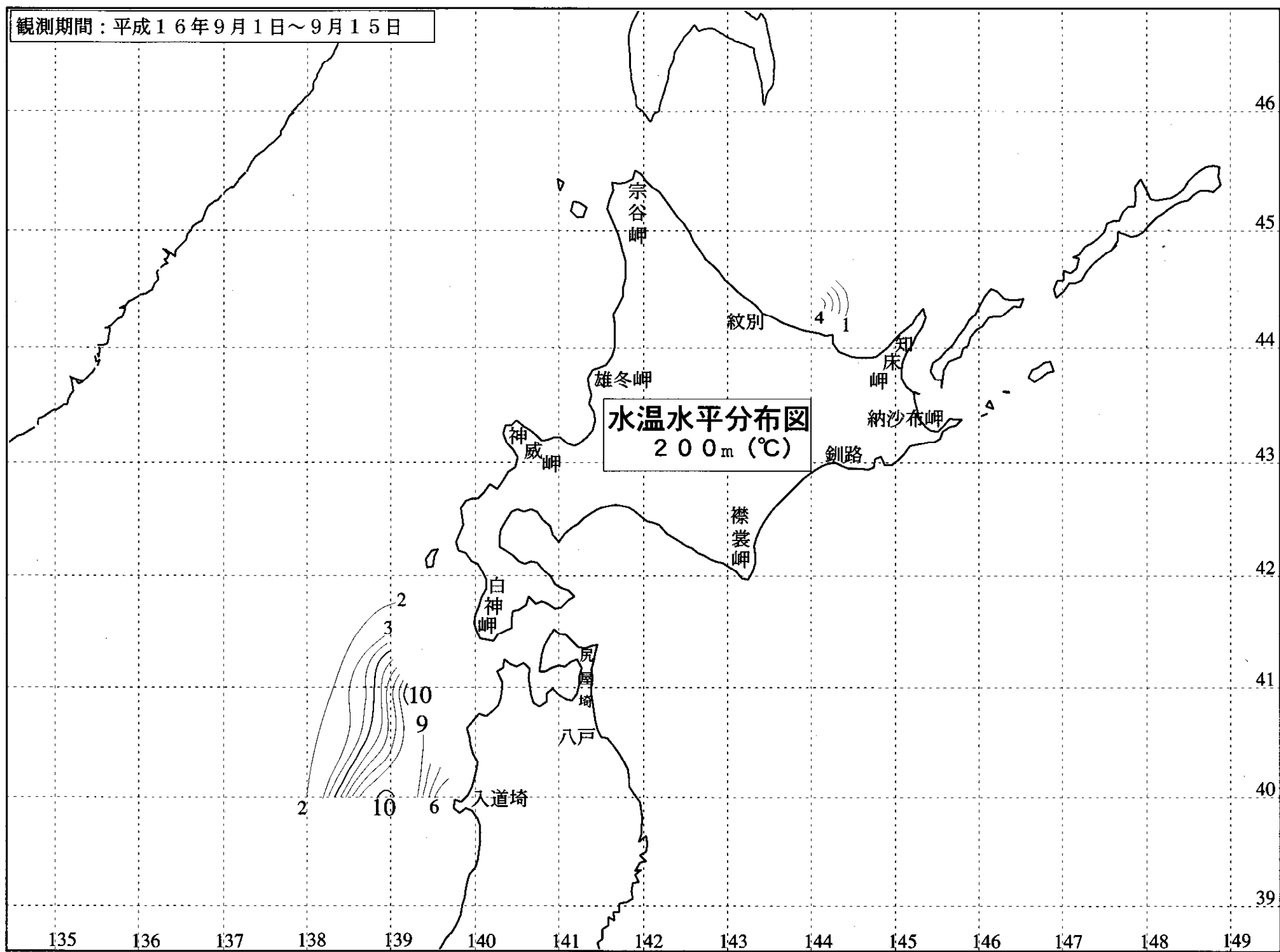


観測期間：平成16年9月1日～9月15日



水温水平分布図  
100m (°C)

観測期間：平成16年9月1日～9月15日



水温水平分布図  
200m (°C)