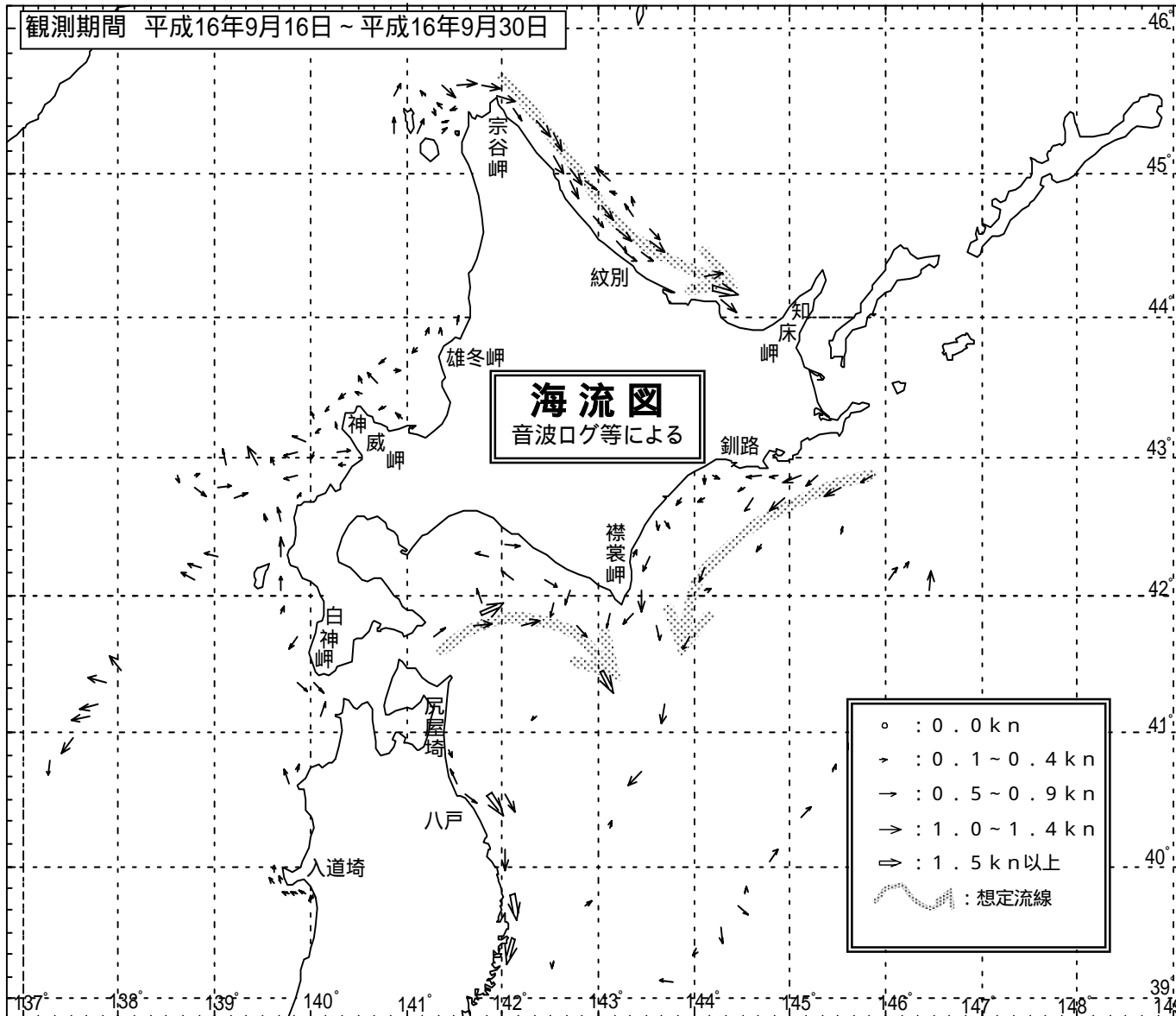


第一管区海洋速報

平成16年18号 (10月1日発行)
第一管区海上保安本部



海況

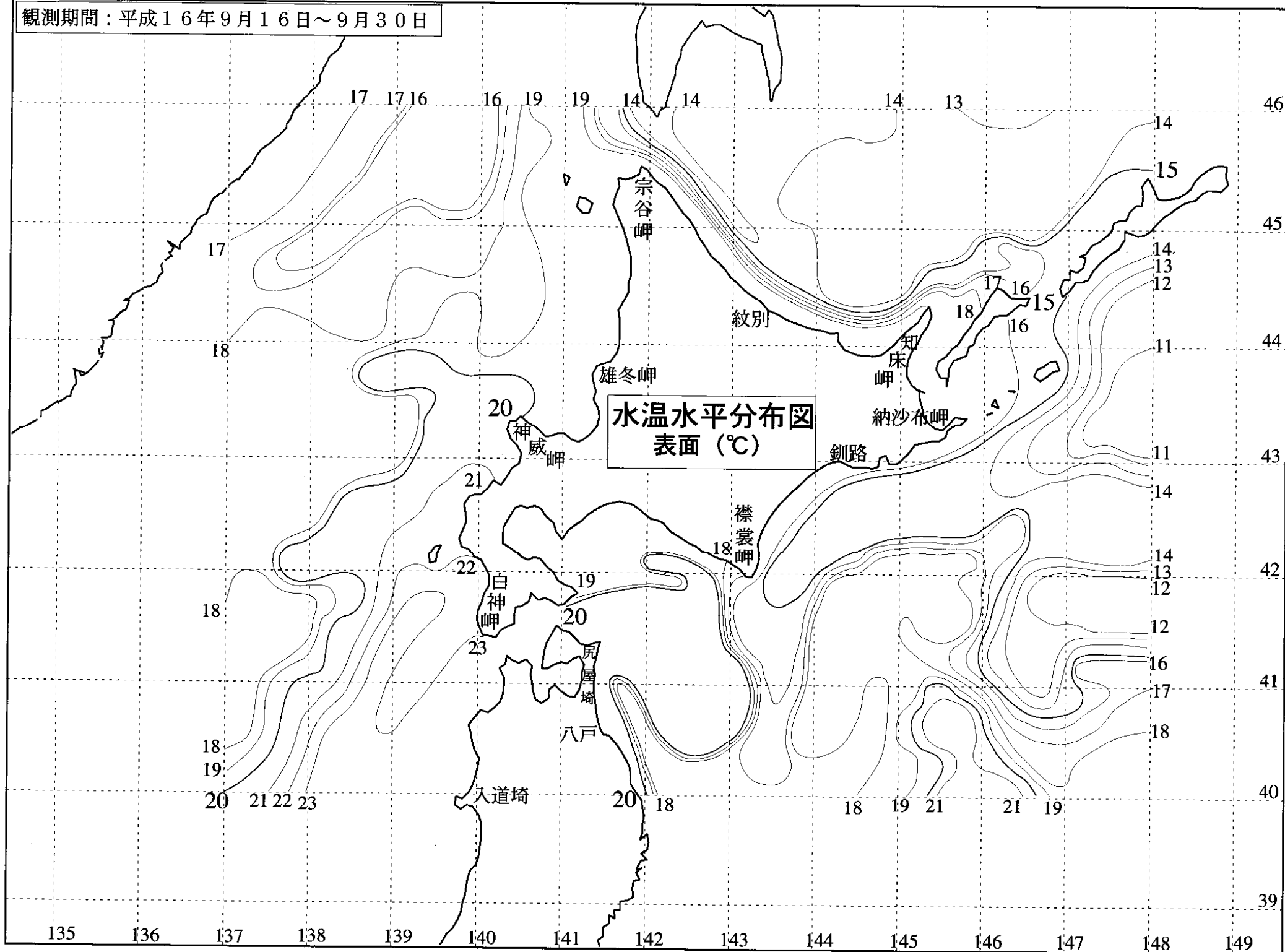
表面水温15 台の親潮系水が襟裳岬の南約70海里まで達している。
津軽暖流は東経143度付近まで張り出した後、南下している。
宗谷暖流は、海岸に沿って南東方へ向かう流れがある。

資料出所

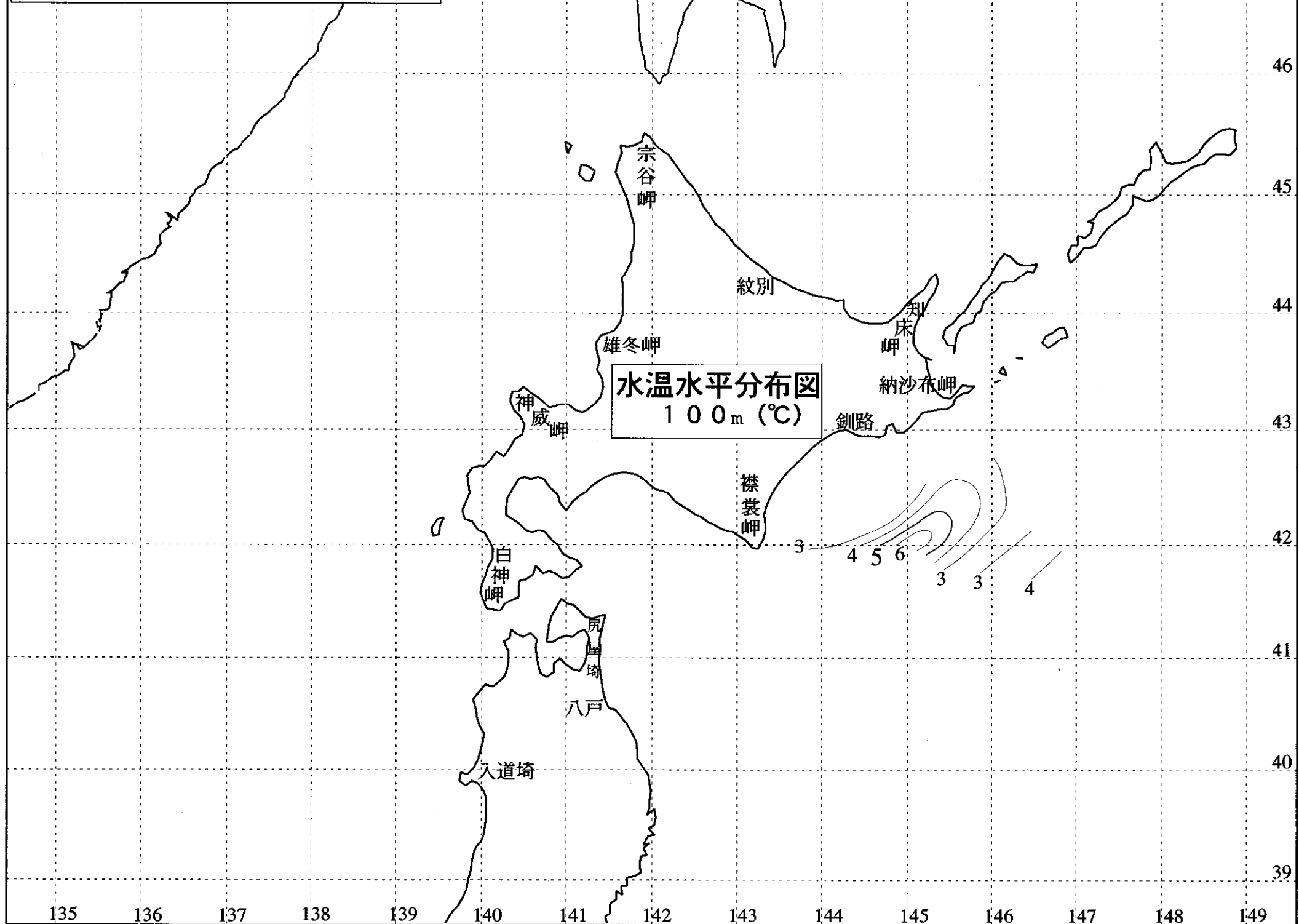
漁業情報サービスセンター
NOAA
北海道大学
気象庁
防衛庁
海上保安庁

第一管区海上保安本部
海洋情報部海洋調査課
問い合わせ先
TEL 0134-27-0118 (内線2536)
E-mail kaisy01@jodc.go.jp

観測期間：平成16年9月16日～9月30日



観測期間：平成16年9月16日～9月30日



観測期間：平成16年9月16日～9月30日

