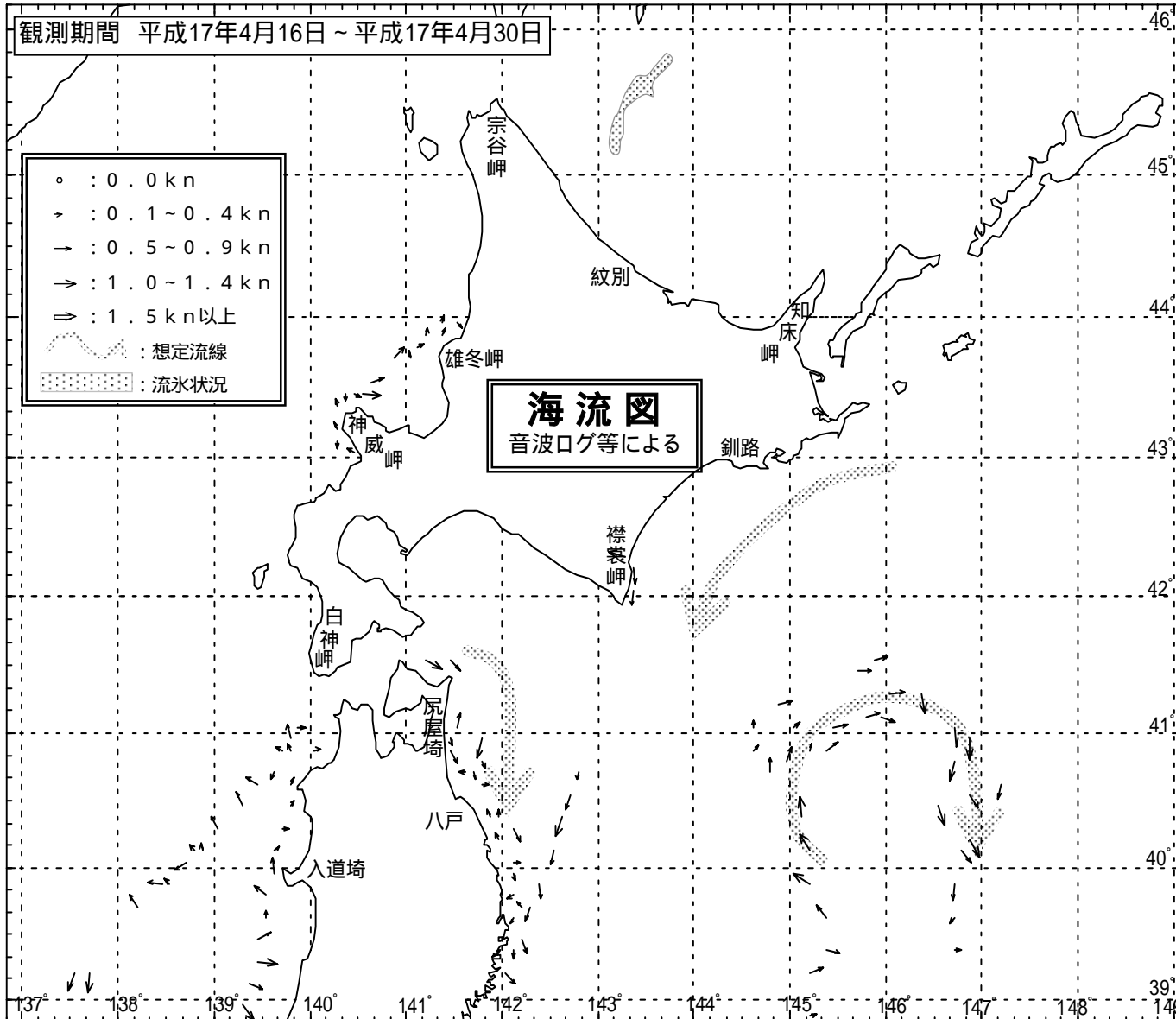


# 第一管区海洋速報

平成17年8号 (5月2日発行)  
第一管区海上保安本部



## 海況

表面水温2 台の親潮系水が襟裳岬の南約50海里まで達している。  
津軽暖流は、東経142度付近まで張り出した後、南方に流れている。

## 4月29日現在の流水状況

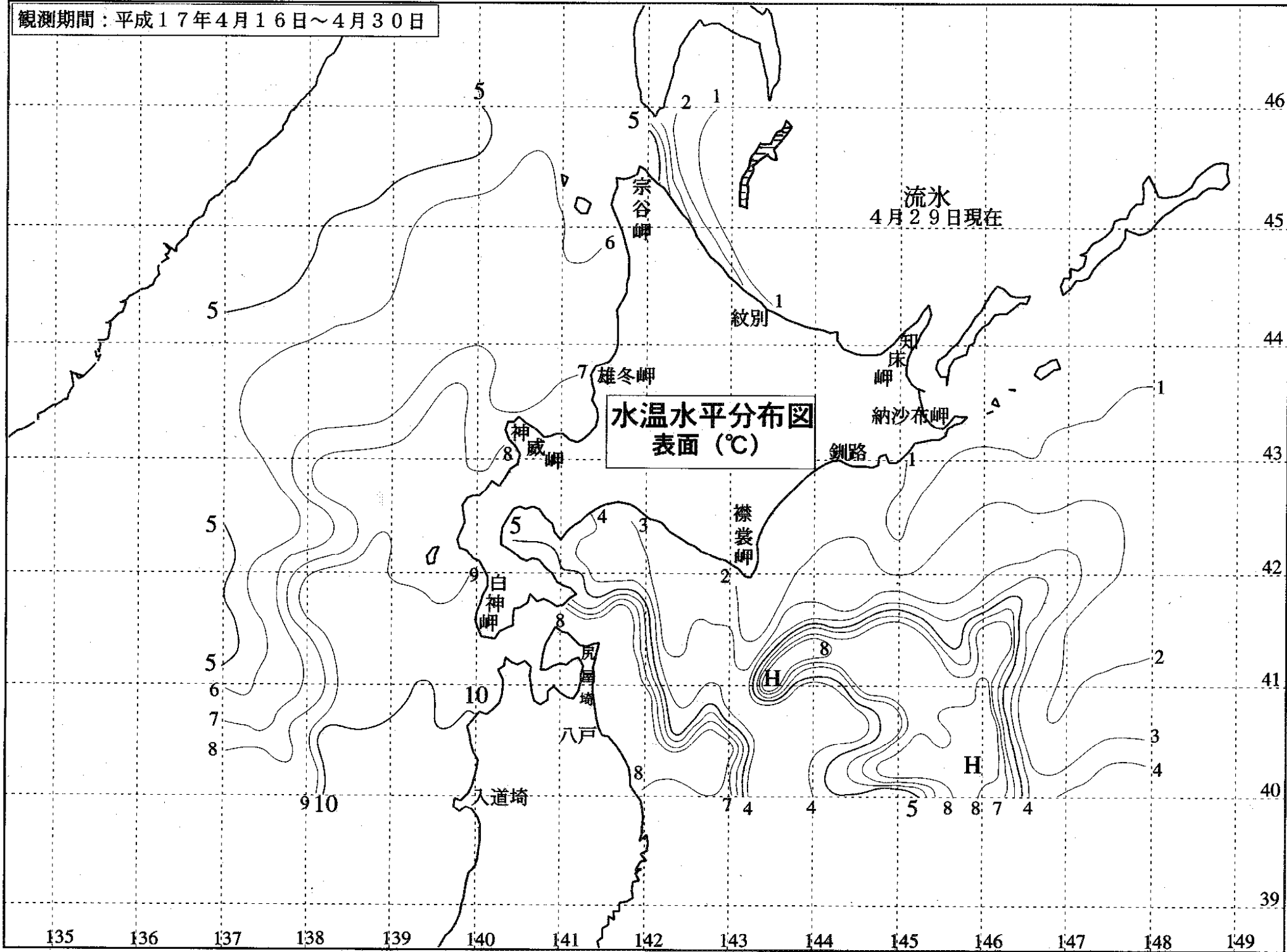
流水は、宗谷岬東方で北東～南西方向に帯状に分布している。  
最新の流水情報は流水情報センターのホームページ  
<http://www1.kaiho.mlit.go.jp/KAN1/1center.html>  
をご覧ください。

## 資料出所

漁業情報サービスセンター  
北海道立釧路水産試験場  
北海道立中央水産試験場  
気象衛星NOAA  
気象庁  
防衛庁  
海上保安庁

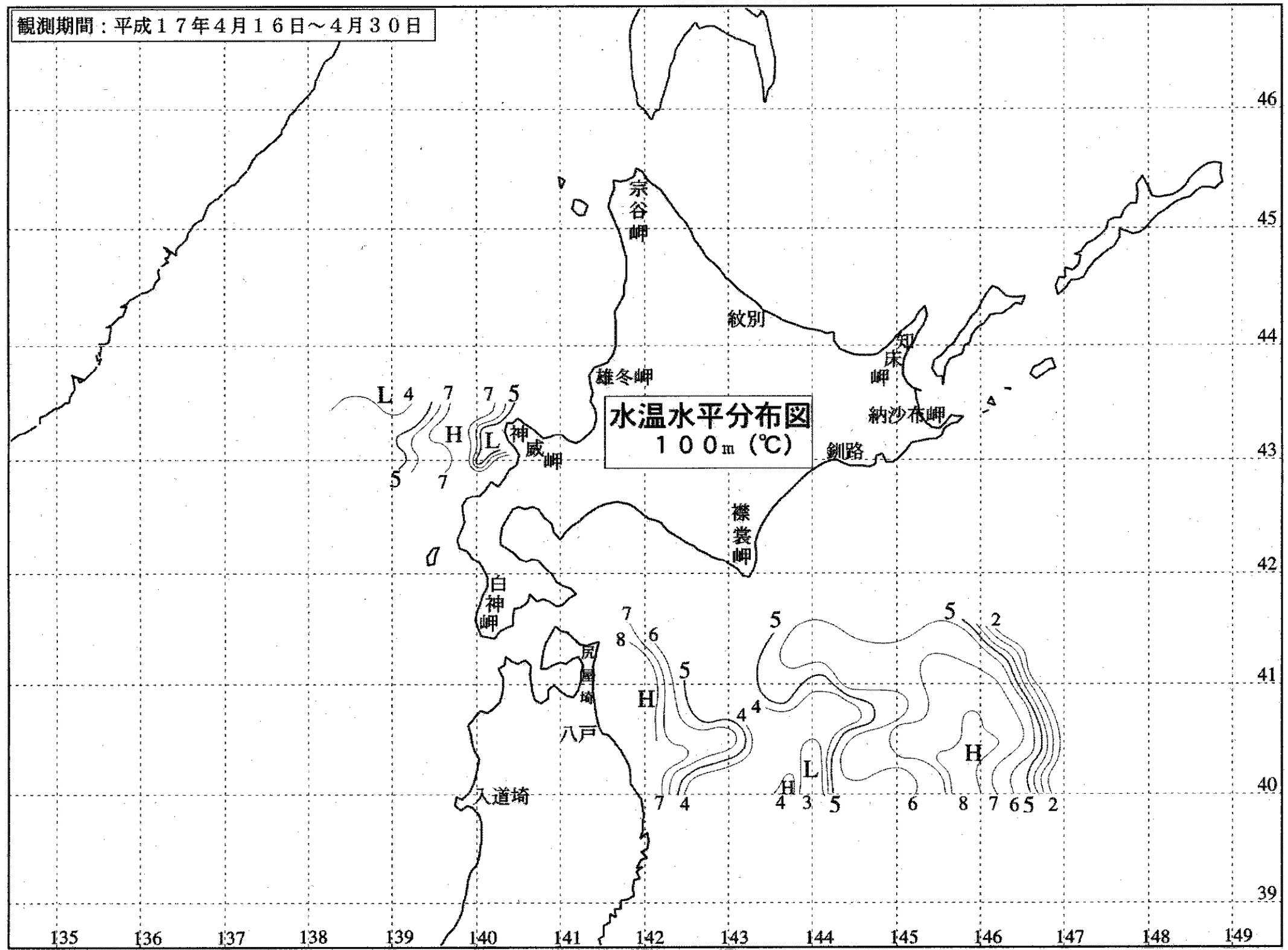
第一管区海上保安本部  
海洋情報部海洋調査課  
問い合わせ先  
TEL 0134-27-0118 (内線2536)  
E-mail kaisyo1@jodc.go.jp

観測期間：平成17年4月16日～4月30日



水温水平分布図  
表面 (°C)

観測期間：平成17年4月16日～4月30日



観測期間：平成17年4月16日～4月30日

