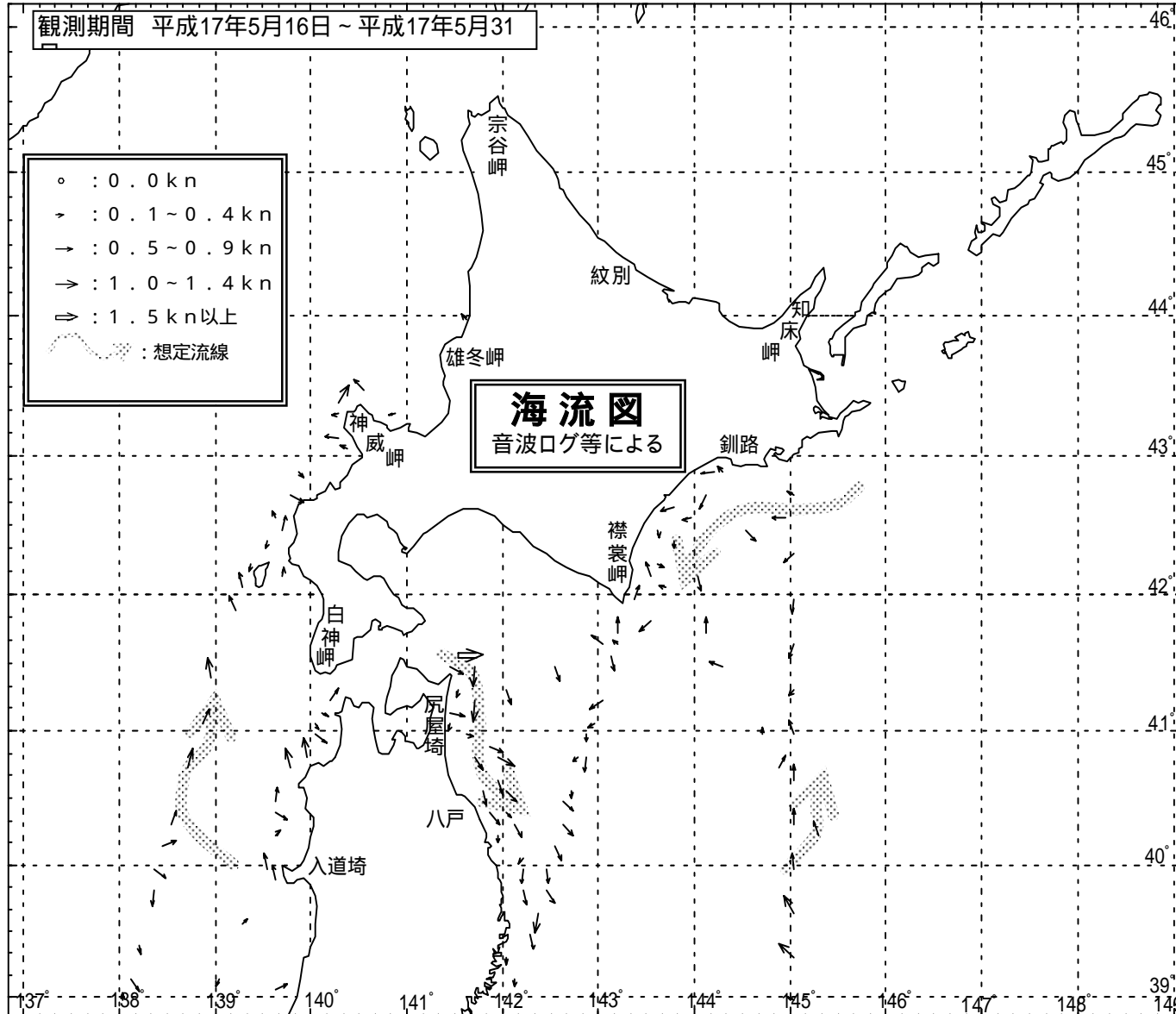


第一管区海洋速報

平成17年10号 (6月1日発行)
第一管区海上保安本部



海況

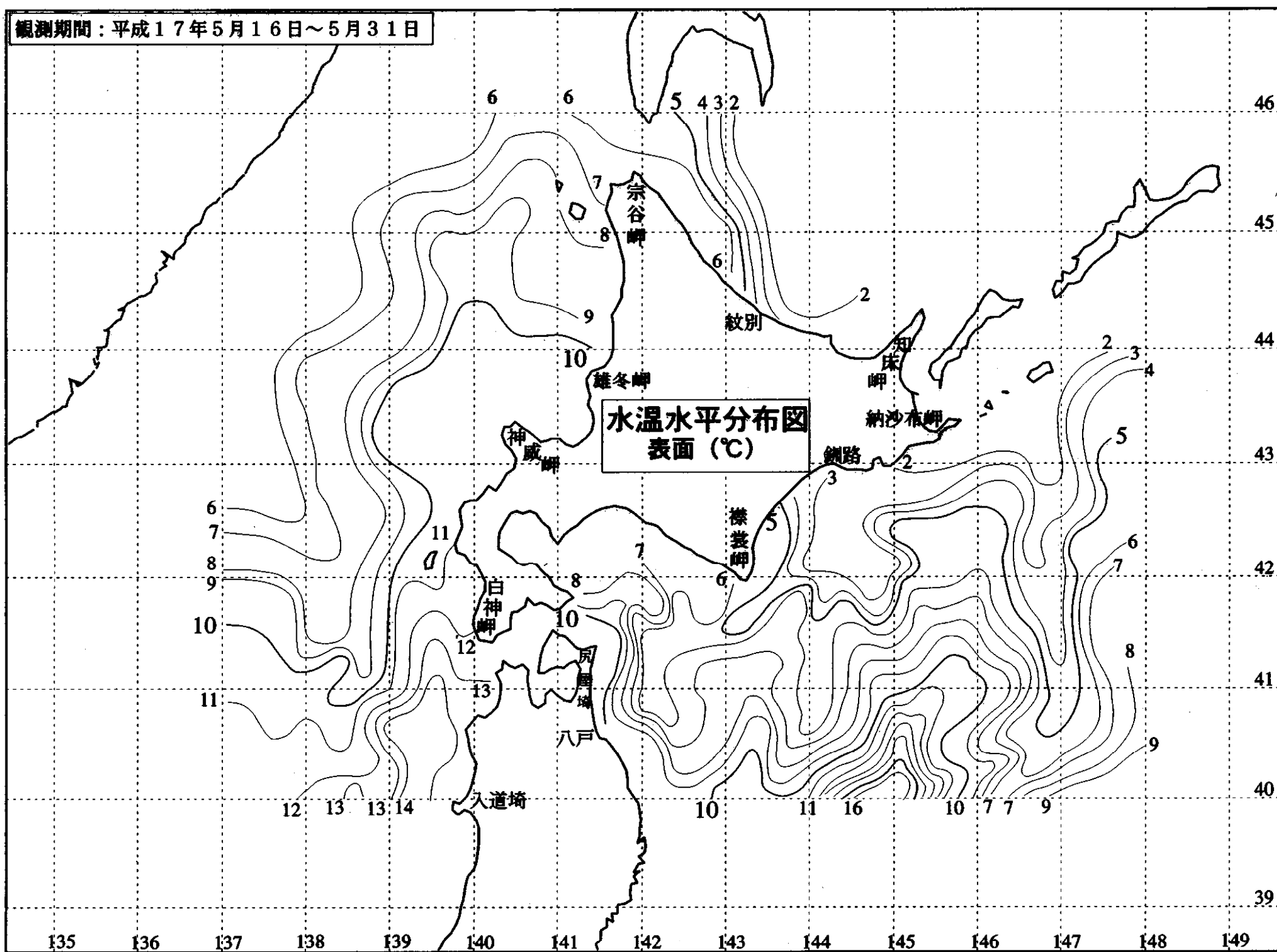
表面水温4 台の親潮系水が襟裳岬の南
南西約30海里まで達している。
津軽暖流は、東経141度40分付近まで張
り出した後、南方に流れている。

資料出所

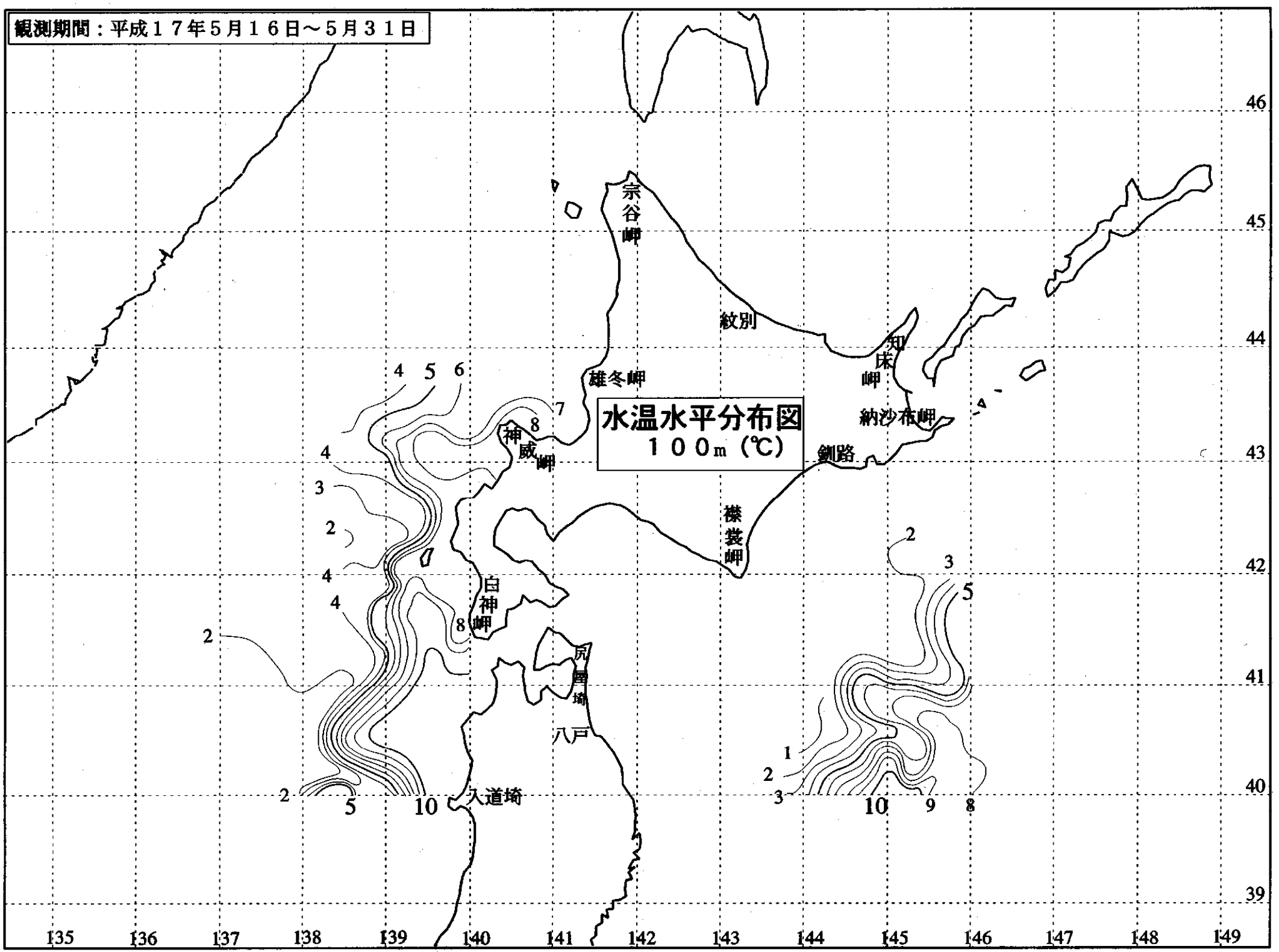
漁業情報サービスセンター
北海道立函館水産試験場
北海道区水産研究所
気象衛星NOAA
気象庁
防衛庁
海上保安庁

第一管区海上保安本部
海洋情報部海洋調査課
問い合わせ先
TEL 0134-27-0118 (内線2536)
E-mail kaisyo1@jodc.go.jp

観測期間：平成17年5月16日～5月31日



観測期間：平成17年5月16日～5月31日

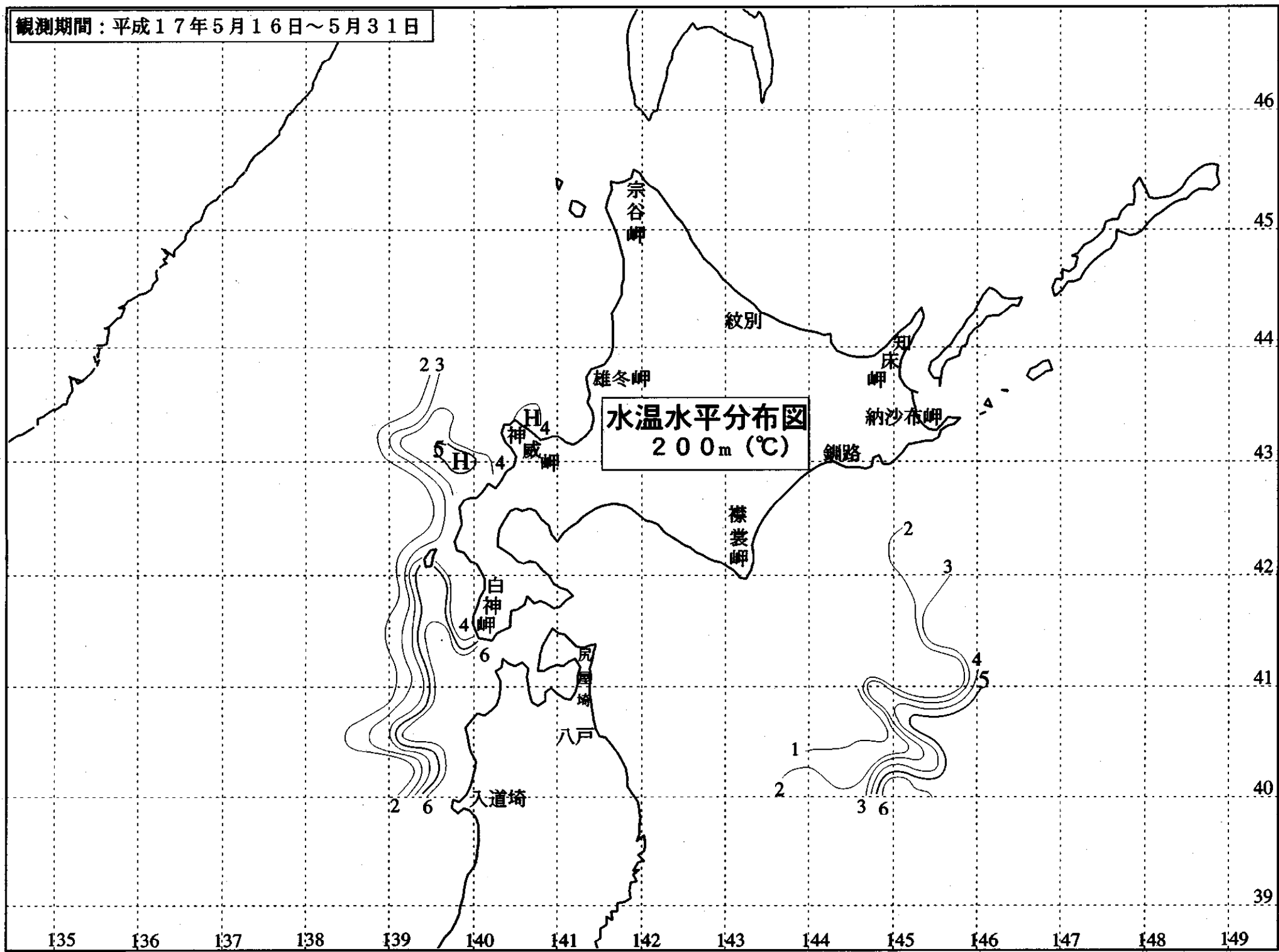


水温水平分布図
100m (°C)

135 136 137 138 139 140 141 142 143 144 145 146 147 148 149

46
45
44
43
42
41
40
39

観測期間：平成17年5月16日～5月31日



水温水平分布図
200m (°C)