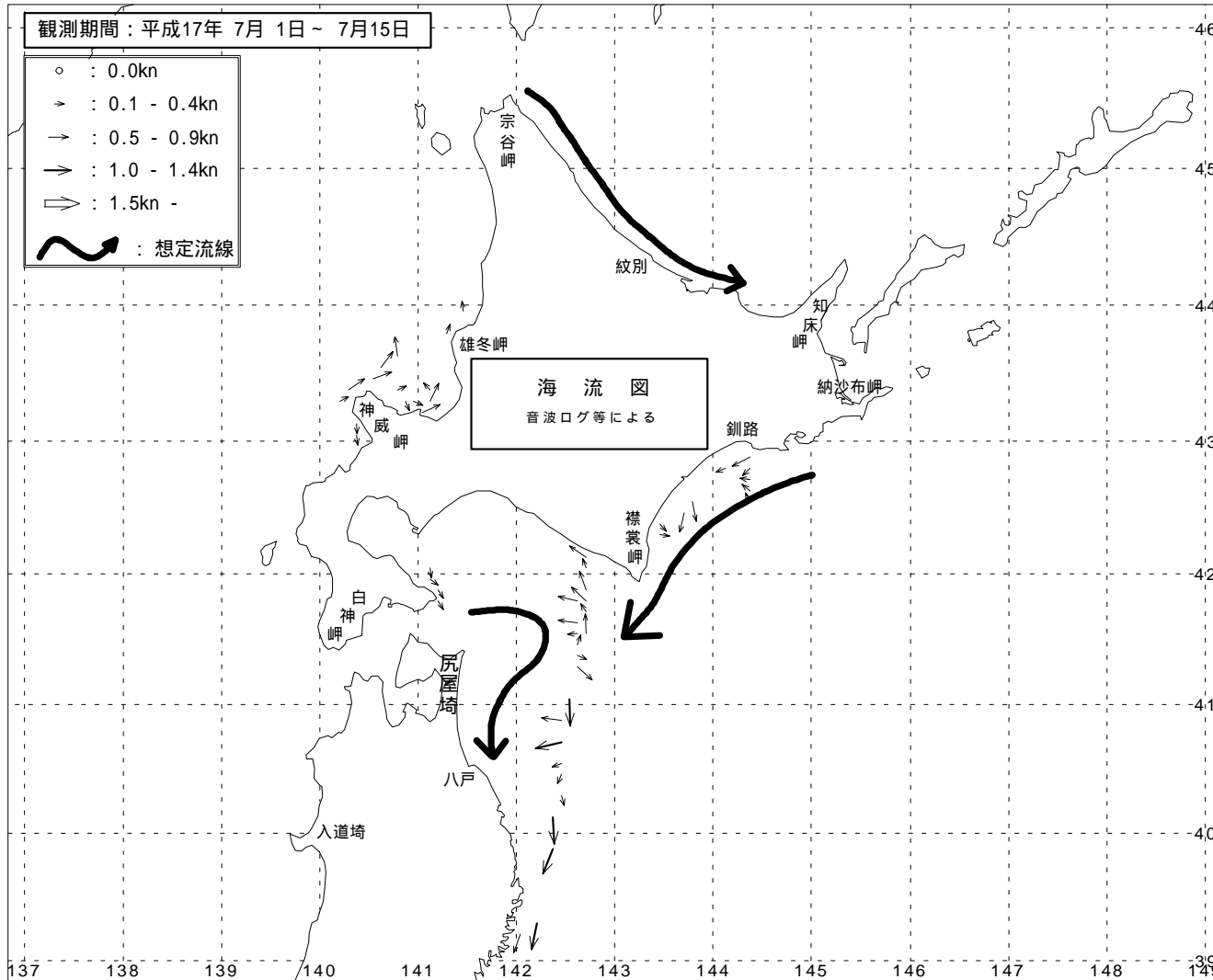


# 第一管区海洋速報

平成17年第13号(7月19日発行)

第一管区海上保安本部



## 海況

表面水温11 台の親潮系水が襟裳岬南南西方約50海里付近に達している。

津軽暖流は、東経142度20分付近まで張り出した後、南方へ流れている。

宗谷海峡から紋別にかけての沖合には10 台の冷水が帯状に分布している。

## 資料出所

防衛庁

気象庁

水産総合研究センター北海道区水産研究所

山形県水産試験場

岩手県水産技術センター

(社)漁業情報サービスセンター

海上保安庁

気象衛星NOAA

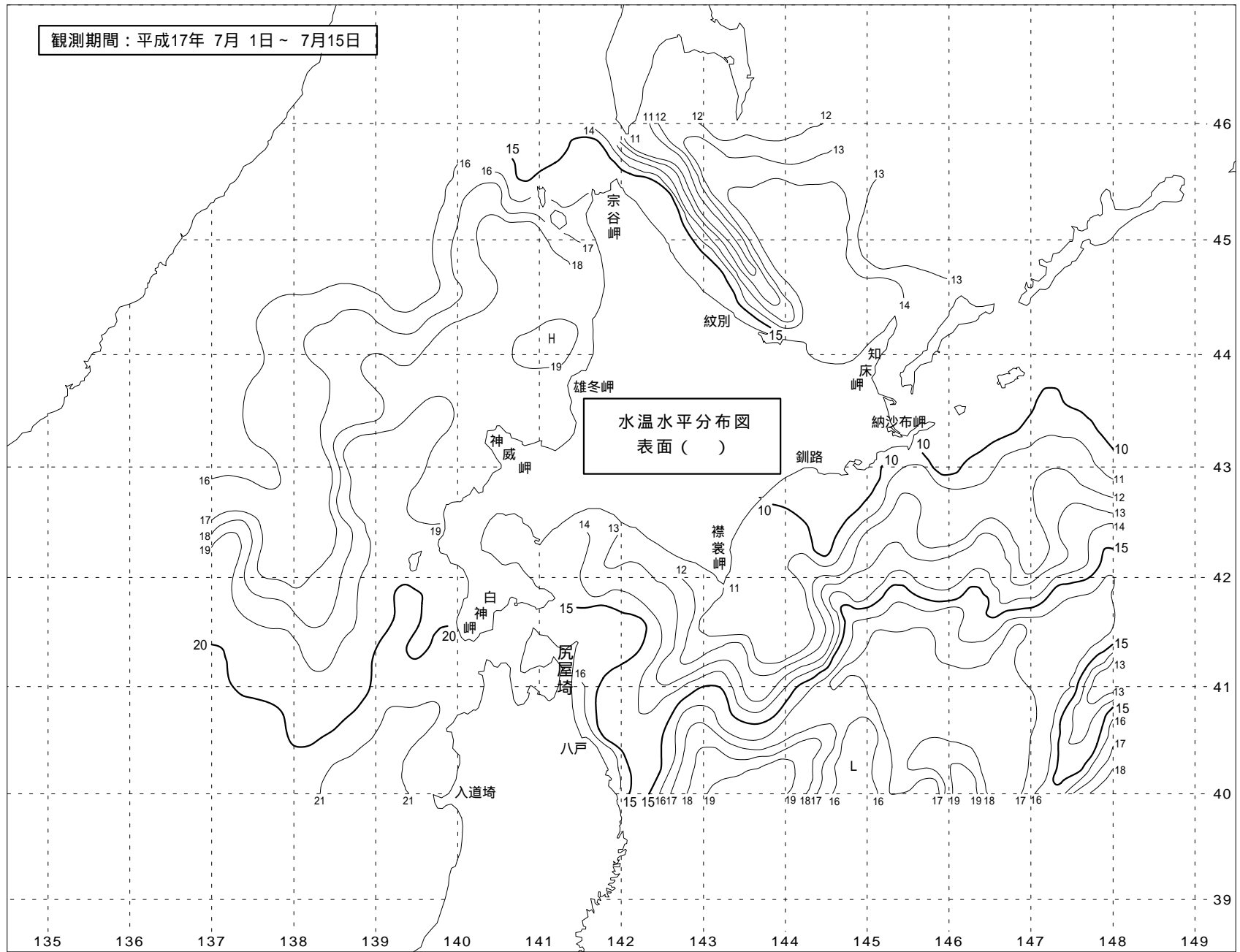
第一管区海上保安本部  
海洋情報部海洋調査課

【問合せ先】

TEL: 0134-27-0118(内線2536)

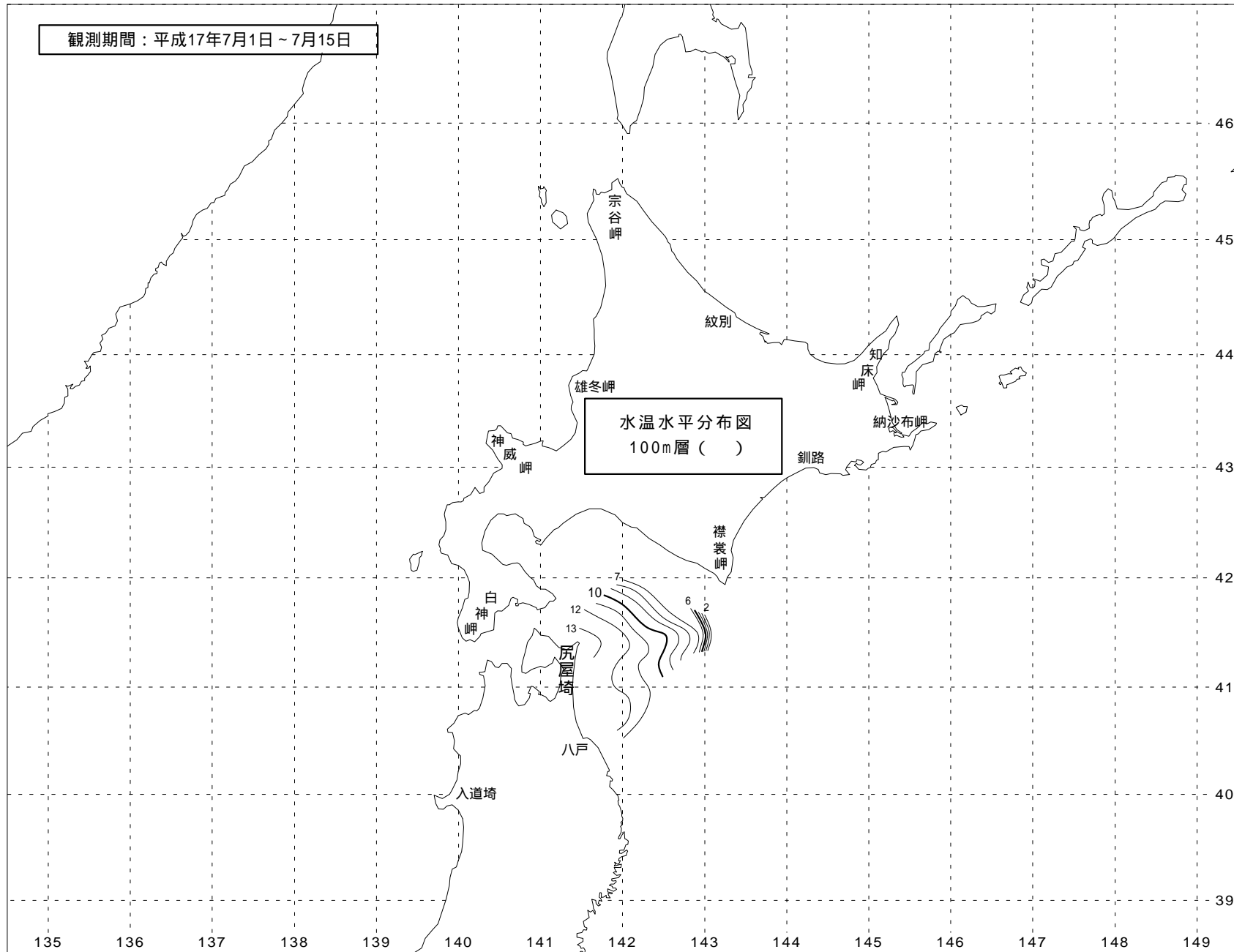
E-mail kaisyoy1@jodc.go.jp

観測期間：平成17年 7月 1日 ~ 7月15日



観測期間：平成17年7月1日～7月15日

水温水平分布図  
100m層 ( )



観測期間：平成17年7月1日～7月15日

水温水平分布図  
200m層 ( )

