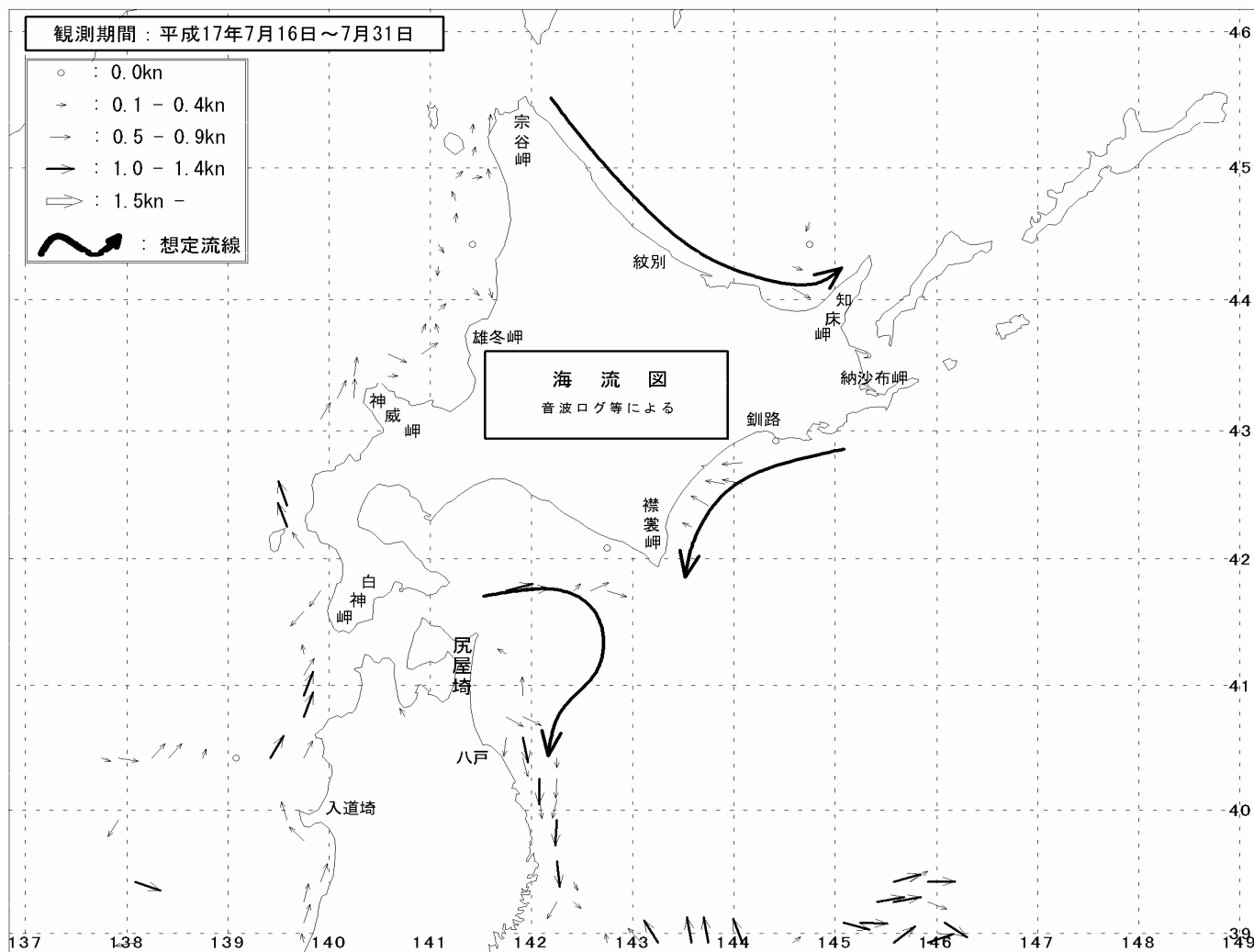


第一管区海洋速報

平成17年第14号(8月1日発行)

第一管区海上保安本部



海況

表面水温12 台の親潮系水が襟裳岬南南東方約80海里付近に達している。

津軽暖流は、東経142度50分付近まで張り出した後、南方へ流れている。

オホーツク海沿岸の表面水温は16～17 となっている。また、宗谷岬、紋別北東方及び知床岬北方には冷水域がある。

なお、知床岬北方に孤立した冷水域が見られたのは、本速報による平成6年以降では平成12年7月に見られて以来である。

道東沿岸の表面水温は10～11 台、日本海側沿岸では18～20 台となっている。

資料出所

防衛庁

気象庁

北海道立中央水産試験場

北海道立函館水産試験場

(社)漁業情報サービスセンター

海上保安庁

気象衛星NOAA

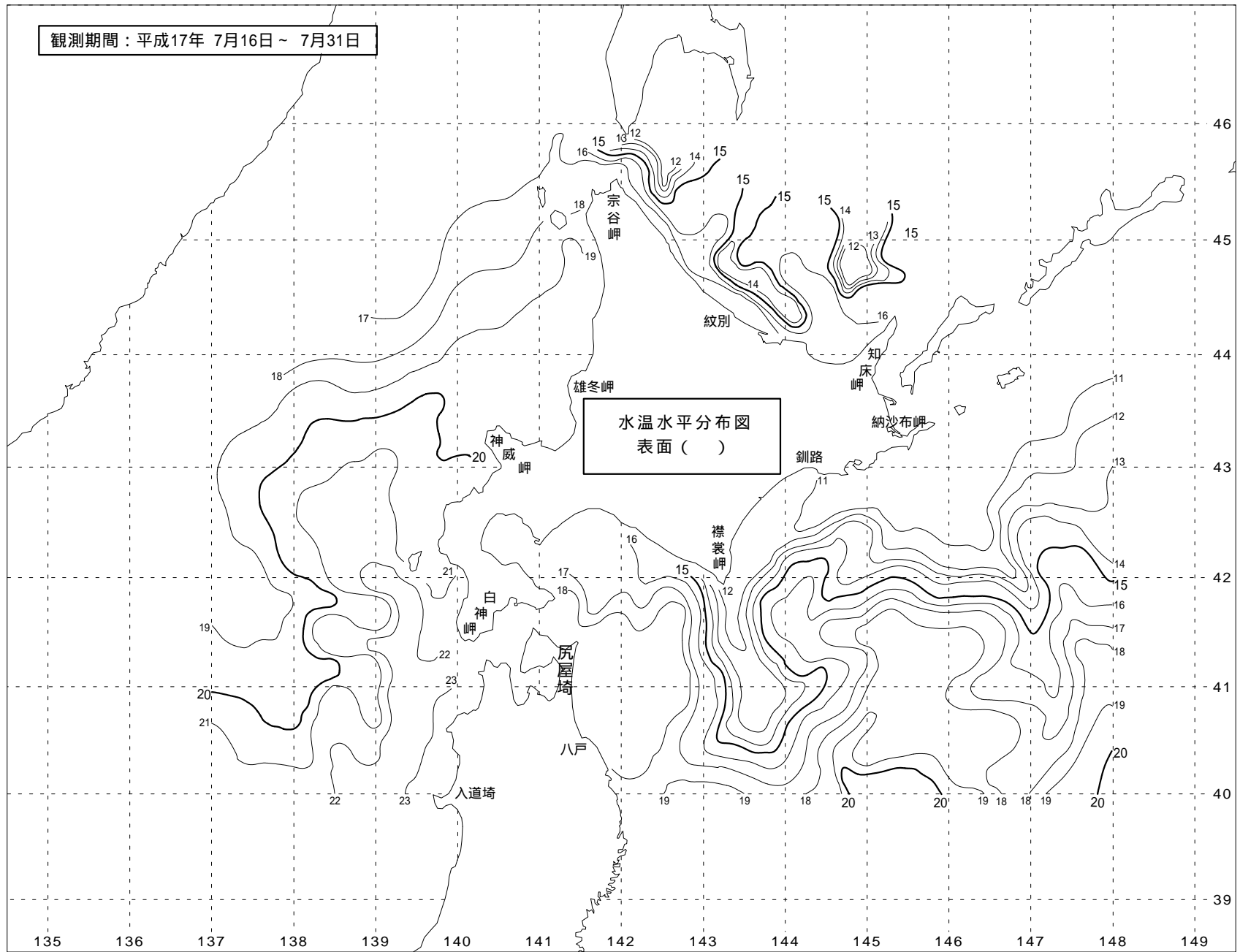
第一管区海上保安本部
海洋情報部海洋調査課

【問合せ先】

TEL: 0134-27-0118(内線2536)

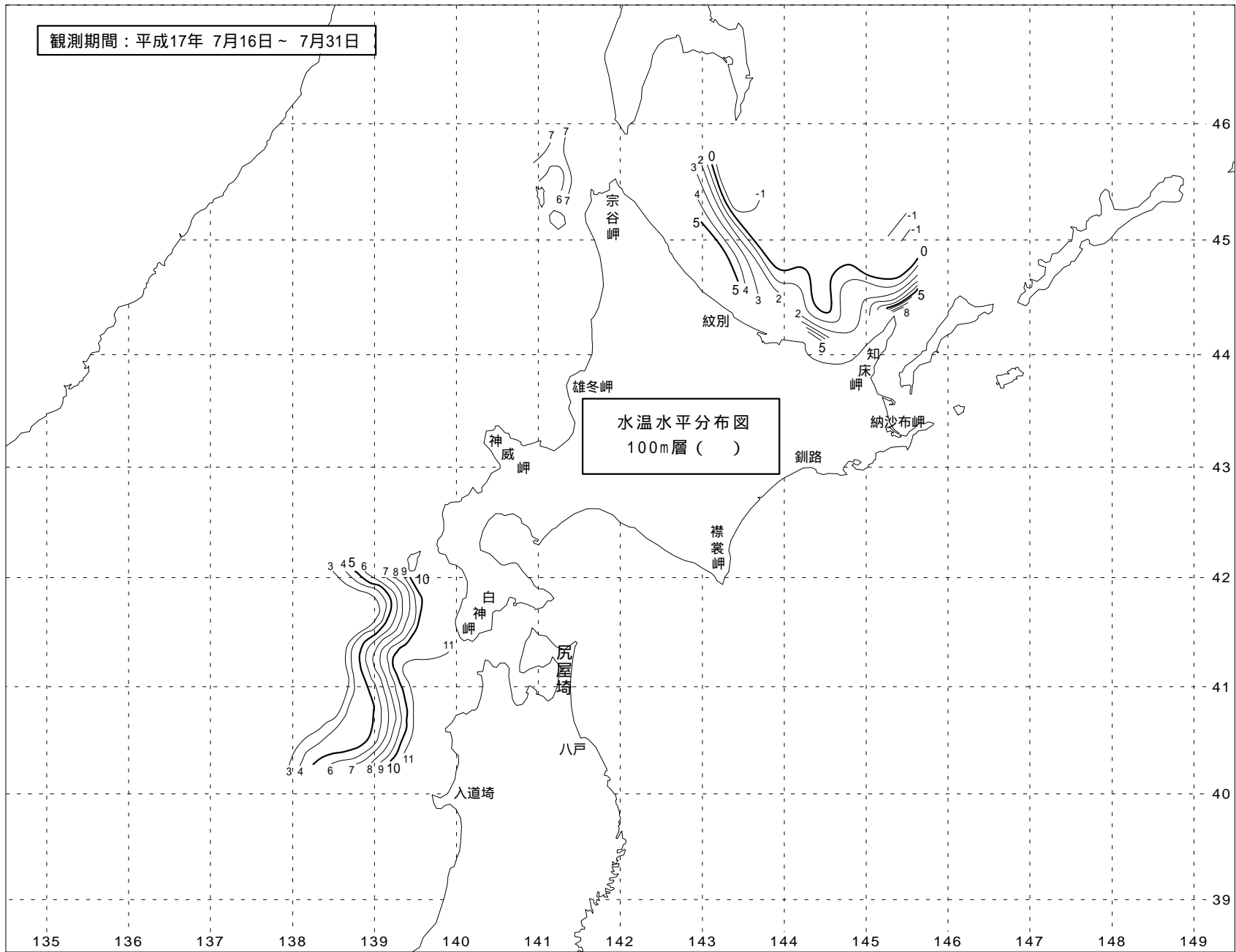
E-mail kaisyo1@jodc.go.jp

観測期間：平成17年 7月16日～ 7月31日

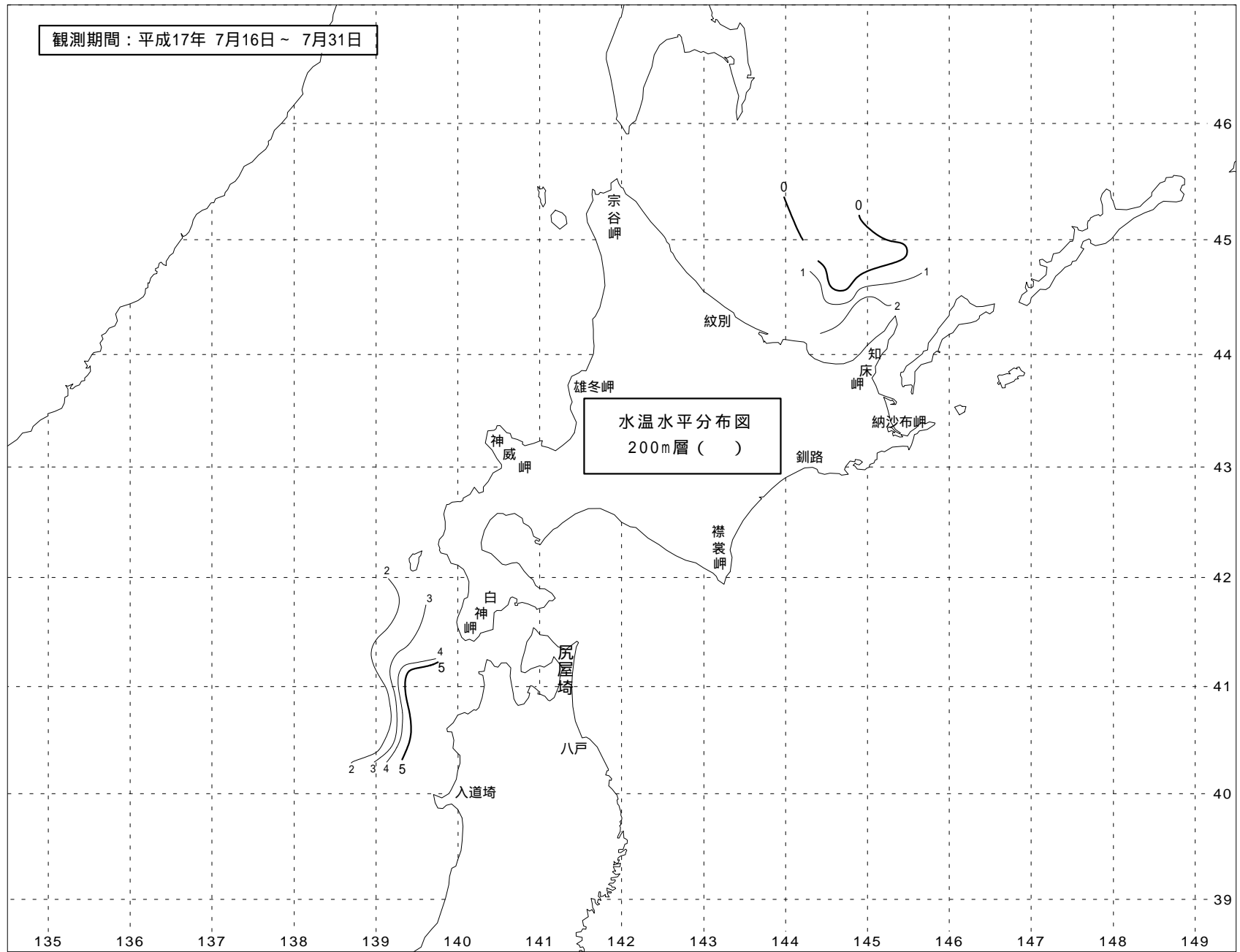


水温水平分布図
表面()

観測期間：平成17年 7月16日～7月31日



観測期間：平成17年 7月16日～ 7月31日



水温水平分布図
200m層 ()