

第一管区海洋速報

平成17年第15号(8月16日発行)

第一管区海上保安本部

海況

表面水温13 台の親潮系水が襟裳岬南方約70海里付近に達している。

津軽暖流は、東経142度40分付近まで張り出した後、南方へ流れている。

オホーツク海沿岸の表面水温は17～19 台であり、宗谷岬北東沖から紋別沖にかけては17 台の帯状の冷水域となっている。また、前号に続き知床岬北方には12 台の冷水域がある。

道東沿岸の表面水温は11～13 台、日本海側沿岸では20～22 台となっている。

資料出所

防衛庁

気象庁

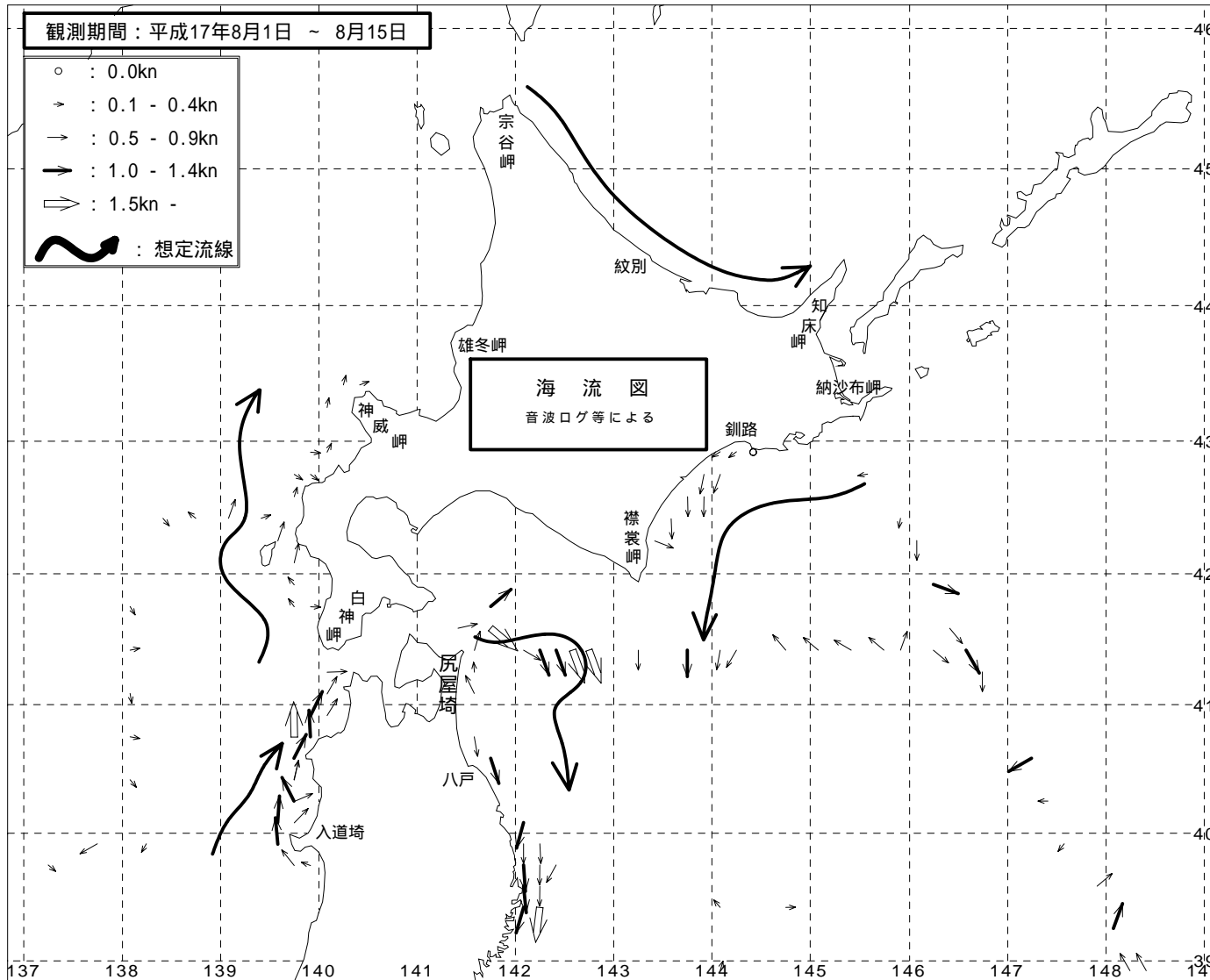
北海道立中央水産試験場

北海道立釧路水産試験場

(社)漁業情報サービスセンター

海上保安庁

気象衛星NOAA



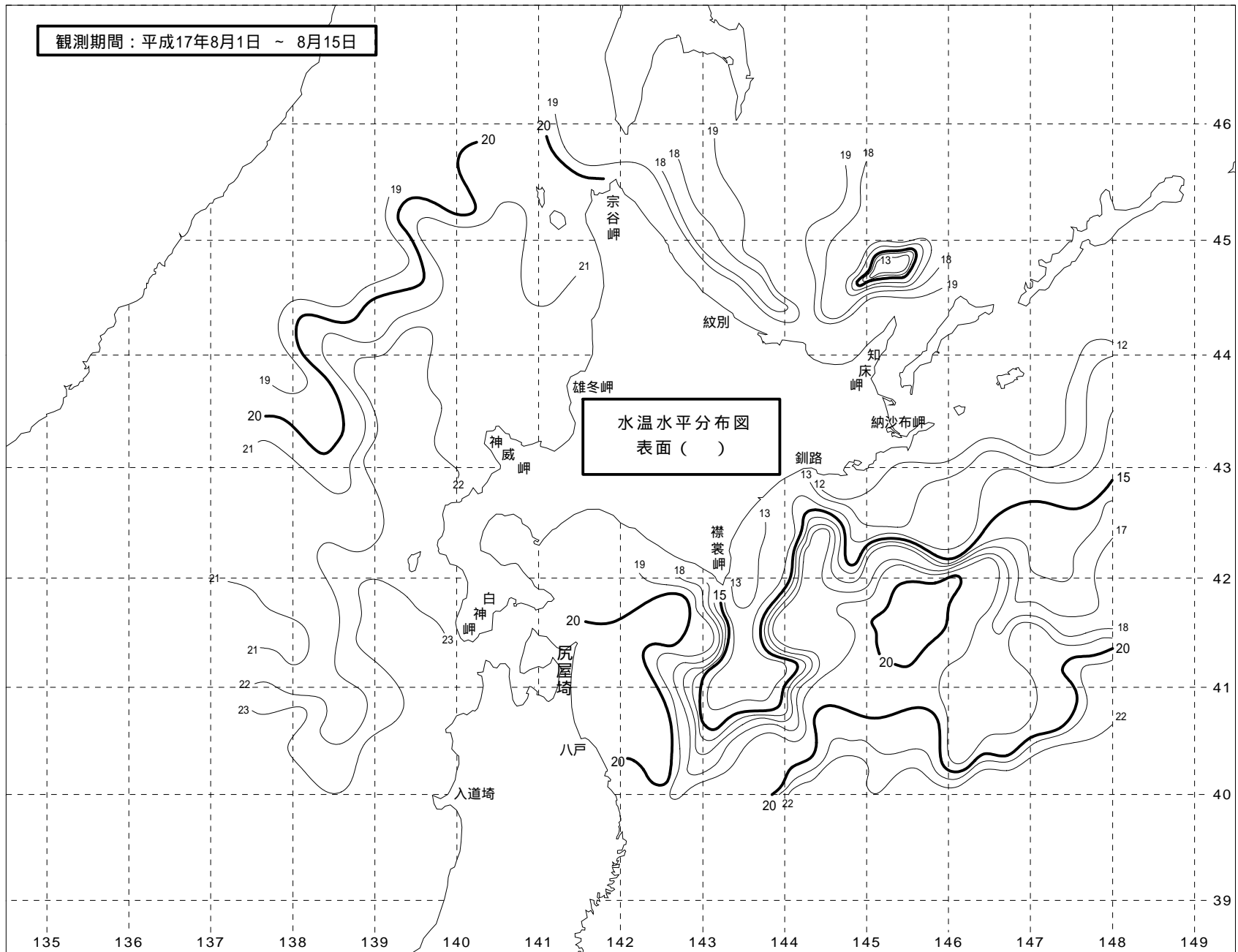
第一管区海上保安本部
海洋情報部海洋調査課

【問合せ先】

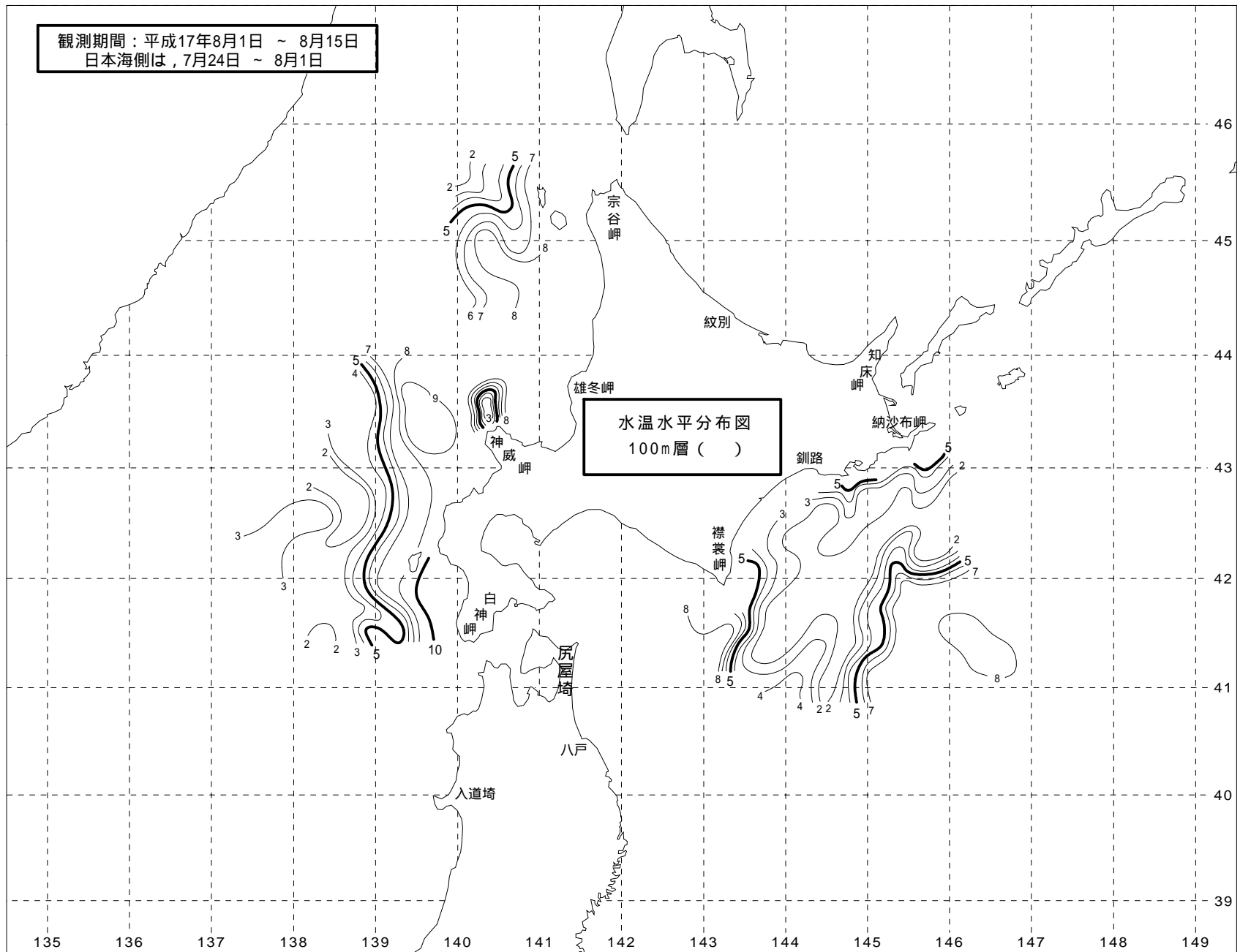
TEL: 0134-27-0118(内線2536)

E-mail kaisy01@jodc.go.jp

観測期間：平成17年8月1日 ~ 8月15日



観測期間：平成17年8月1日 ~ 8月15日
日本海側は、7月24日 ~ 8月1日



水温水平分布図
100m層 ()

観測期間：平成17年8月1日 ~ 8月15日
日本海側は、7月24日 ~ 8月1日

