

第一管区海洋速報

平成17年第16号(9月1日発行)

第一管区海上保安本部

海況

表面水温20 台の親潮系水が襟裳岬南東方約50海里付近に達している。

津軽暖流は、東経142度30分付近まで張り出した後、南方へ流れている。

オホーツク海沿岸の表面水温は17~21 台である。また、宗谷岬北東にある冷水帯は枝幸沖まで後退した。

北海道南東海域では、前号に比べ表面水温が大きく上昇したが、100・200m層では、顕著な変化は無い。

資料出所

防衛庁

気象庁

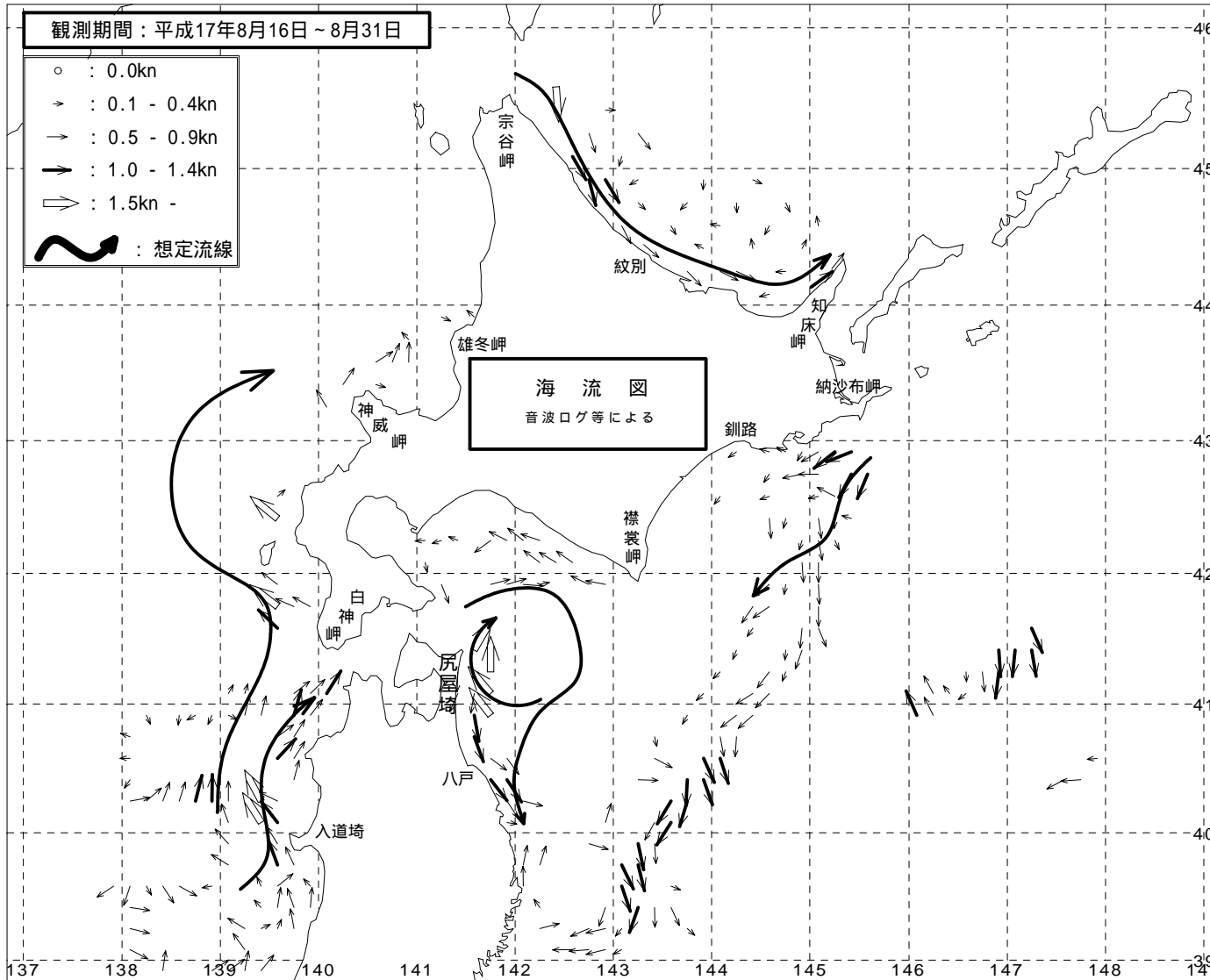
北海道区水産研究所

日本海区水産研究所

(社)漁業情報サービスセンター

海上保安庁

気象衛星NOAA



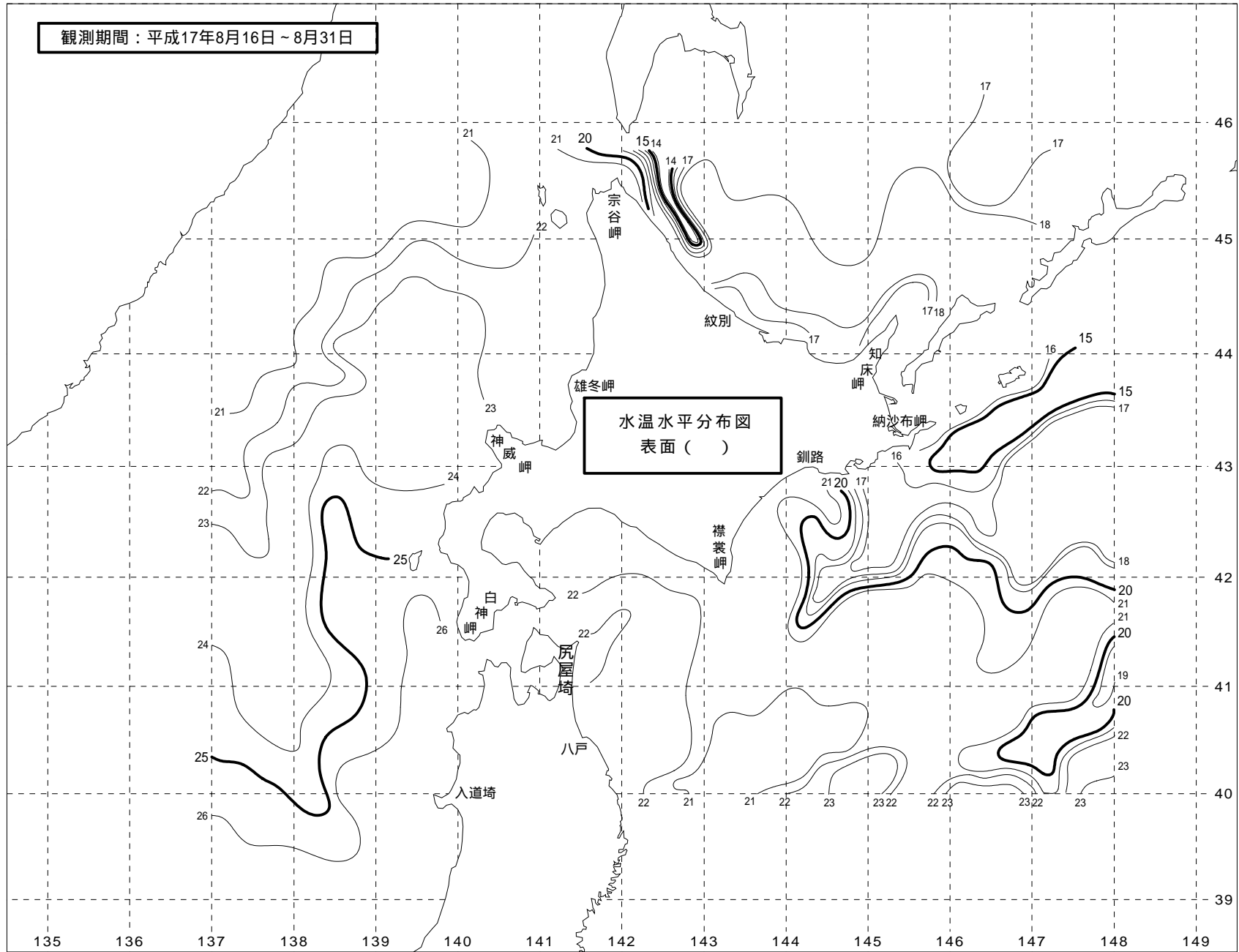
第一管区海上保安本部
海洋情報部海洋調査課

【問合せ先】

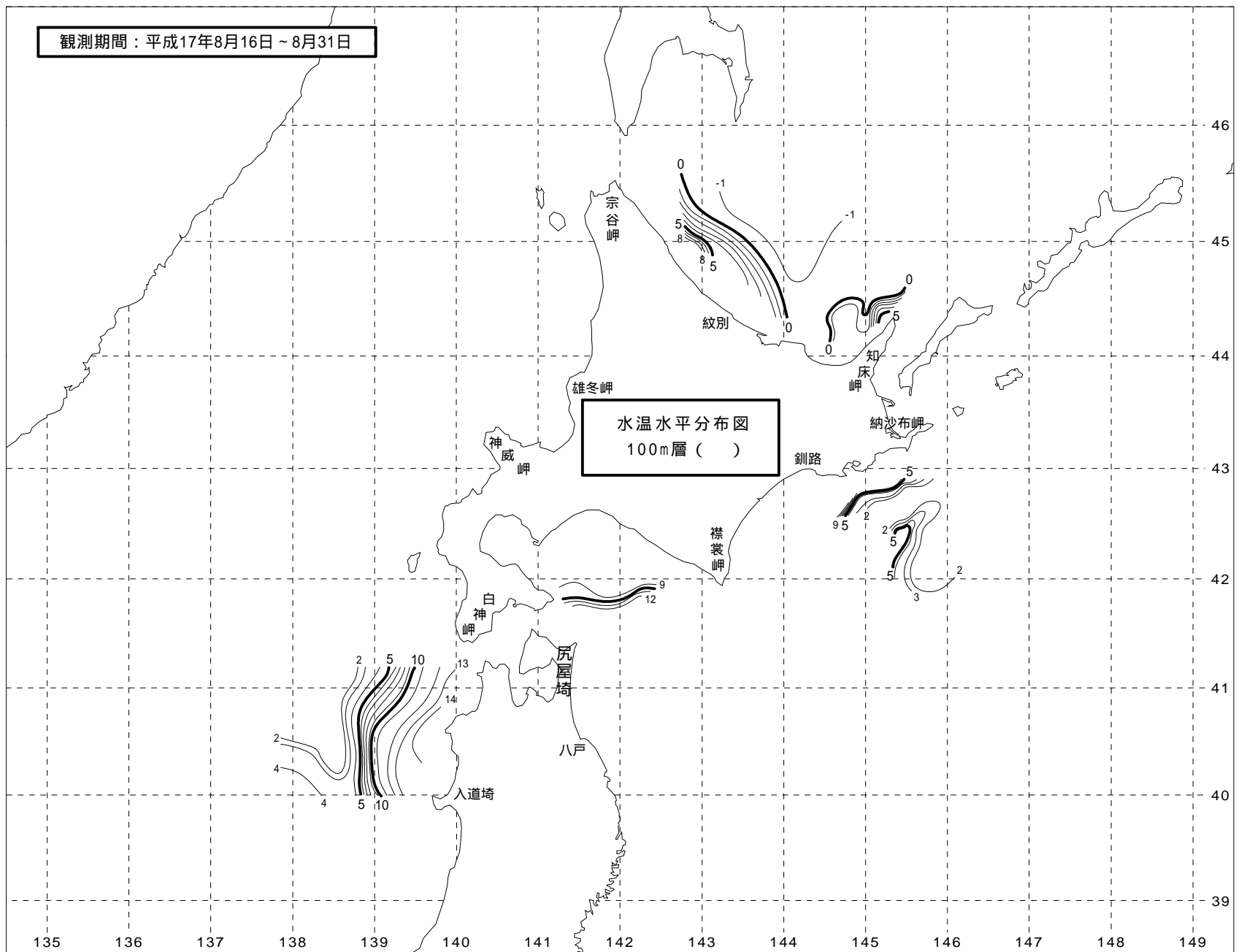
TEL: 0134-27-0118(内線2536)

E-mail kaisy01@jodc.go.jp

観測期間：平成17年8月16日～8月31日



観測期間：平成17年8月16日～8月31日



水温水平分布図
100m層 ()

観測期間：平成17年8月16日～8月31日

