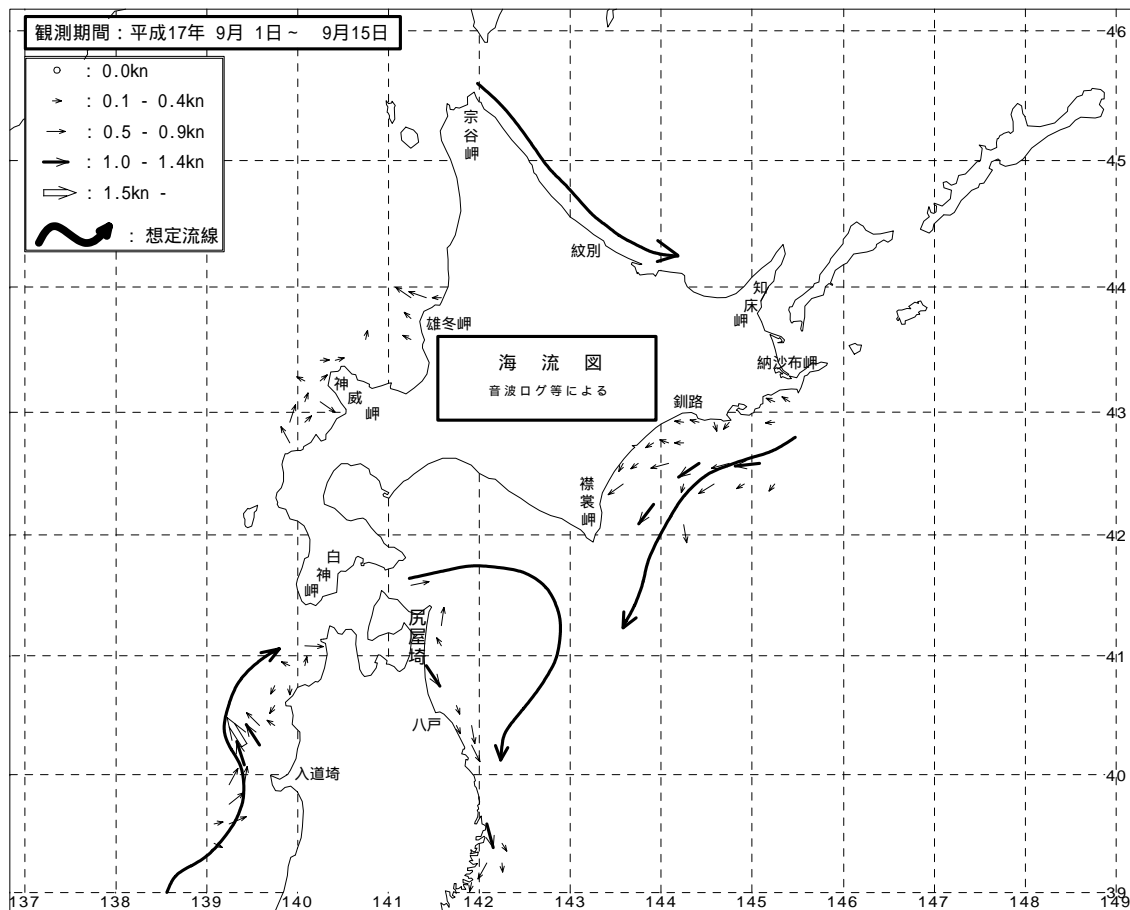


一管区海洋速報



平成17年第17号(9月16日発行)

第一管区海上保安本部

海況

表面水温17 台の親潮系水が襟裳岬南方約50海里付近に達している。

津軽暖流は、東経142度30分付近まで張り出した後、南方へ流れている。

オホーツク海沿岸の表面水温は17~20 台である。また、宗谷岬北東にある冷水帯は16 台で雄武沖に達している。

前号と比べ表面水温は、日本海側沿岸では約1 程度、また北海道南東海域では2~3 程度低下した。

資料出所

防衛庁

気象庁

(社)漁業情報サービスセンター

海上保安庁

気象衛星NOAA

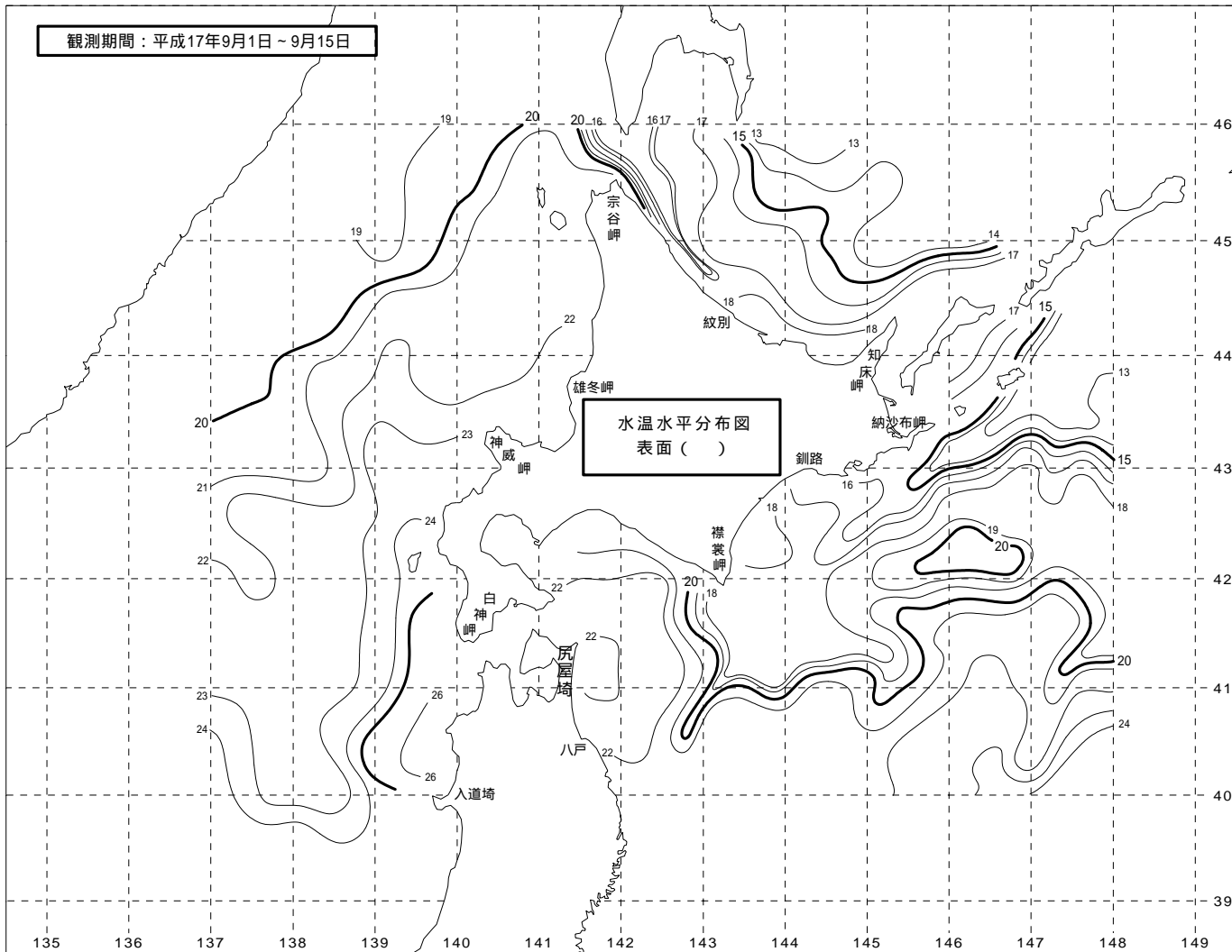
第一管区海上保安本部
海洋情報部海洋調査課

【問合せ先】

TEL: 0134-27-0118(内線2536)

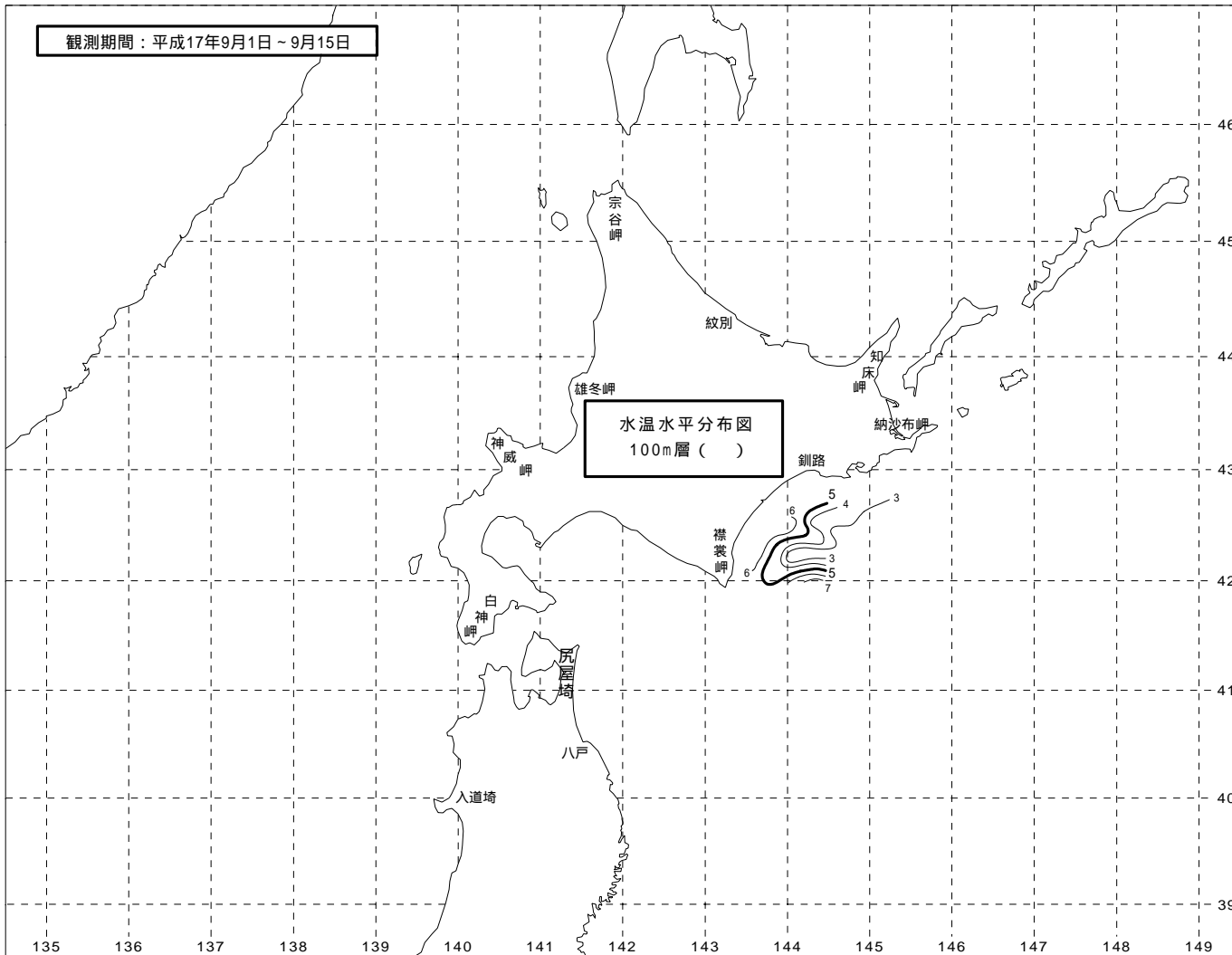
E-mail kaisy01@jodc.go.jp

観測期間：平成17年9月1日～9月15日



観測期間：平成17年9月1日～9月15日

水温水平分布図
100m層 ()



観測期間：平成17年9月1日～9月15日

