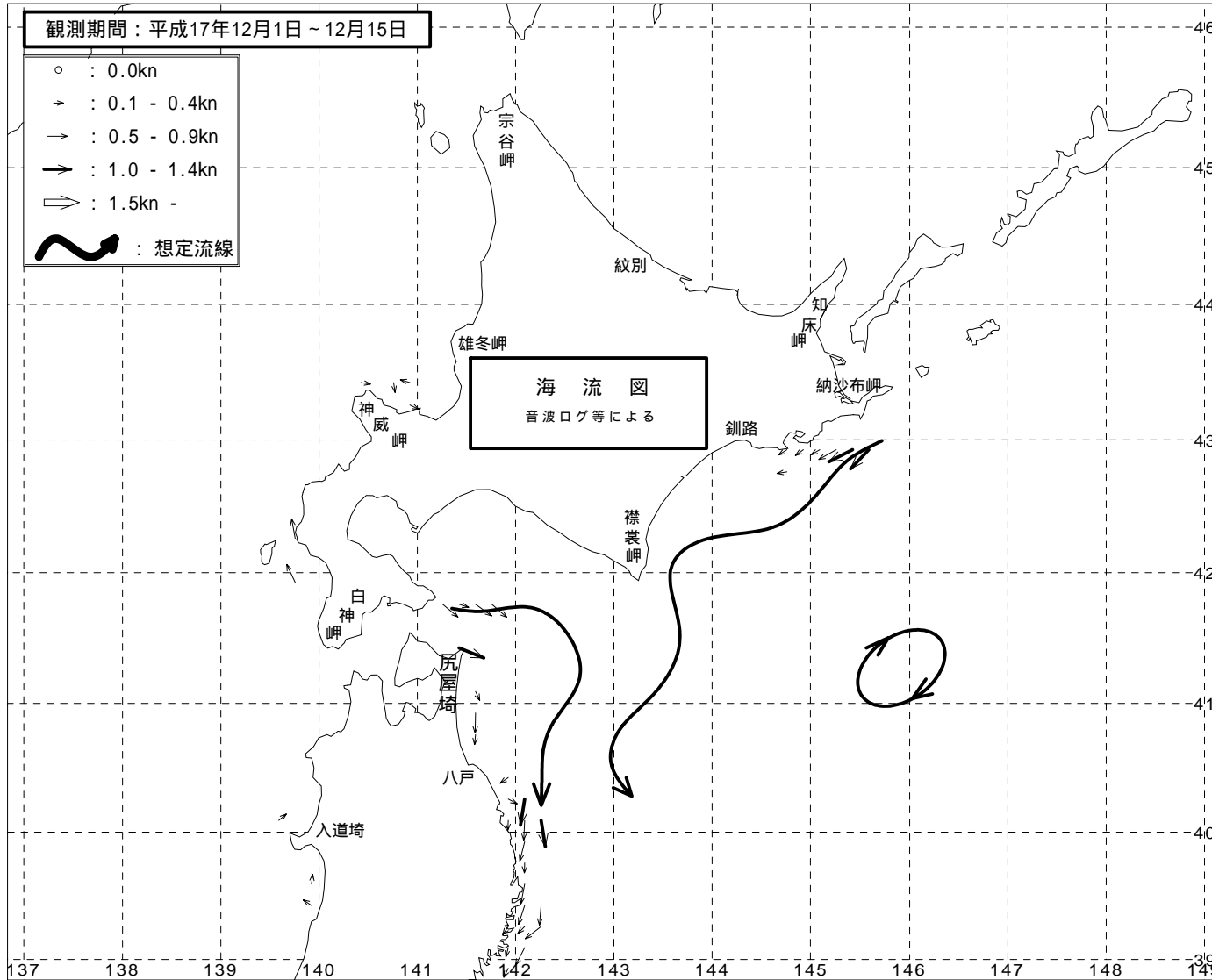


# 第一管区海洋速報

平成17年第23号(12月16日発行)

第一管区海上保安本部



## 【海況】

表面水温9 台の親潮系水が襟裳岬南西方約100海里付近に、また、津軽暖流は東経142度40分付近に達している。

表面水温は、日本海沿岸で10～11 台、オホーツク海中部～南部で5 前後となっている。また、北海道東部太平洋沿岸では7～8 台である。

前号と比べ表面水温は各海域とも降温している。

## 【資料出所】

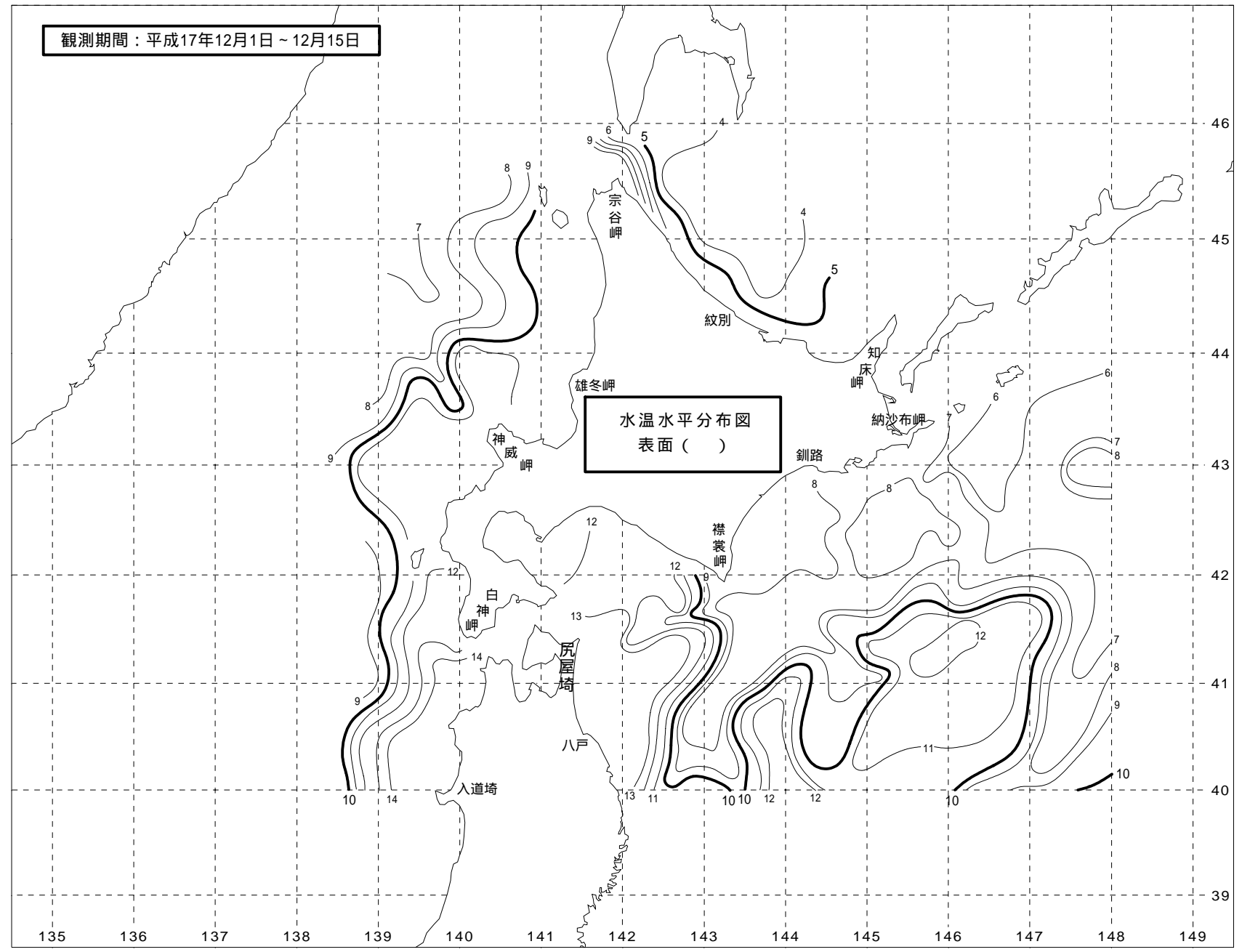
防衛庁  
 気象庁  
 北海道区水産研究所  
 北海道中央水産試験場  
 函館水産試験場  
 (社)漁業情報サービスセンター  
 海上保安庁  
 気象衛星NOAA

第一管区海上保安本部  
 海洋情報部海洋調査課

## 【問合せ先】

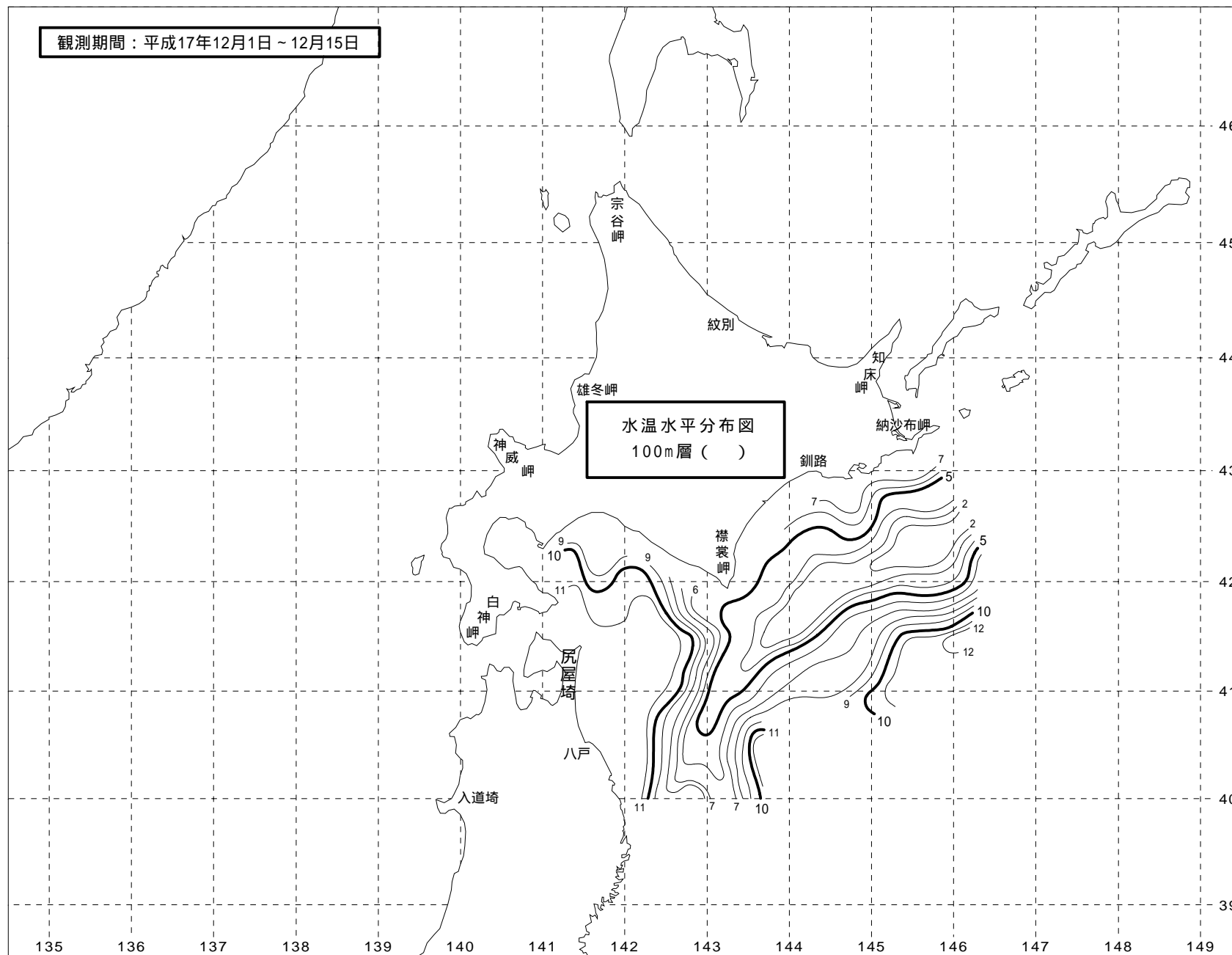
TEL: 0134-27-0118(内線2536)  
 E-mail kaisyo1@jodc.go.jp

観測期間：平成17年12月1日～12月15日



水温水平分布図  
表面( )

観測期間：平成17年12月1日～12月15日



観測期間：平成17年12月1日～12月15日

