

第一管区海洋速報

平成19年第3号(2月16日発行)

第一管区海上保安本部

【海況】

・太平洋

表面水温は、東部沿岸域で1~2 台、西部沿岸域で2~5 台である。

津軽暖流域は1.0~1.5ノット程度の流れであり、表面水温は10 前後である。

・日本海

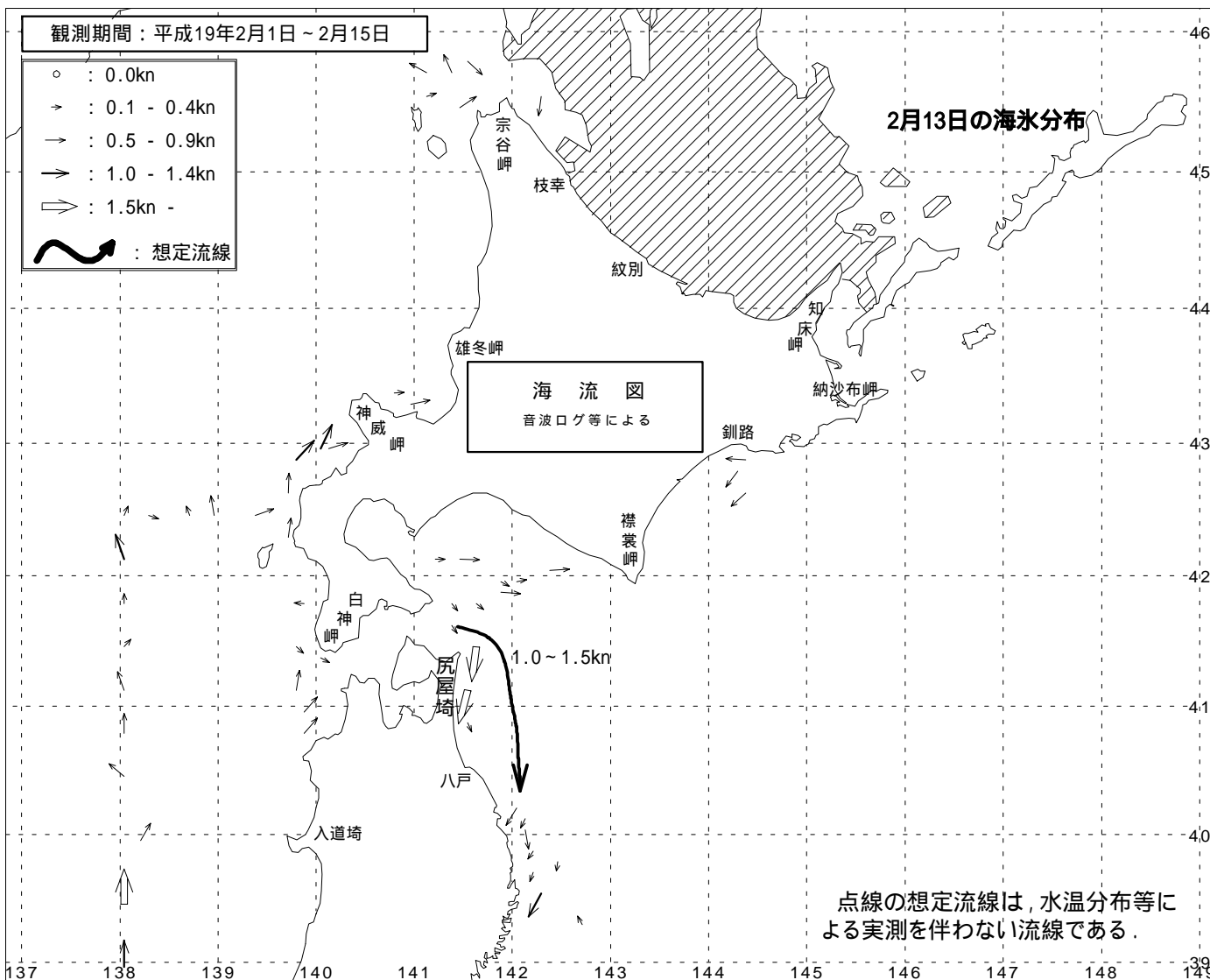
表面水温は、南西部沿岸で7~9 台、北西部沿岸で4~6 台である。

【流水の状況】

最新の流水情報は、流水情報センターホームページ
URL(<http://www1.kaiho.mlit.go.jp/KAN1/1center.html>)
をご覧ください。

【資料出所】

防衛省
気象庁
北海道立中央水産試験場
北海道立稚内水産試験場
(社)漁業情報サービスセンター
海上保安庁
気象衛星NOAA



第一管区海上保安本部
海洋情報部海洋調査課

【問合せ先】

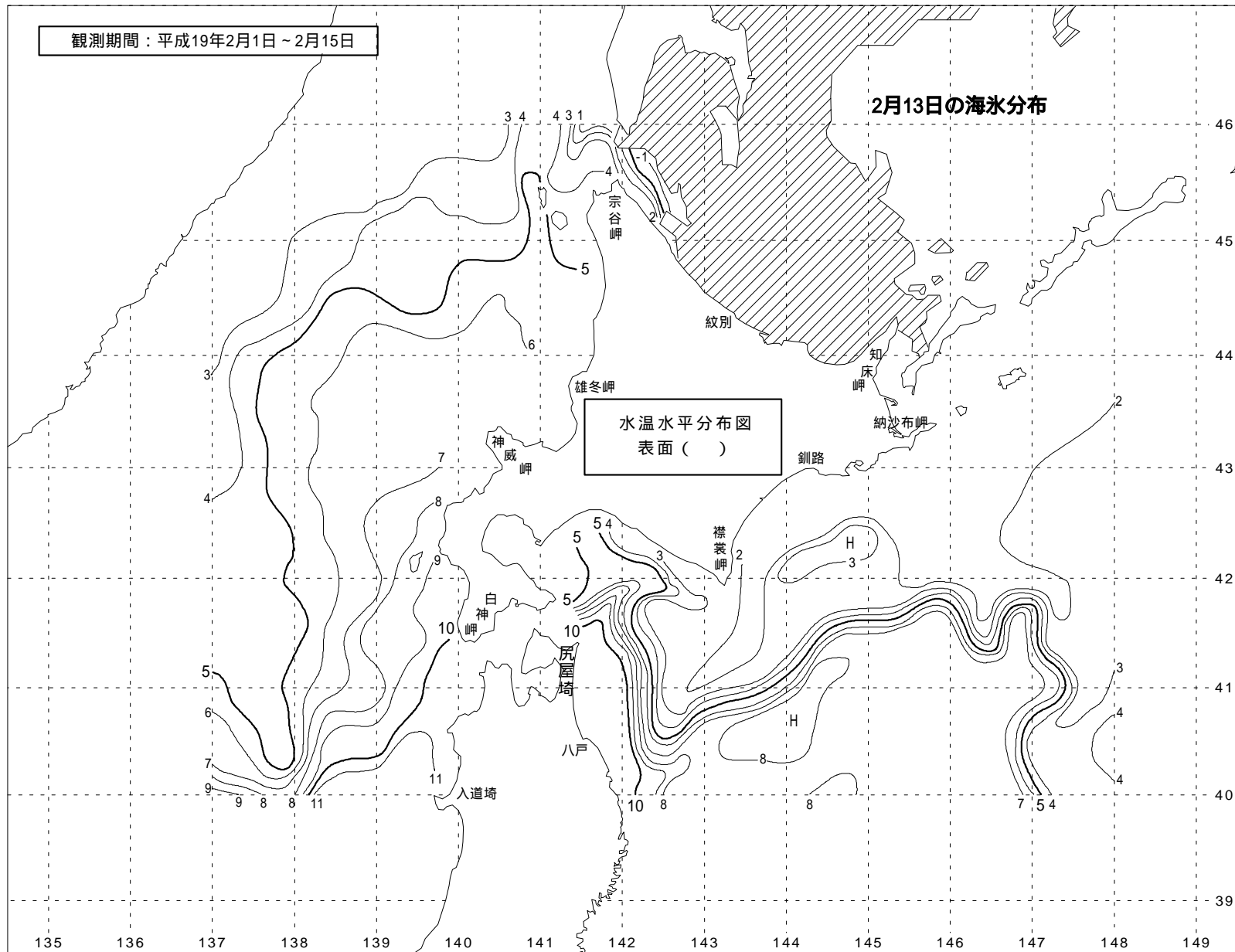
TEL: 0134-27-0118(内線2536)

E-mail kaisyo1@jodc.go.jp

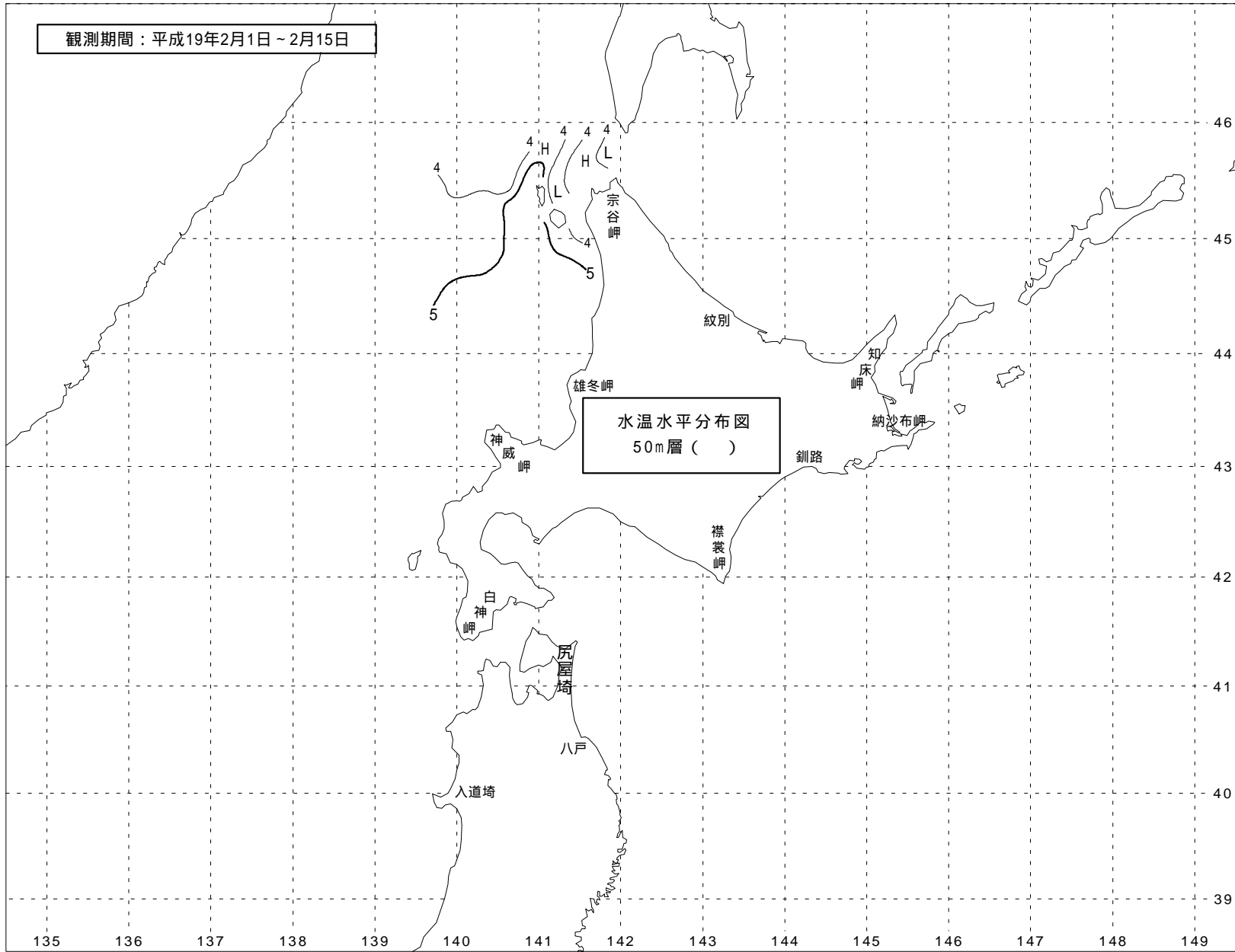
観測期間：平成19年2月1日～2月15日

2月13日の海水分布

水温水平分布図
表面()

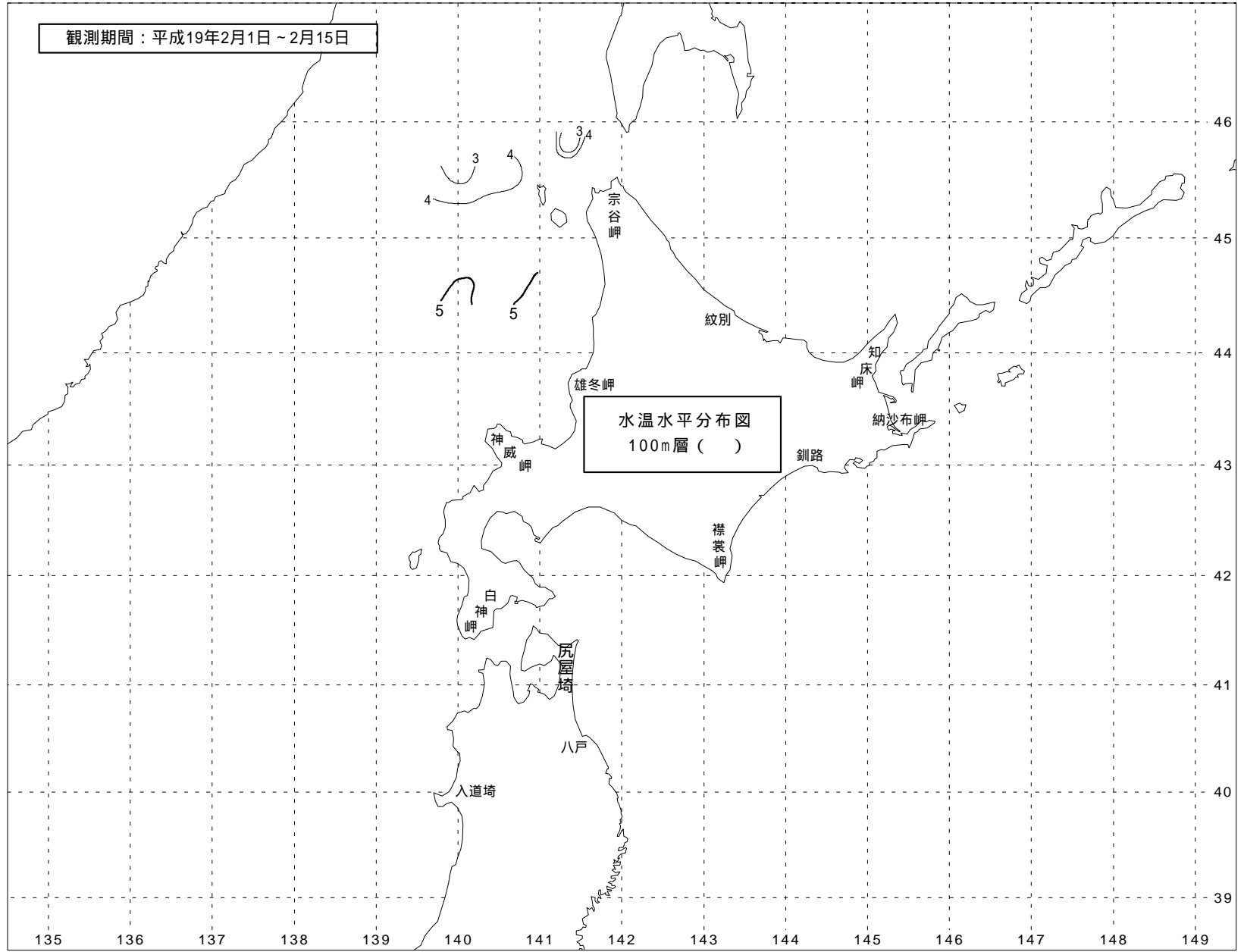


観測期間：平成19年2月1日～2月15日



水温水平分布図
50m層()

観測期間：平成19年2月1日～2月15日



水温水平分布図
100m層 ()