

第一管区海洋速報

平成19年第4号(3月1日発行)

第一管区海上保安本部

【海況】

・太平洋

東部沿岸域には0.5ノット程度の南西流があり、表面水温は1 前後となっている。
また、西部沿岸域の表面水温は2~6 台である。
津軽暖流域は1.0~1.5ノット程度の南流があり、表面水温は8 前後である。

・日本海

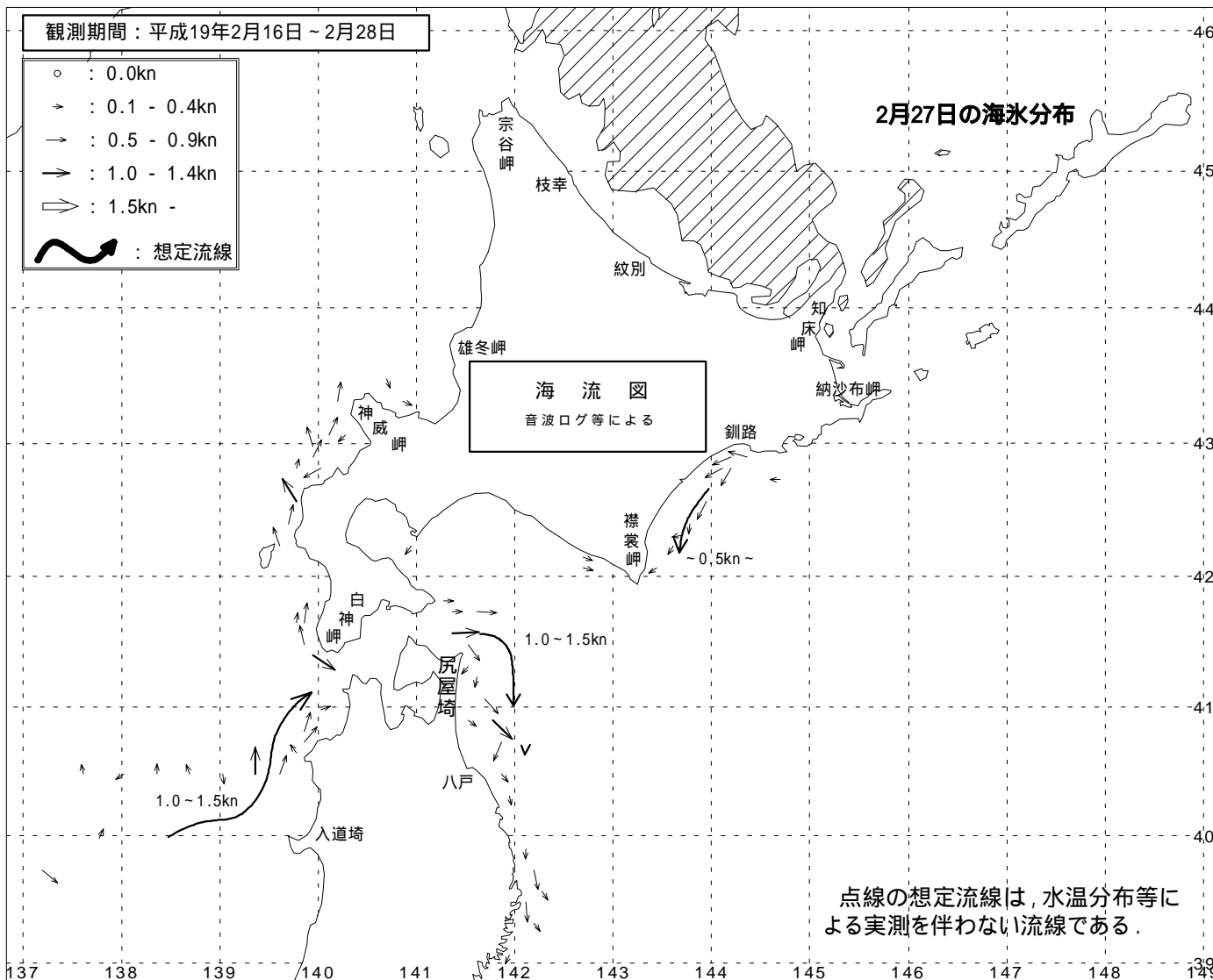
表面水温は、南西部沿岸で7~9 台、北西部沿岸で5~6 台である。

【流水の状況】

最新の流水情報は、流水情報センターホームページ
URL(<http://www1.kaiho.mlit.go.jp/KAN1/1center.html>)
をご覧ください。

【資料出所】

防衛省
北海道立釧路水産試験場
(社)漁業情報サービスセンター
海上保安庁
気象衛星NOAA



第一管区海上保安本部
海洋情報部海洋調査課

【問合せ先】

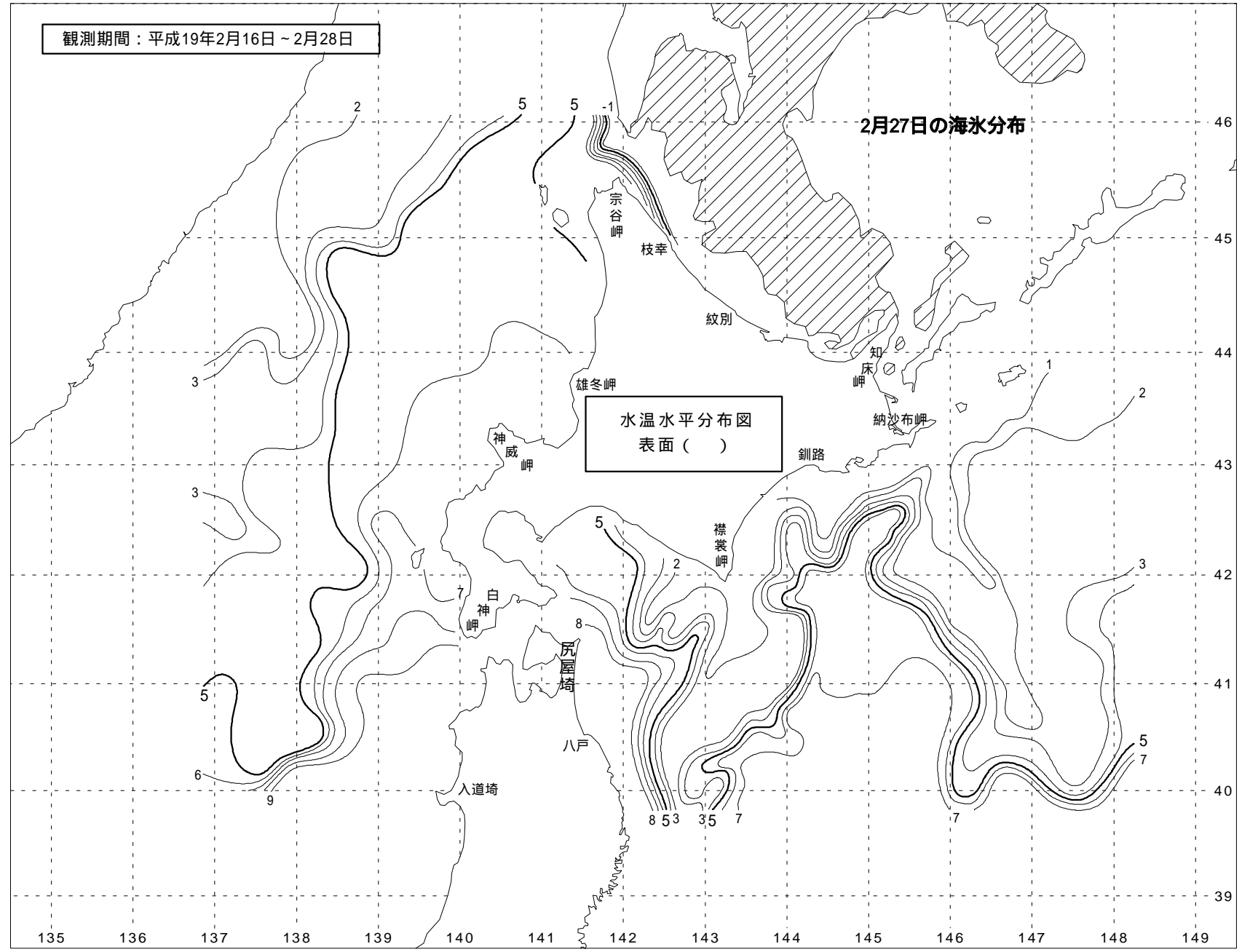
TEL: 0134-27-0118(内線2536)

E-mail kaisyo1@jodc.go.jp

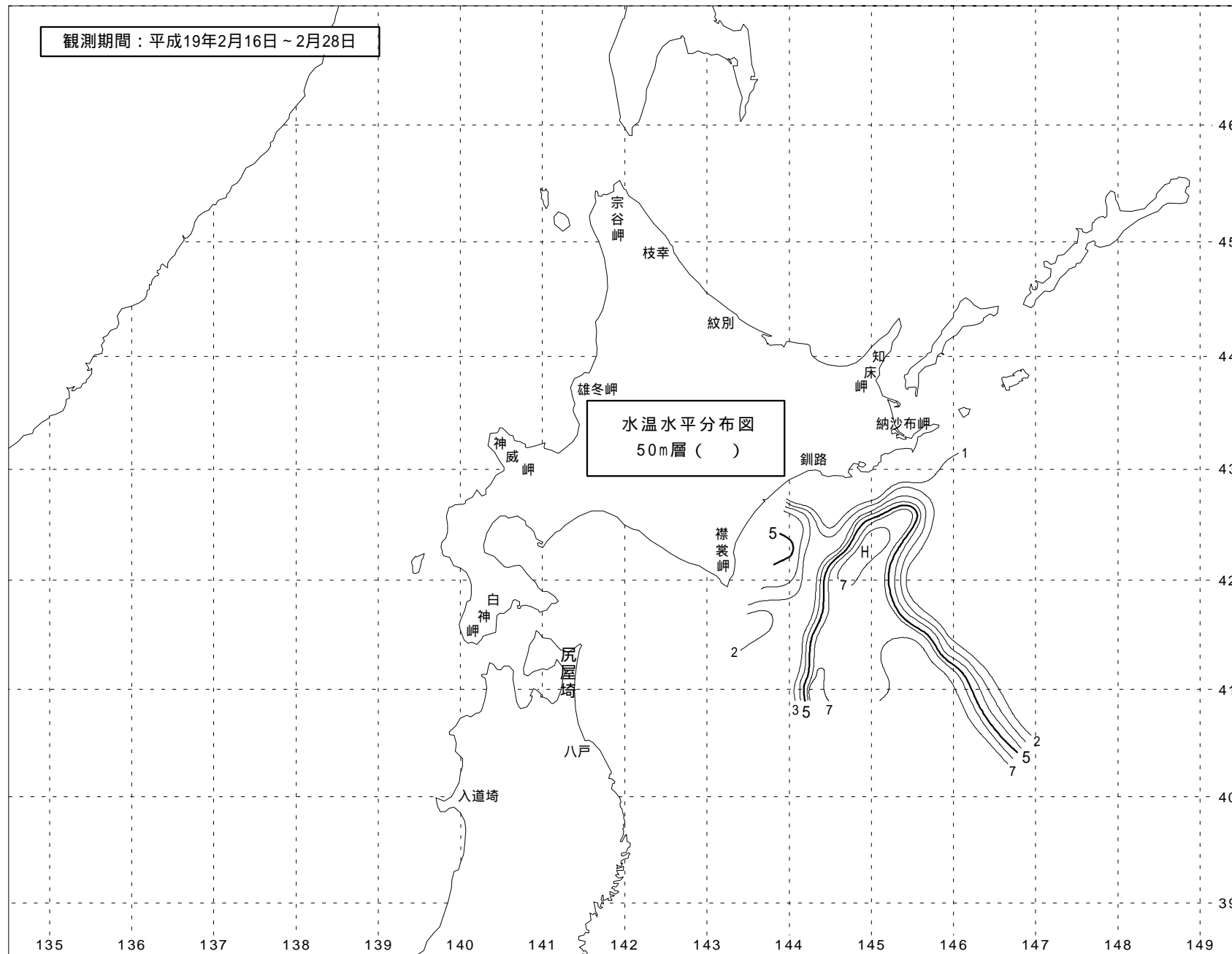
観測期間：平成19年2月16日～2月28日

2月27日の海水分布

水温水平分布図
表面 ()



観測期間：平成19年2月16日～2月28日



水温水平分布図
50m層()

観測期間：平成19年2月16日～2月28日

