

# 第一管区海洋速報



平成20年第1号(1月16日発行)

第一管区海上保安本部

## 【海況】

・太平洋  
 東部沿岸域の表面水温は3~6 台,西部沿岸域は表面水温6~9 台である.

## ・日本海

南西部沿岸の表面水温は,8~11 台,北西部沿岸の表面水温は,資料がないため不明.

## ・オホーツク海

宗谷岬付近の表面水温は1~2 台である.

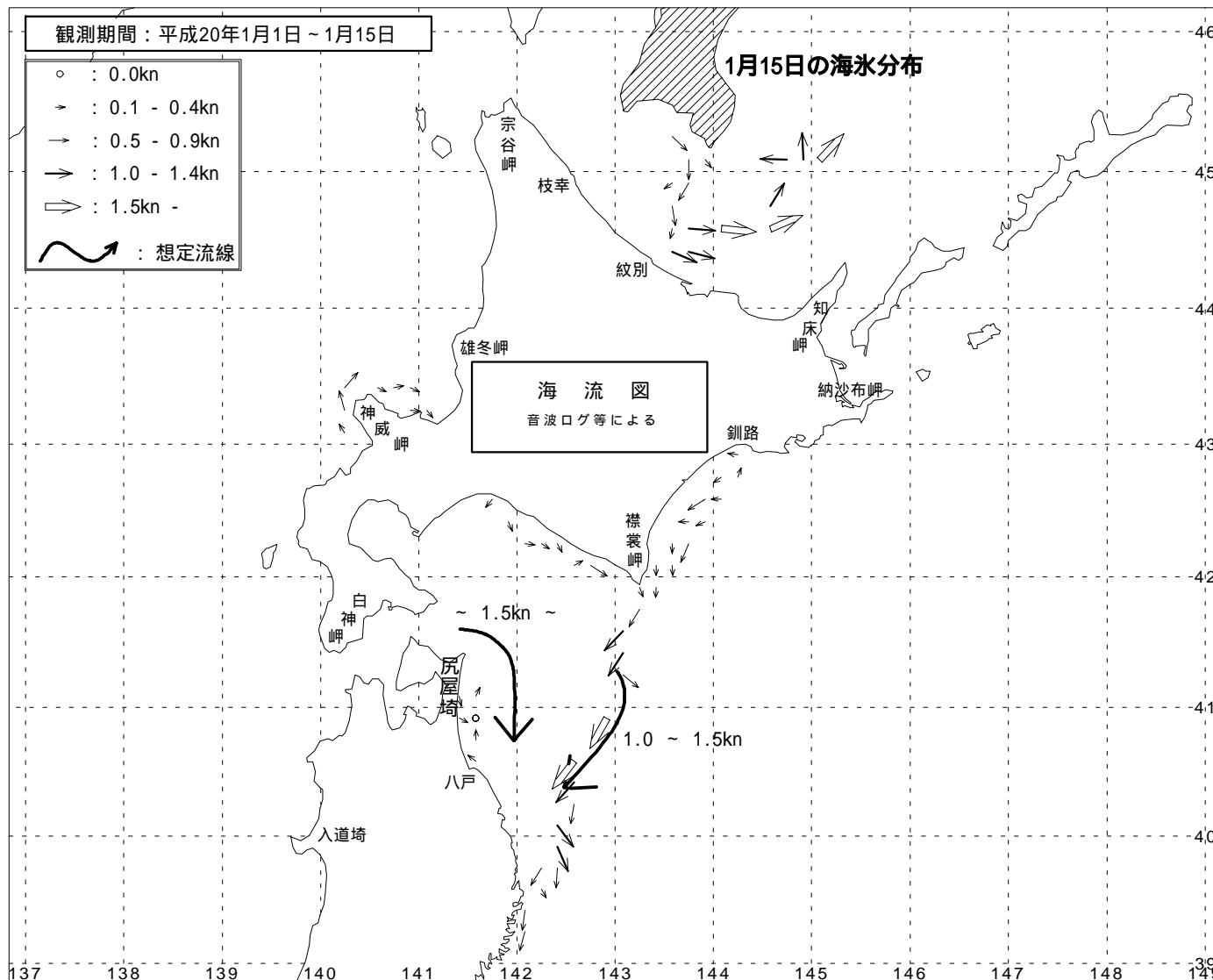
## 【流水の状況(1月15日)】

紋別の北北東約1000km付近まで南下している.

最新の海水情報は,海水情報センター  
<http://www1.kaiho.mlit.go.jp/KAN1/1center.html>  
 をご覧下さい。

## 【資料出所】

防衛省  
 気象庁  
 (社)漁業情報サービスセンター  
 海上保安庁  
 気象衛星NOAA

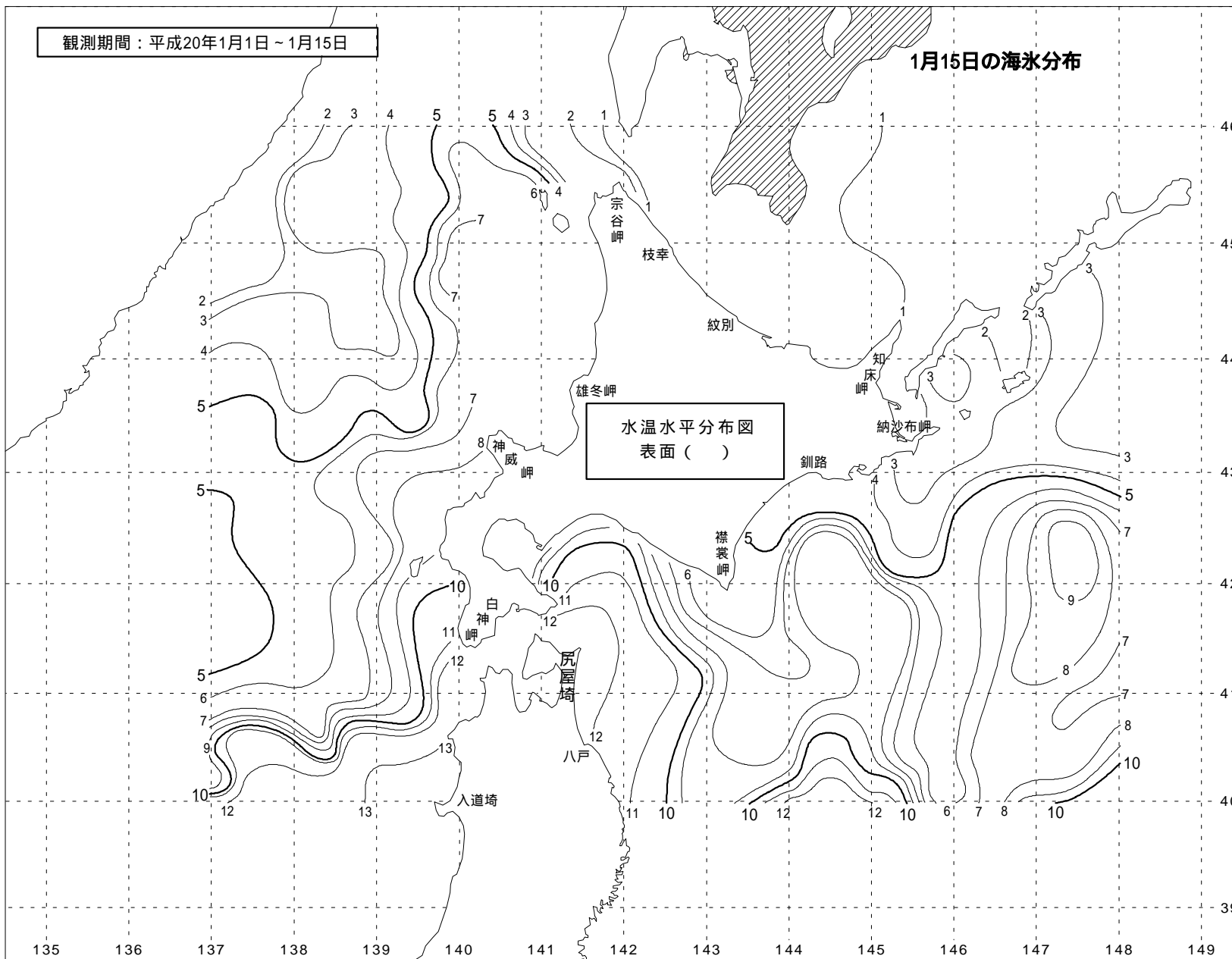


第一管区海上保安本部  
 海洋情報部海洋調査課  
 【問合せ先】  
 TEL: 0134-27-0118(内線2536)  
 E-mail kaisyo1@jodc.go.jp

観測期間：平成20年1月1日～1月15日

1月15日の海水分布

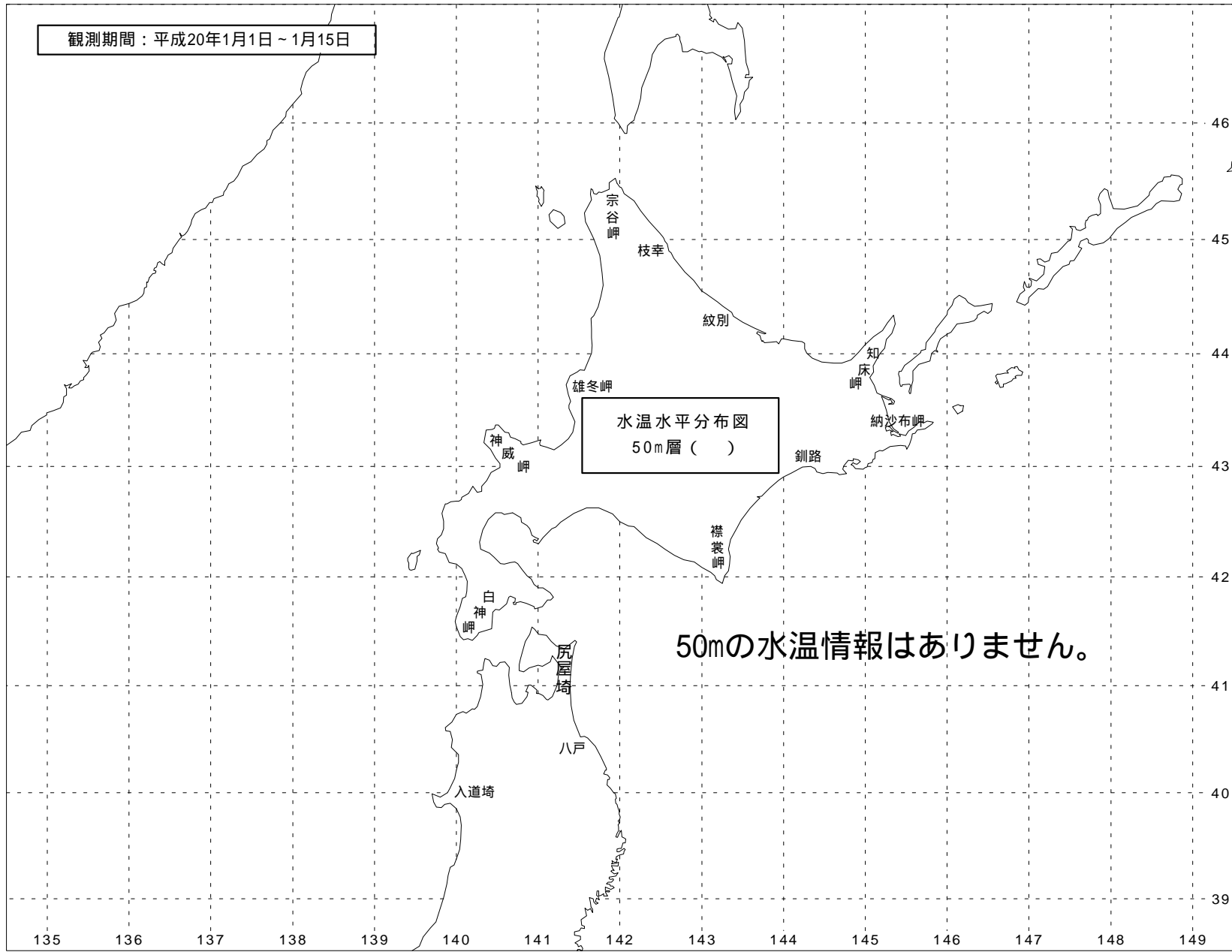
水温水平分布図  
表面 ( )



観測期間：平成20年1月1日～1月15日

水温水平分布図  
50m層 ( )

50mの水温情報はありません。



観測期間：平成20年1月1日～1月15日

水温水平分布図  
100m層 ( )

100mの水温情報はありません。

