

# 第一管区海洋速報



平成20年第2号(2月4日発行)

第一管区海上保安本部

## 【海況】

・太平洋  
 東部沿岸域の表面水温は0~1 台、西部沿岸域は表面水温1~7 台である。

・日本海  
 南西部沿岸の表面水温は、5~8 台、北西部沿岸の表面水温は、2~5 台である。

・オホーツク海  
 宗谷岬付近の表面水温は0~1 台である。

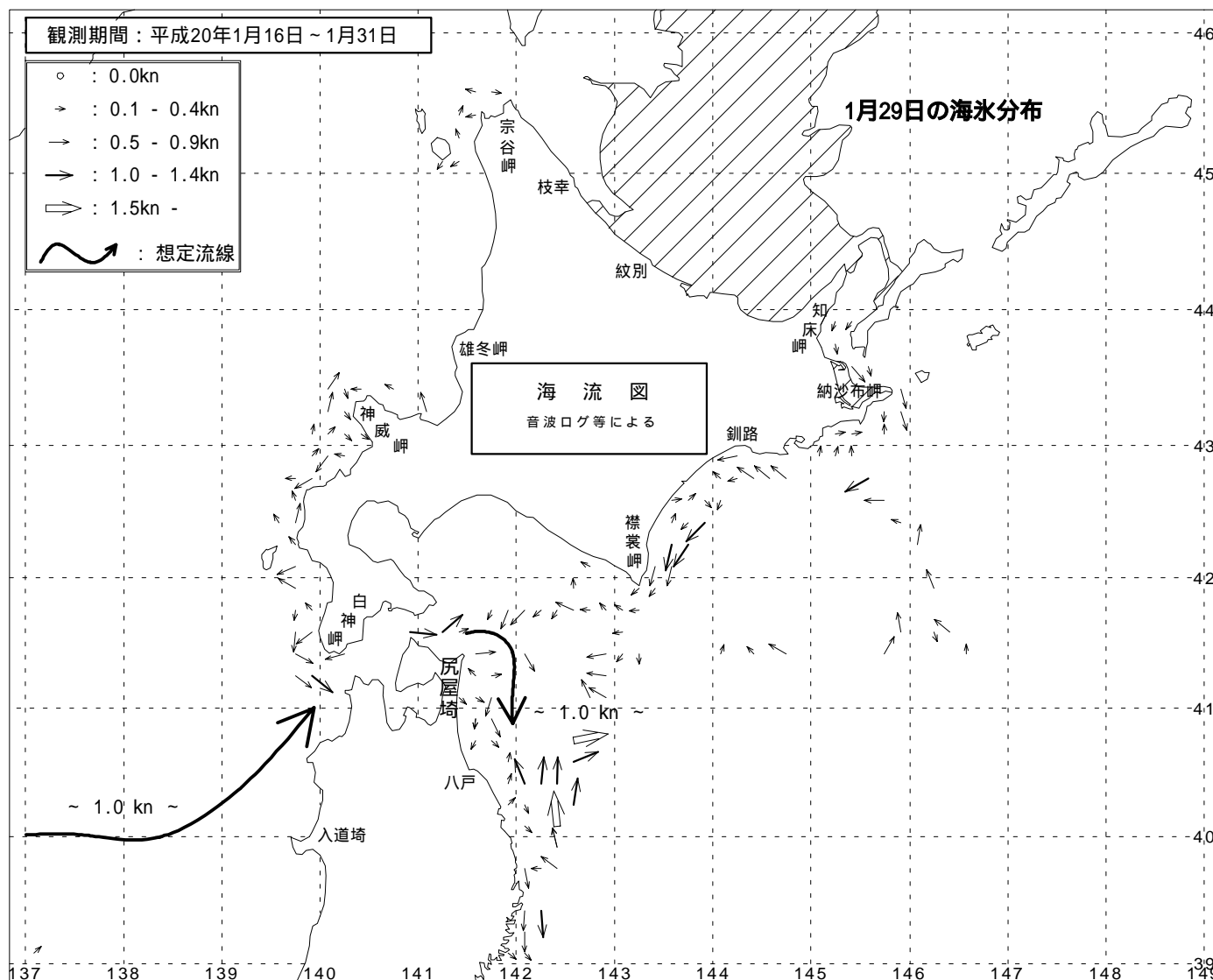
## 【流氷の状況(1月29日)】

雄武町から知床半島にかけて接岸している。

最新の海氷情報は、海氷情報センター  
<http://www1.kaiho.mlit.go.jp/KAN1/1center.html>  
 をご覧下さい。

## 【資料出所】

防衛省  
 気象庁  
 (社)漁業情報サービスセンター  
 海上保安庁  
 気象衛星NOAA  
 岩手県水産試験場



第一管区海上保安本部  
 海洋情報部海洋調査課

【問合せ先】

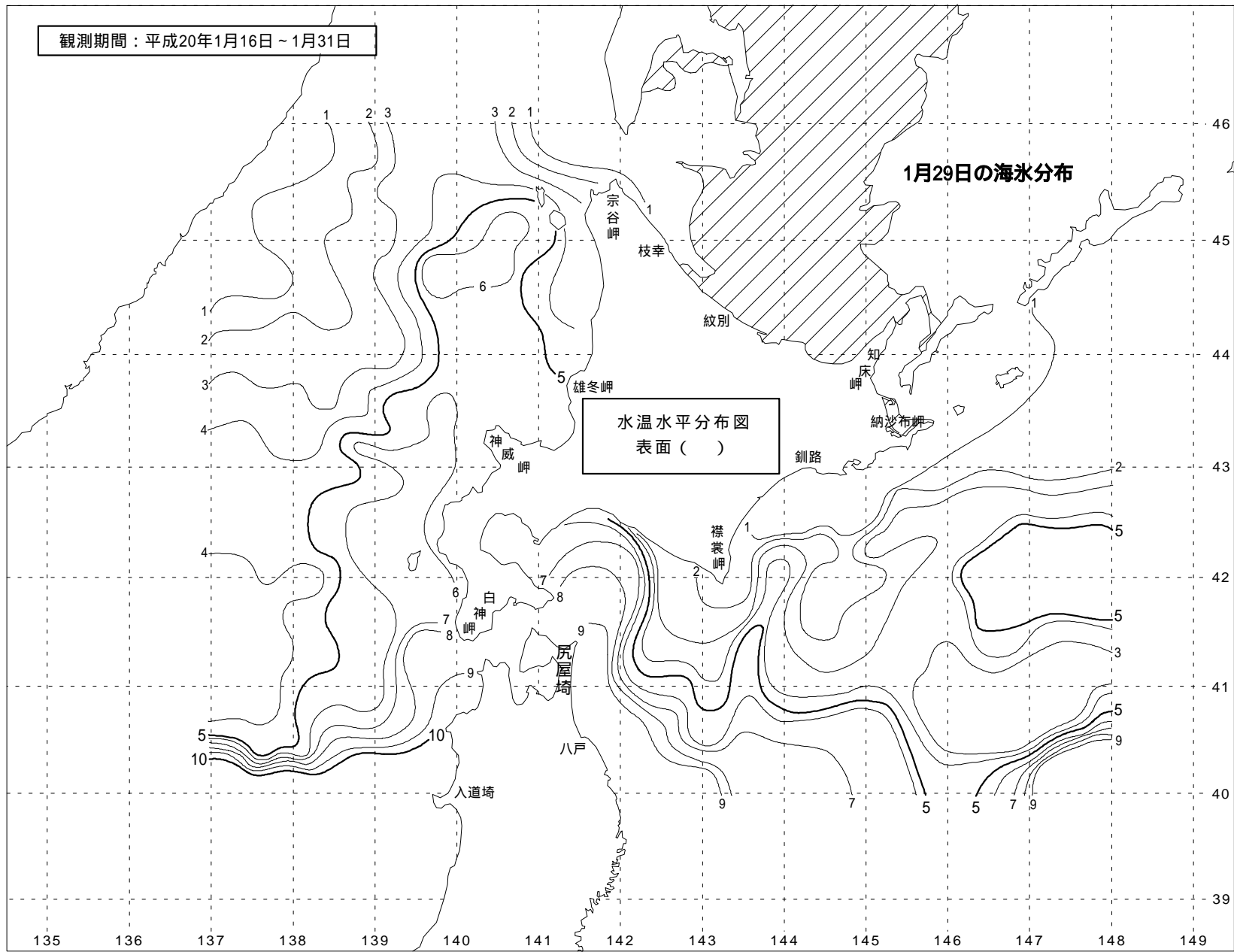
TEL: 0134-27-0118(内線2536)

E-mail kaisyoy1@jodc.go.jp

観測期間：平成20年1月16日～1月31日

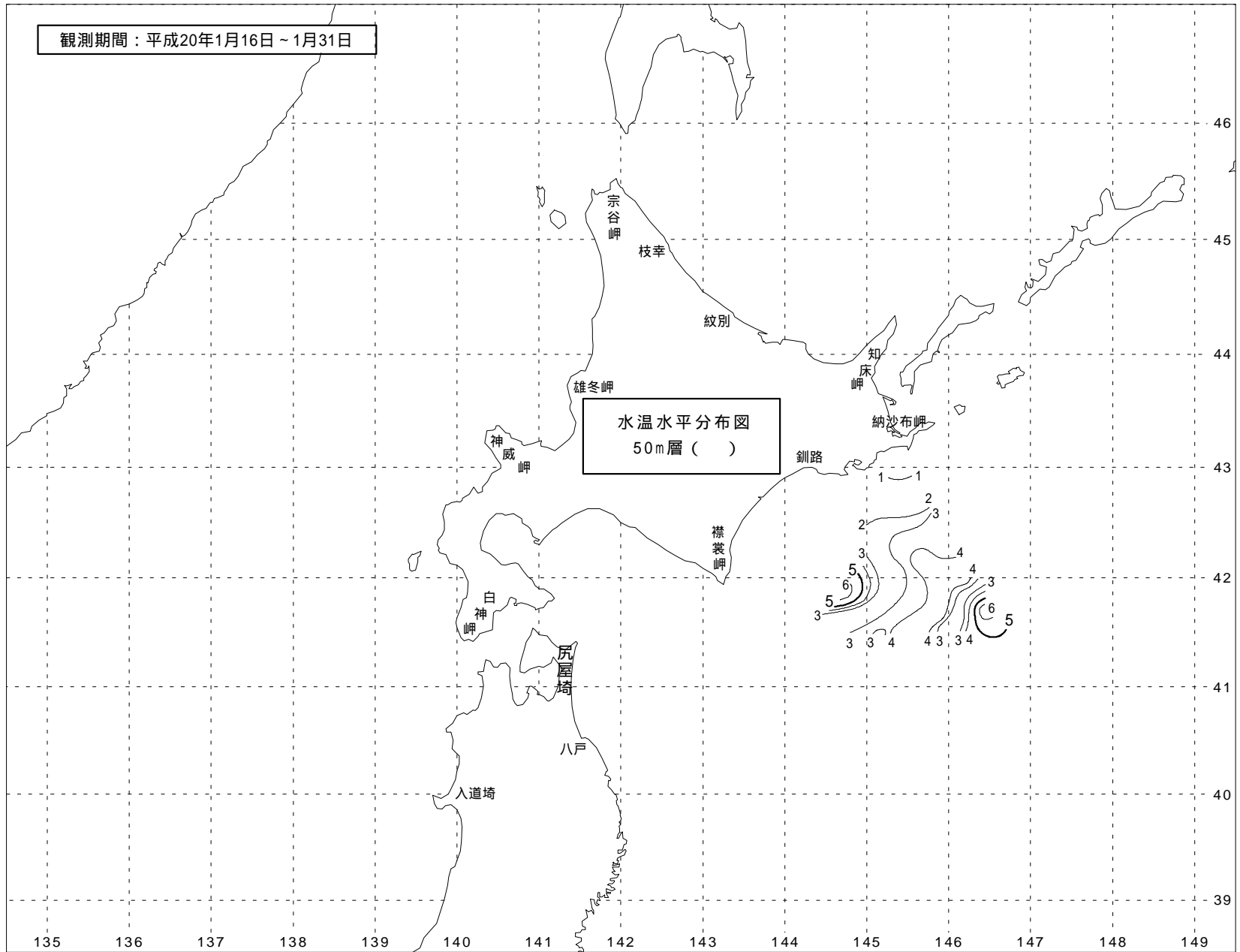
1月29日の海水分布

水温水平分布図  
表面 ( )



観測期間：平成20年1月16日～1月31日

水温水平分布図  
50m層 ( )



観測期間：平成20年1月16日～1月31日

水温水平分布図  
100m層( )

