

第一管区海洋速報



平成20年第5号(3月17日発行)

第一管区海上保安本部

【海況】

・太平洋
 東部沿岸域の表面水温は0 台,西部沿岸域は表面水温0~3 台である.

・日本海

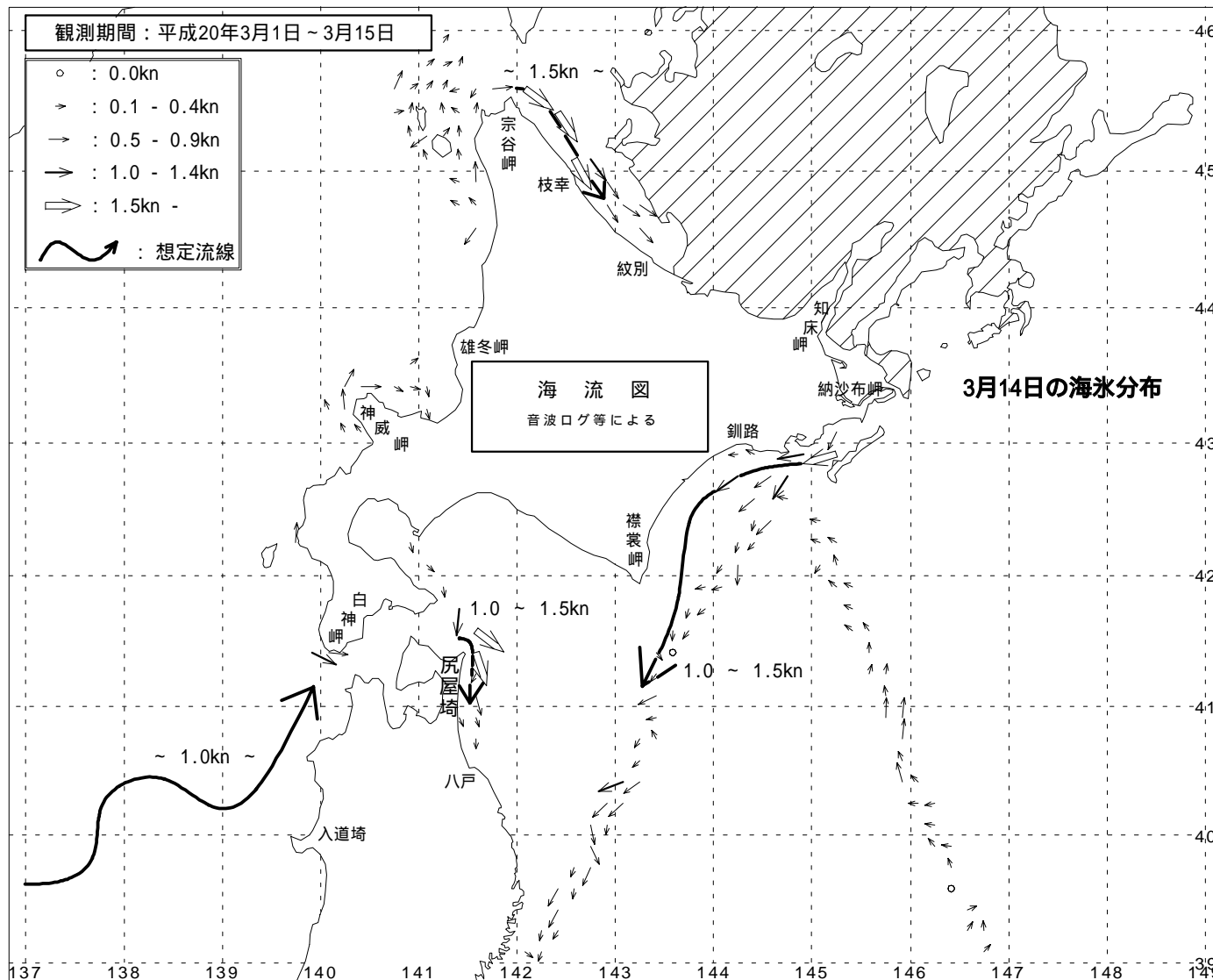
南西部沿岸の表面水温は,7~8 台,北西部沿岸の表面水温は,2~6 台である.
 ・宗谷岬から枝幸にかけての沿岸域に流速1.5ノット,表面水温1 台の南東流がある.

【流氷の状況】

最新の海水情報は,海水情報センター
<http://www1.kaiho.mlit.go.jp/KAN1/1center.html>
 をご覧下さい.

【資料出所】

防衛省
 気象庁
 (社)漁業情報サービスセンター
 海上保安庁
 北海道大学
 東北区水産研究所

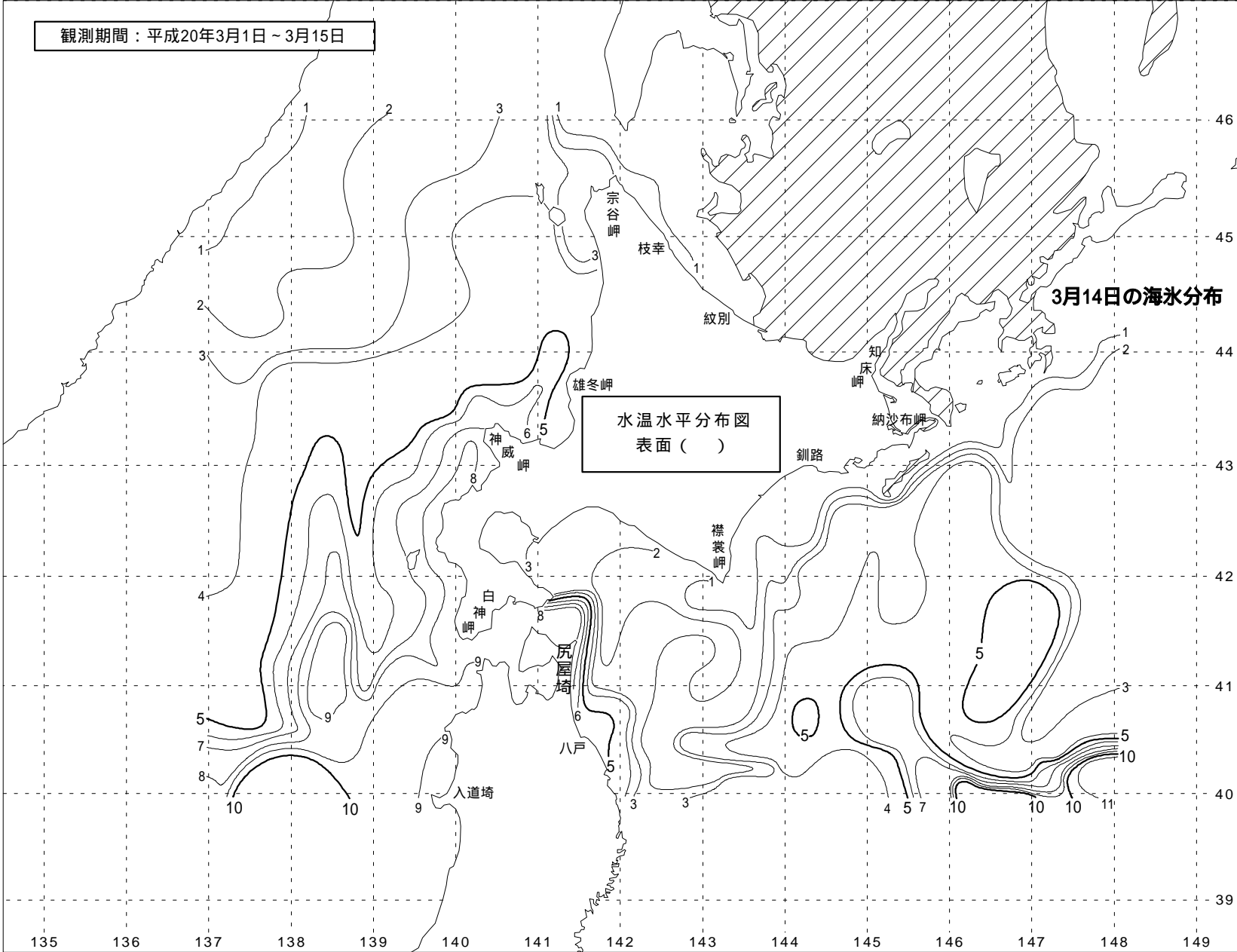


第一管区海上保安本部
 海洋情報部海洋調査課
 【問合せ先】
 TEL: 0134-27-0118(内線2536)
 E-mail kaisyo1@jodc.go.jp

観測期間：平成20年3月1日～3月15日

3月14日の海水分布

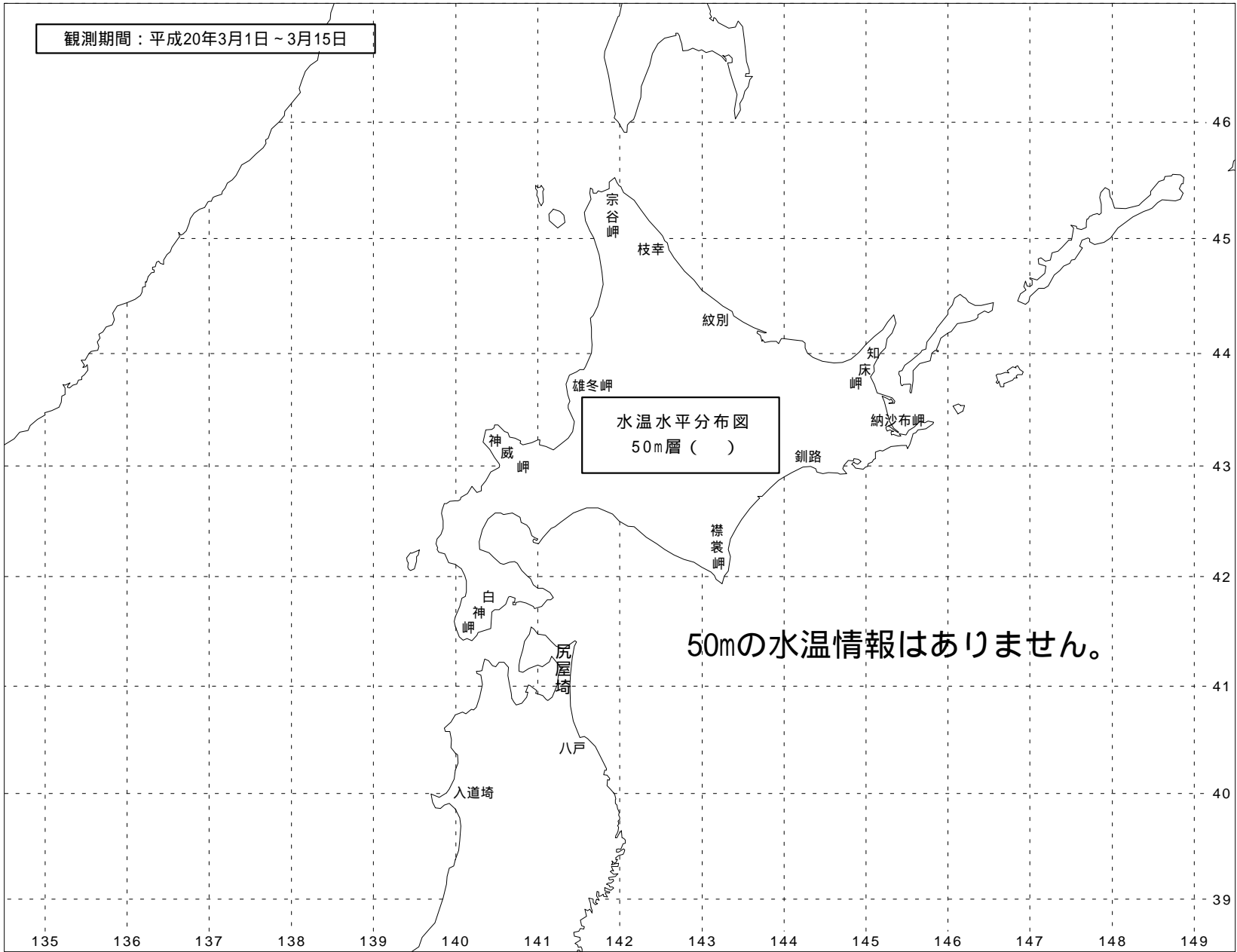
水温水平分布図
表面 ()



観測期間：平成20年3月1日～3月15日

水温水平分布図
50m層()

50mの水温情報はありません。



観測期間：平成20年3月1日～3月15日

水温水平分布図
100m層()

100mの水温情報はありません。

