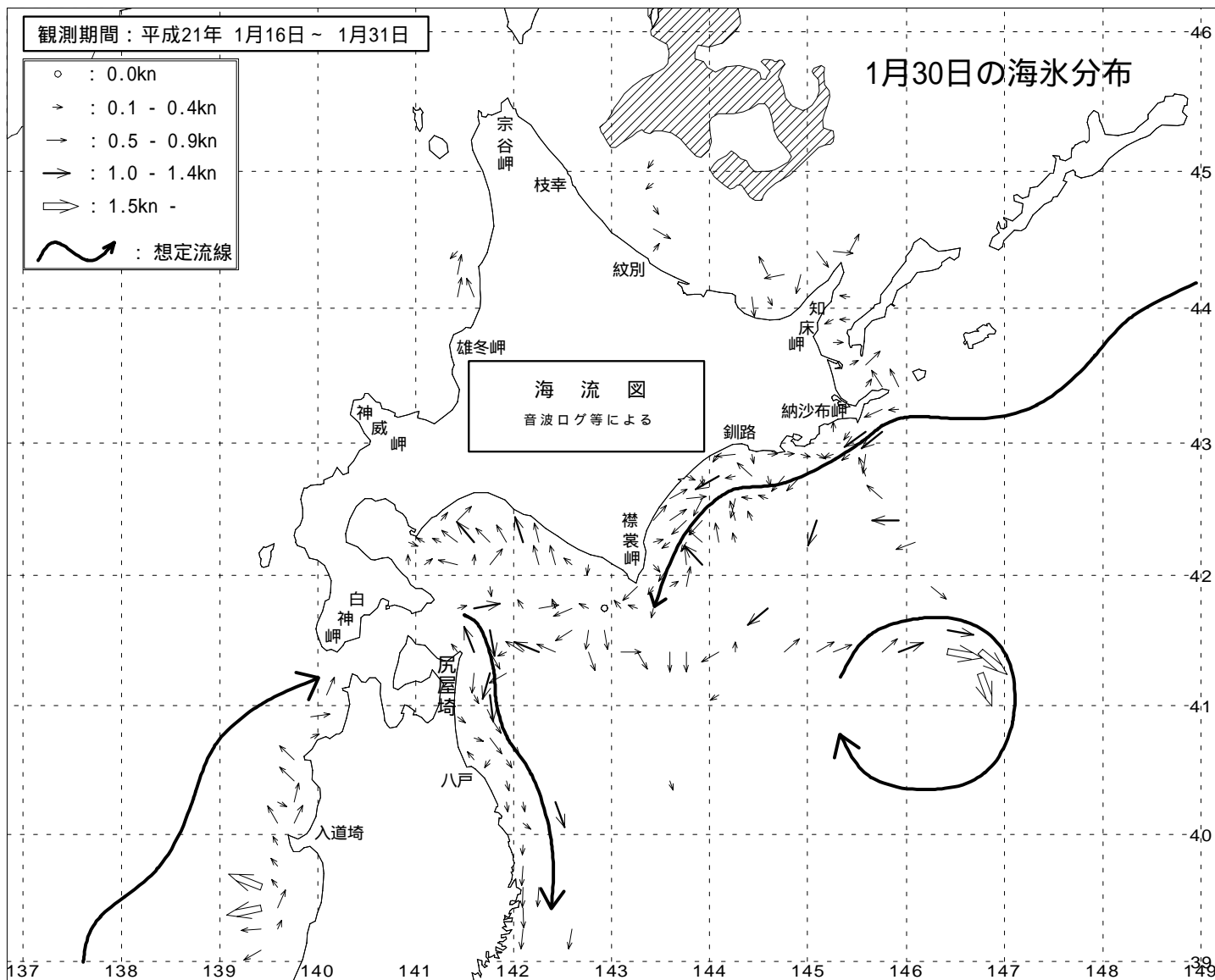


# 一管区海洋速報



平成21年第2号(2月3日発行)

第一管区海上保安本部

【海況】

・太平洋

東部沿岸域の表面水温は、1～3 台、西部沿岸域は表面水温は、3～5 台である。

津軽暖流域の表面水温は、10 台である。

・日本海

南西部沿岸の表面水温は、6～11 台、北西部沿岸の表面水温は、5～7 台である。

【流水の状況(1月30日)】

網走の北約90km付近まで南下している。

最新の海水情報は、海水情報センター  
<http://www1.kaiho.mlit.go.jp/KAN1/1center.html>  
 をご覧下さい。

【資料出所】

気象庁  
 (社)漁業情報サービスセンター  
 気象衛星NOAA  
 海上保安庁

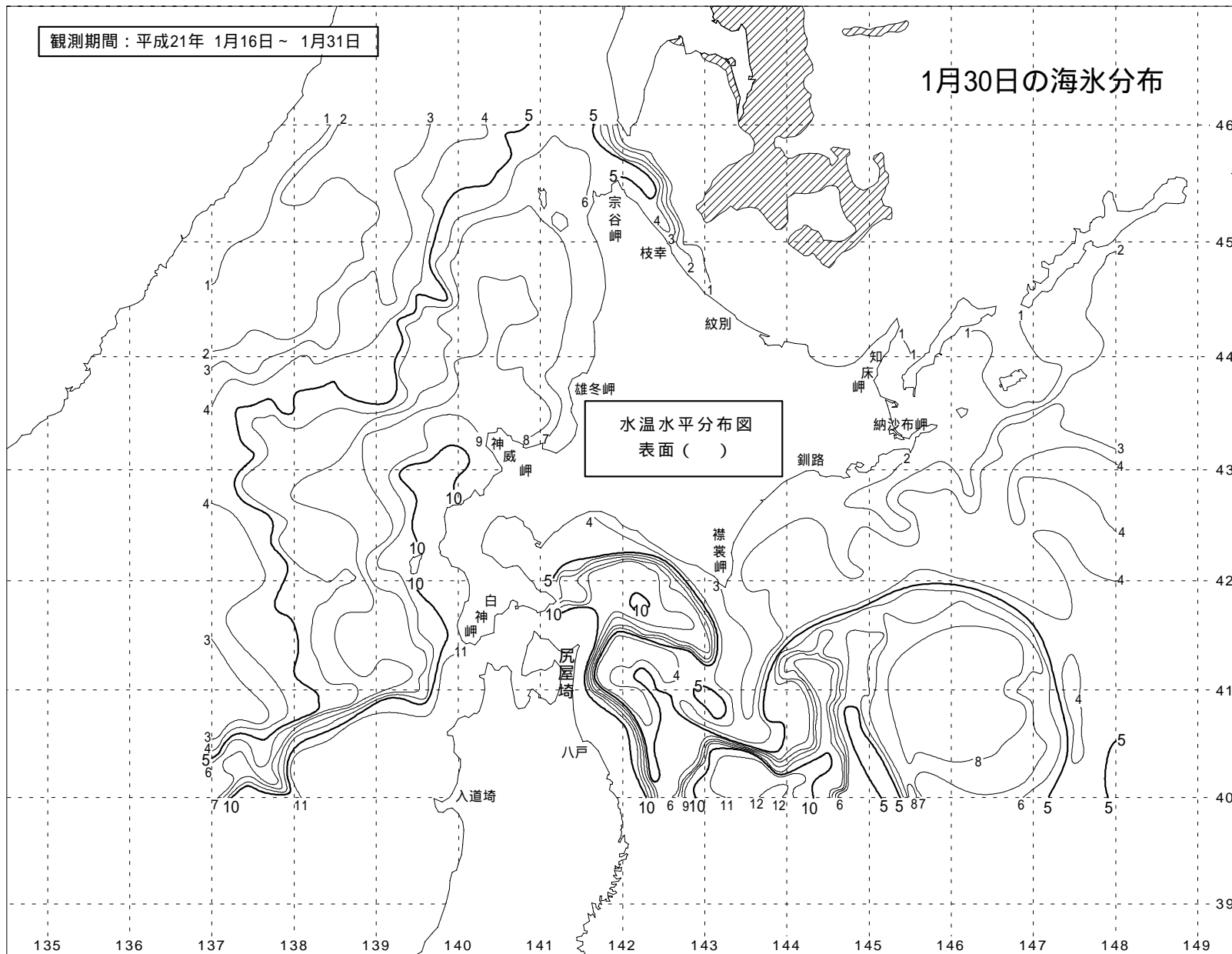
第一管区海上保安本部  
 海洋情報部海洋調査課

【問合せ先】

TEL: 0134-27-0118(内線2536)  
 E-mail kaisyo1@jodc.go.jp

観測期間：平成21年 1月16日～1月31日

1月30日の海水分布

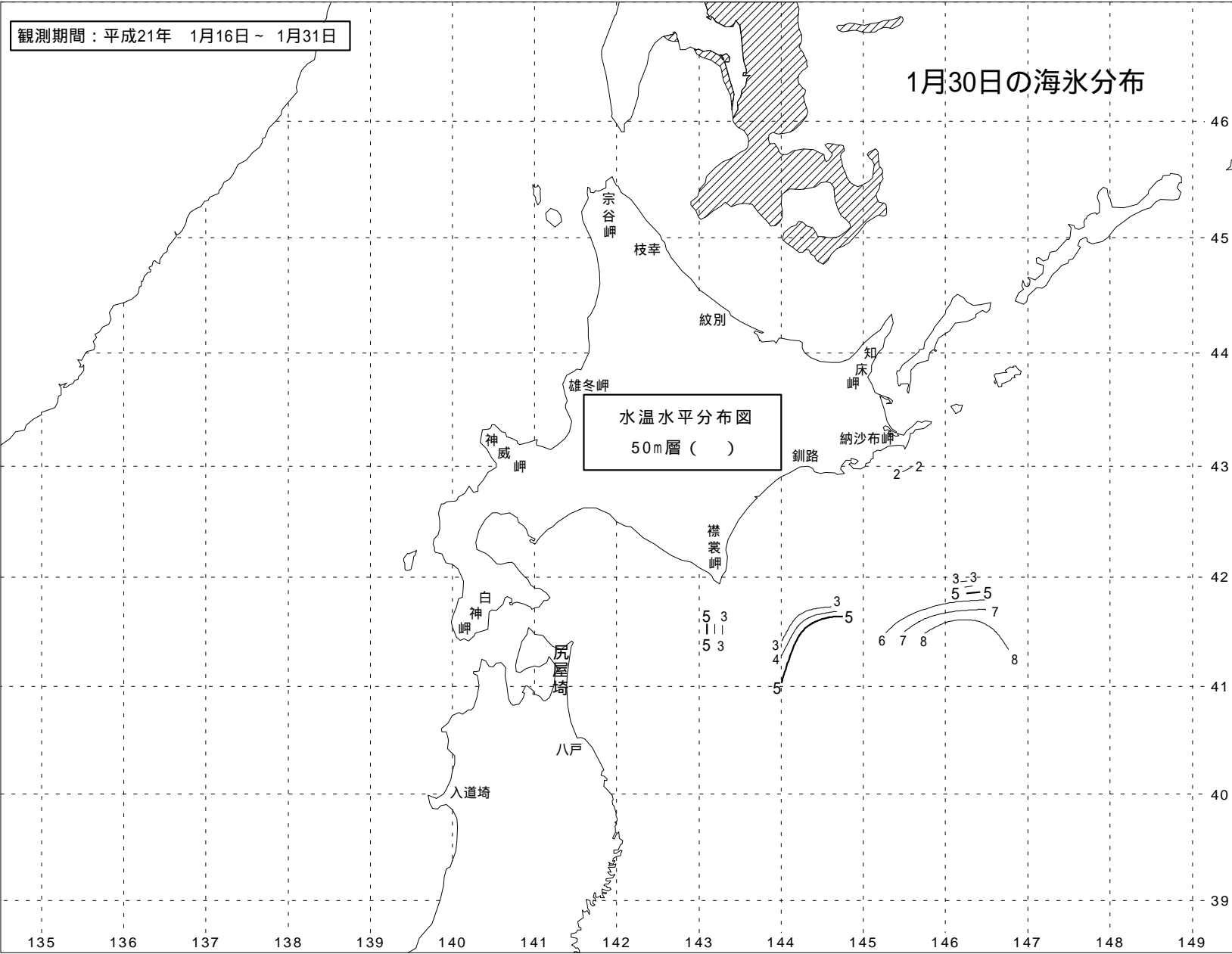


観測期間：平成21年 1月16日～1月31日

# 1月30日の海水分布

## 水温水平分布図

50m層 ( )



観測期間：平成21年 1月16日～ 1月31日

1月30日の海水分布

水温水平分布図  
100m層 ( )

