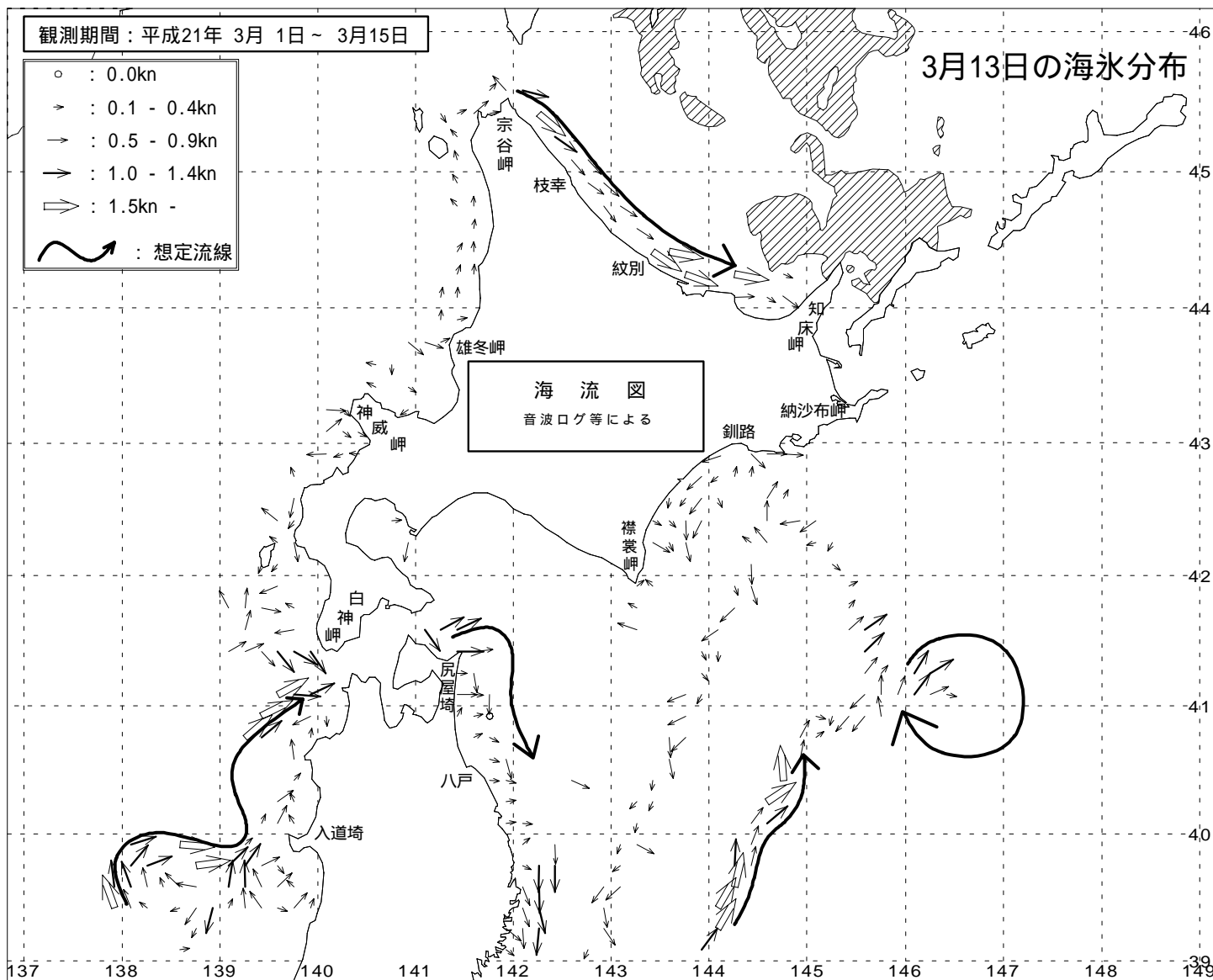


# 一管区海洋速報



平成21年第 5号( 3月17日発行)

第一管区海上保安本部

【海況】

・太平洋

東部沿岸域の表面水温は、0 台，西部沿岸域は表面水温は、1～4 台である。  
津軽暖流域の表面水温は、5～7 台である。

・日本海

南西部沿岸の表面水温は、3～7 台、北西部沿岸の表面水温は、2～3 台である。

【流水の状況(3月13日)】

知床岬と国後島の一部に流水が接岸している。

最新の海水情報は、海水情報センター

<http://www1.kaiho.mlit.go.jp/KAN1/1center.html>  
をご覧ください。

【資料出所】

気象庁

(社)漁業情報サービスセンター

若鷹丸

気象衛星NOAA

海上保安庁

第一管区海上保安本部  
海洋情報部海洋調査課

【問合せ先】

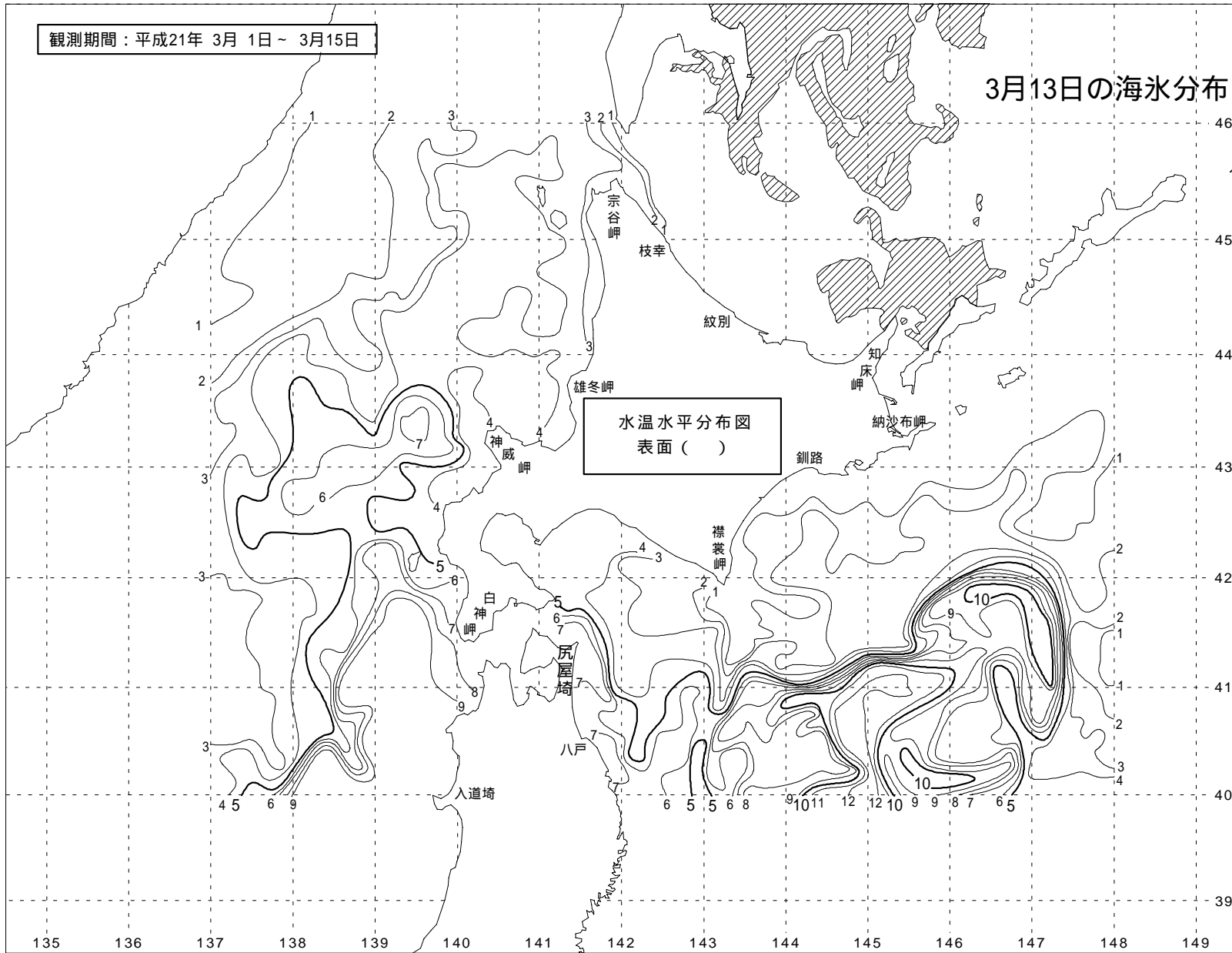
TEL: 0134-27-0118(内線2536)

E-mail kaisyo1@jodc.go.jp

観測期間：平成21年 3月 1日～ 3月15日

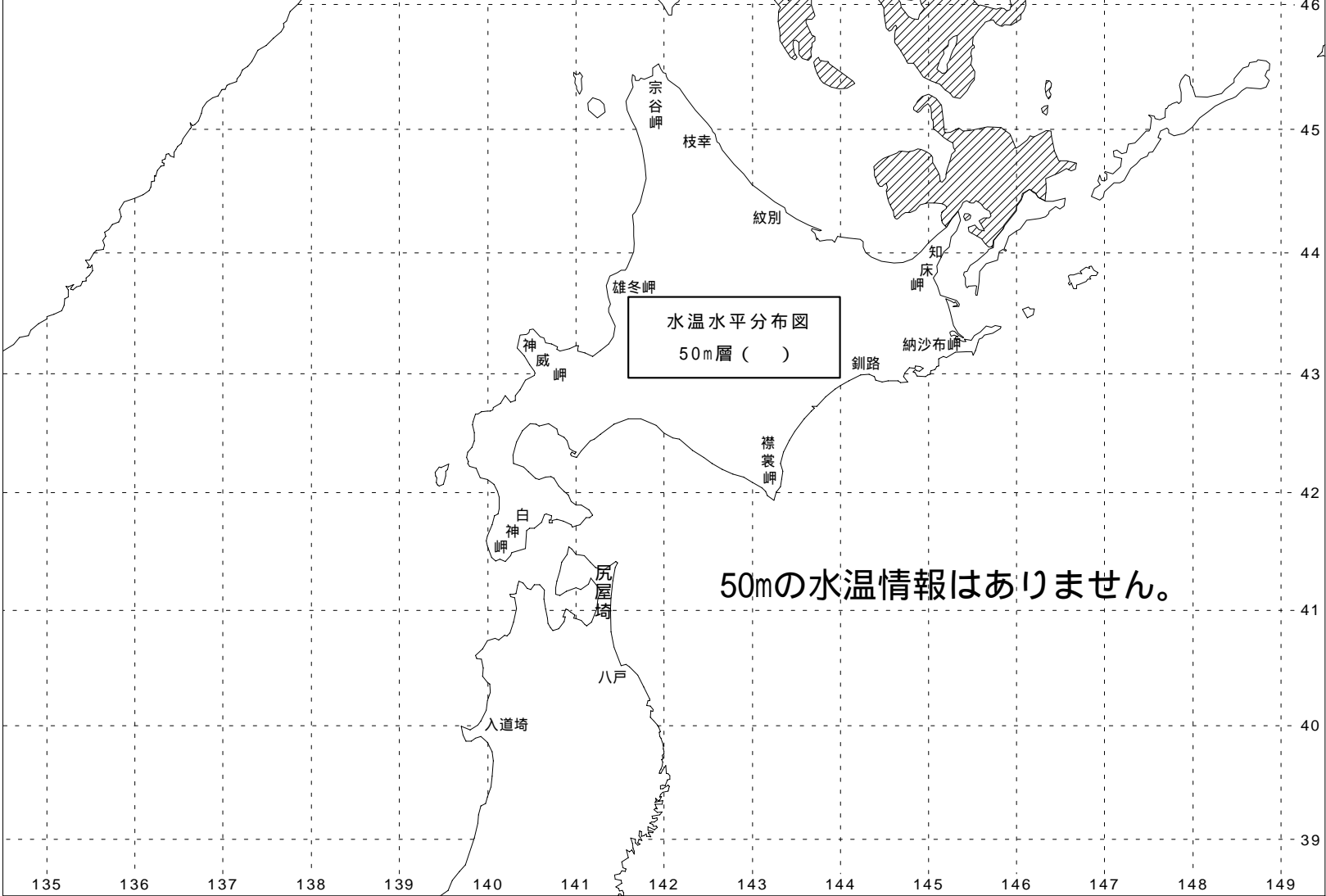
3月13日の海水分布

水温水平分布図  
表面 ( )



観測期間：平成21年 3月 1日 ~ 3月15日

3月13日の海水分布



135 136 137 138 139 140 141 142 143 144 145 146 147 148 149

46  
45  
44  
43  
42  
41  
40  
39

観測期間：平成21年 3月 1日～ 3月15日

3月13日の海水分布

水温水平分布図  
100m層 ( )

100mの水温情報はありません。

