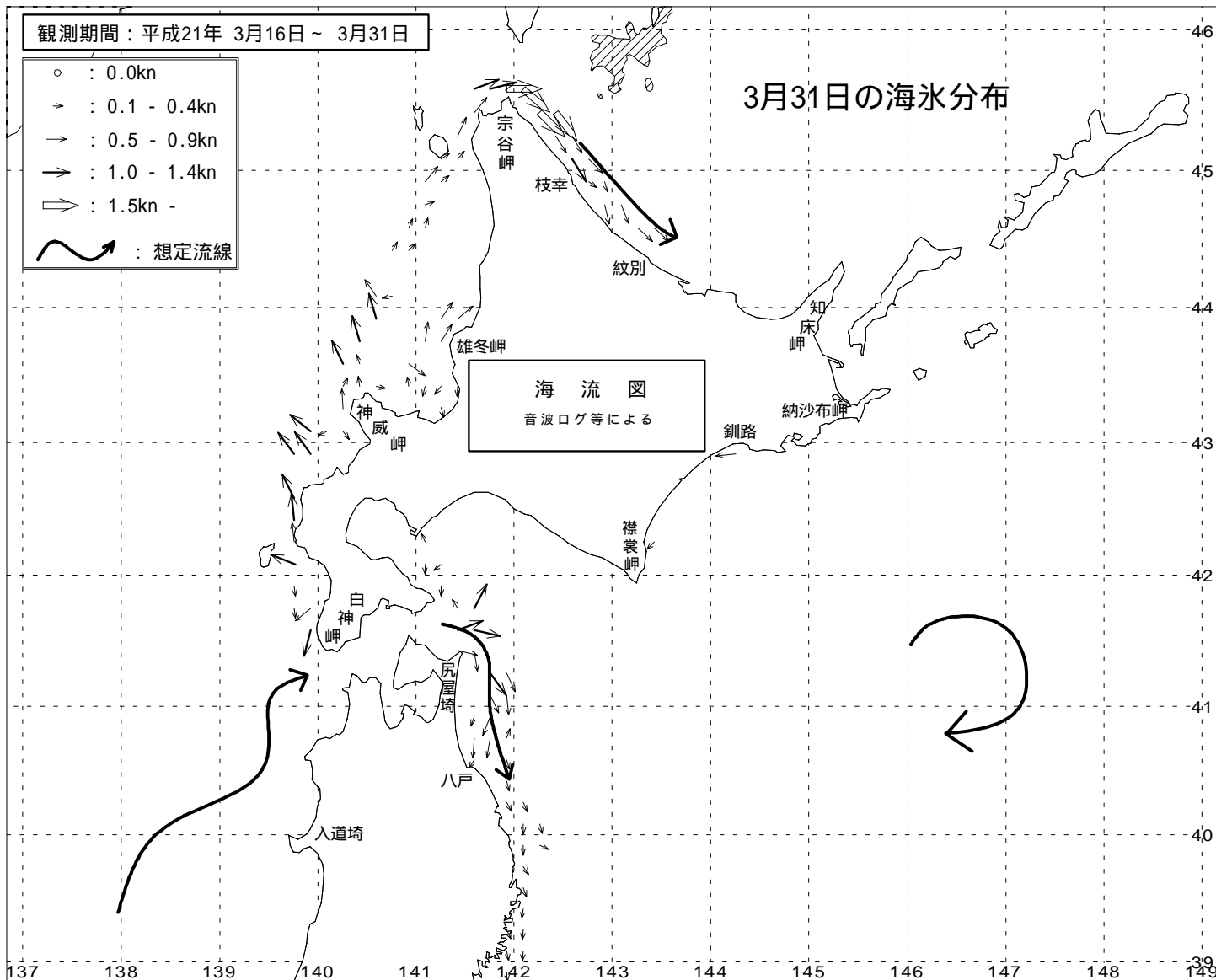


一管区海洋速報



平成21年第 6号(4月 2日発行)

第一管区海上保安本部

【海況】

・太平洋

東部沿岸域の表面水温は、0～2 台、西部沿岸域は表面水温は、2～7 台である。
津軽暖流域の表面水温は、8 台である。

・日本海

南西部沿岸の表面水温は、5～8 台、北西部沿岸の表面水温は、3～5 台である。

【流水の状況(3月31日)】

紋別の北約130km付近に流水がある。

最新の海水情報は、海水情報センター
<http://www1.kaiho.mlit.go.jp/KAN1/1center.html>
 をご覧下さい。

【資料出所】

気象庁
 (社)漁業情報サービスセンター
 気象衛星NOAA
 海上保安庁

第一管区海上保安本部
 海洋情報部海洋調査課

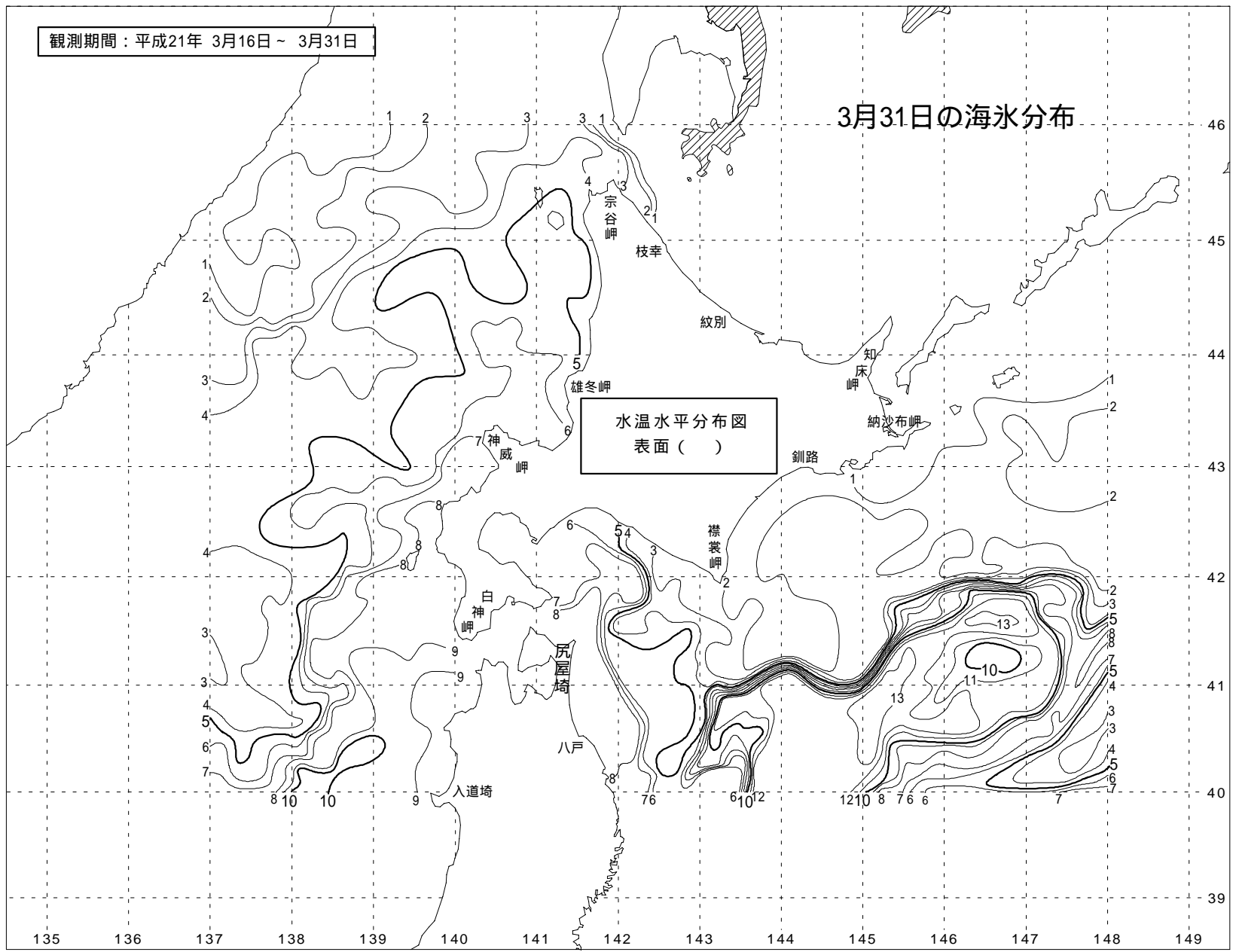
【問合せ先】

TEL: 0134-27-0118(内線2536)
 E-mail kaisyo1@jodc.go.jp

観測期間：平成21年 3月16日～ 3月31日

3月31日の海水分布

水温水平分布図
表面 ()

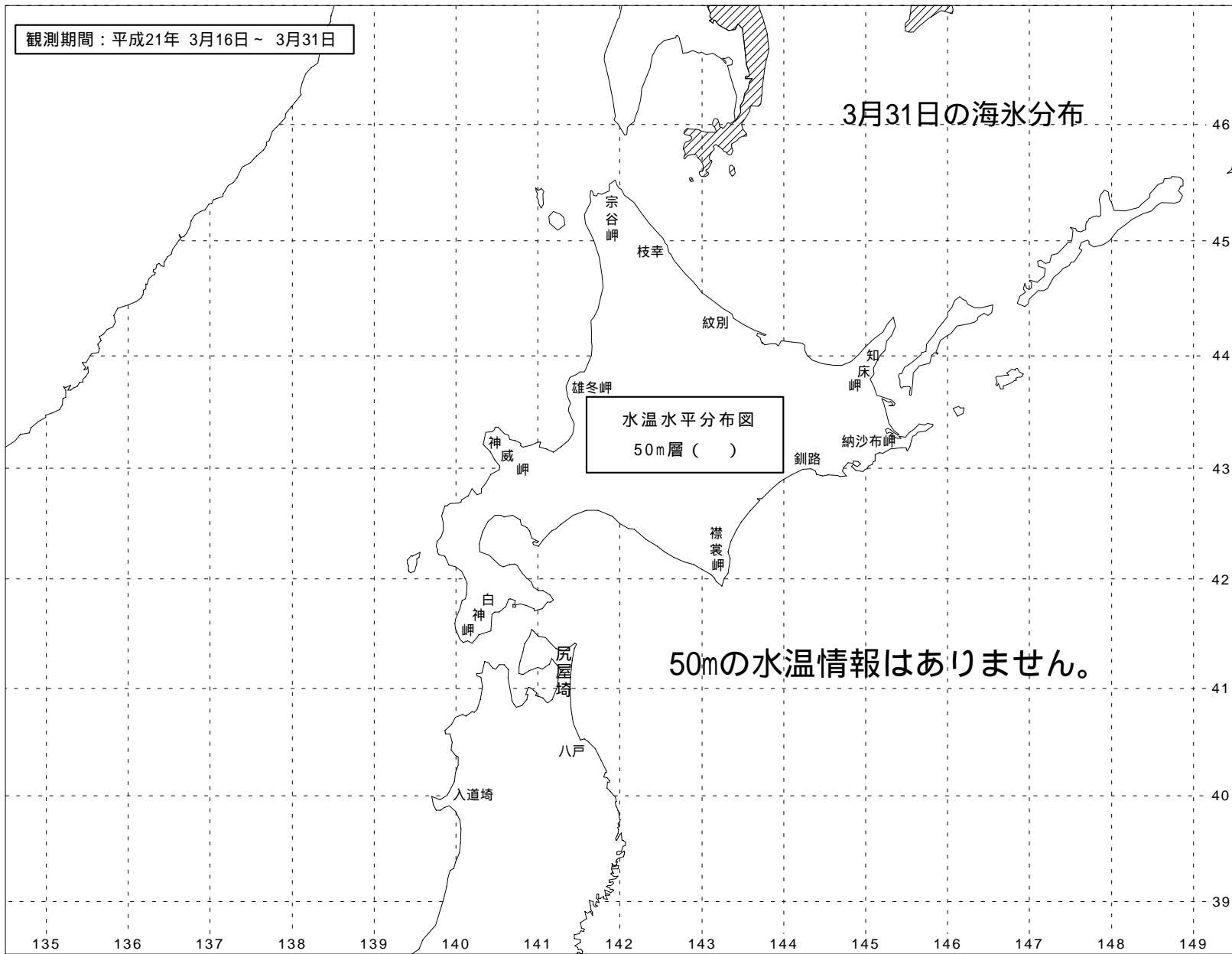


観測期間：平成21年 3月16日～ 3月31日

3月31日の海水分布

水温水平分布図
50m層 ()

50mの水温情報はありません。



観測期間：平成21年 3月16日～ 3月31日

3月31日の海水分布

水温水平分布図
100m層()

100mの水温情報はありません。

