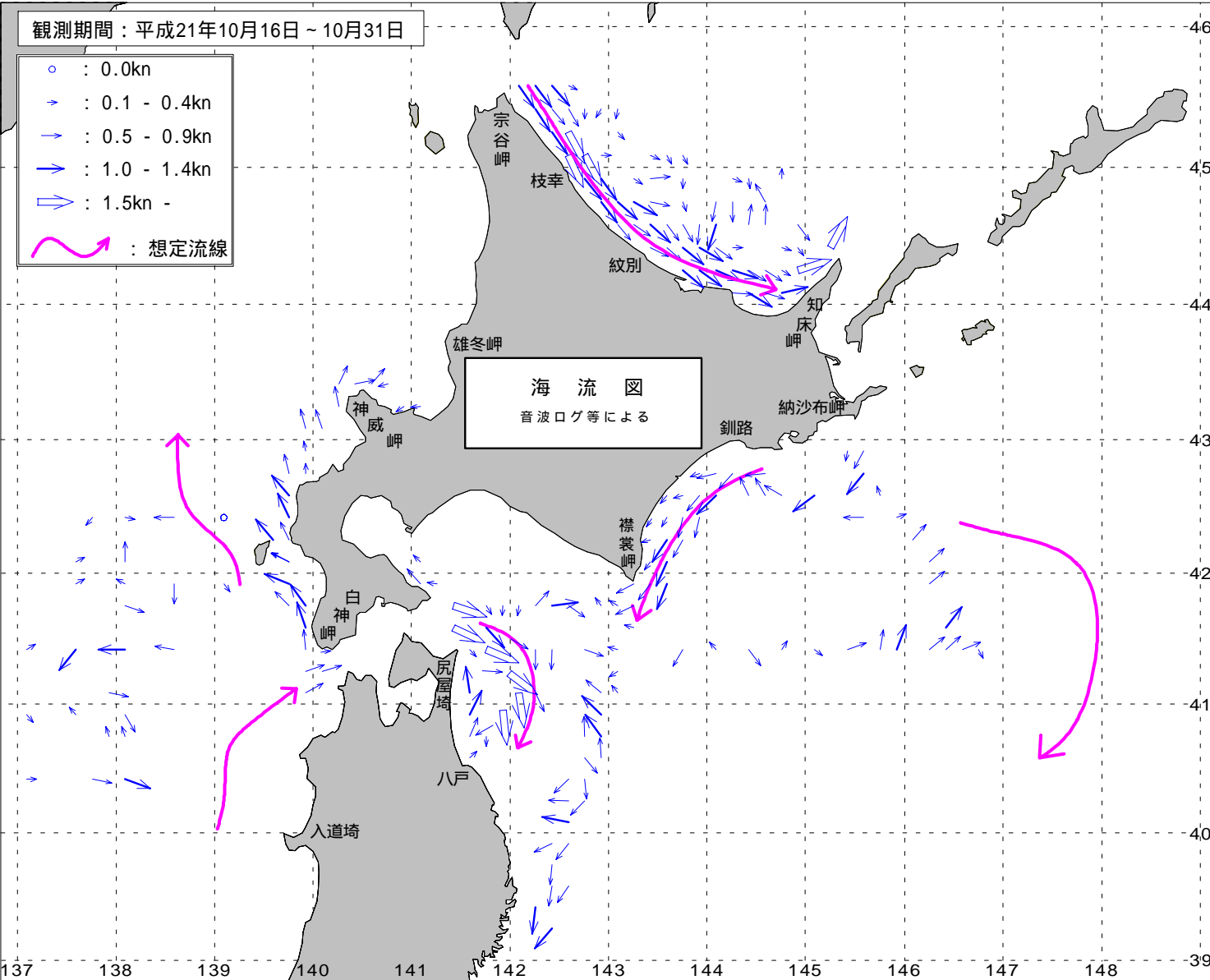


第一管区海洋速報

観測期間：平成21年10月16日～10月31日

- : 0.0kn
- : 0.1 - 0.4kn
- : 0.5 - 0.9kn
- : 1.0 - 1.4kn
- : 1.5kn -
- 〰 : 想定流線



平成21年第20号 (11月 4日発行)

第一管区海上保安本部

【海況】

・太平洋

東部沿岸域の表面水温は、12 台、西部沿岸域は表面水温は、12～14 台である。
津軽暖流域の表面水温は、17～18 台である。

・日本海

南西部沿岸の表面水温は、15～18 台、北西部沿岸の表面水温は、15 台である。

【資料出所】

気象庁

(社)漁業情報サービスセンター

気象衛星NOAA

北辰丸

清風丸

高風丸

海上保安庁

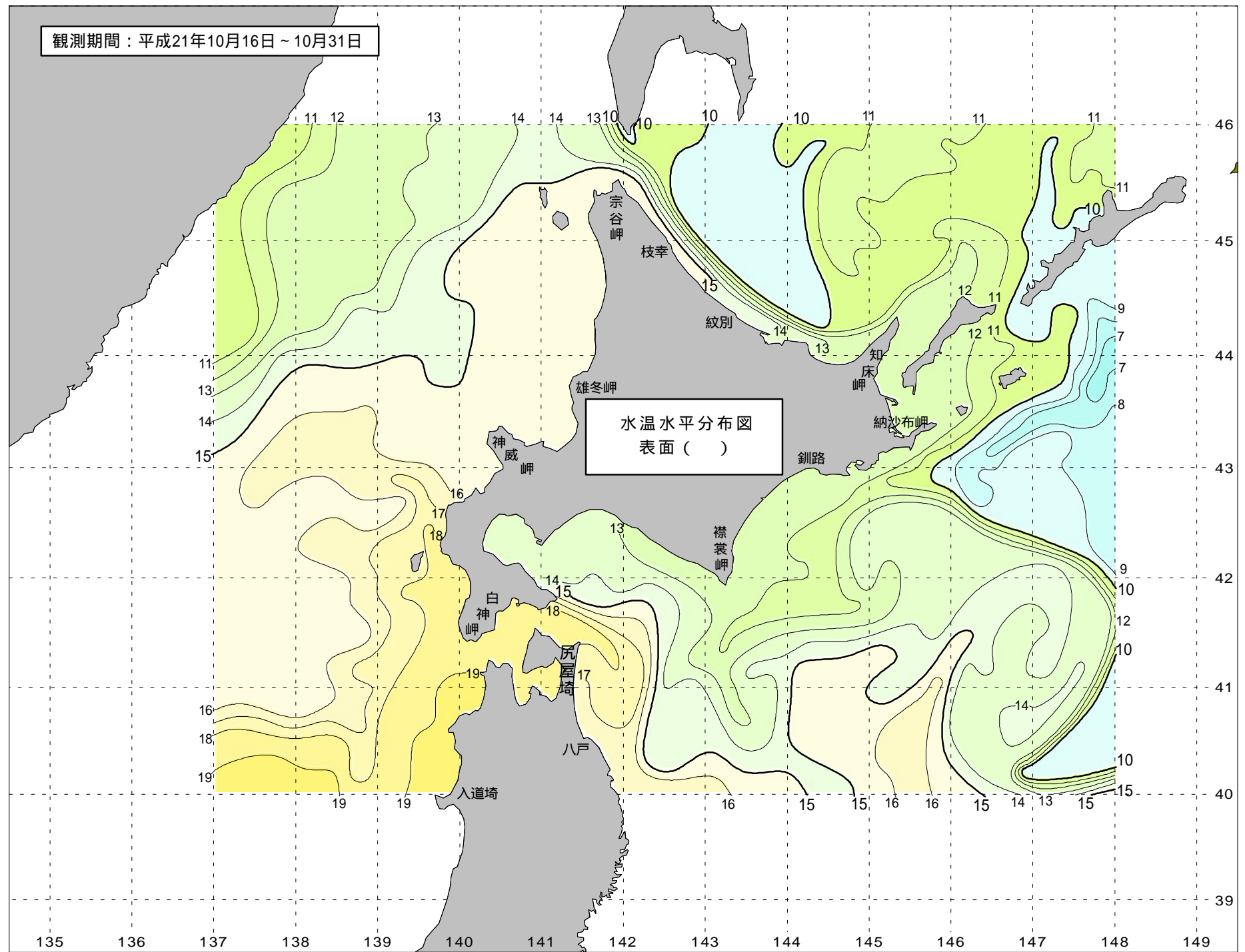
【問合せ先】

第一管区海上保安本部
海洋情報部海洋調査課

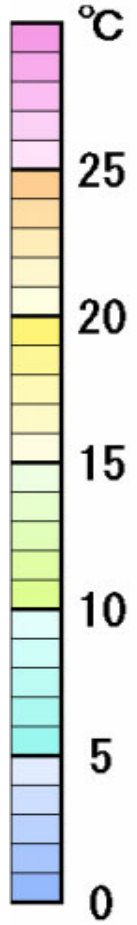
TEL: 0134-27-0118(内線2536)

E-mail kaisyo1@jodc.go.jp

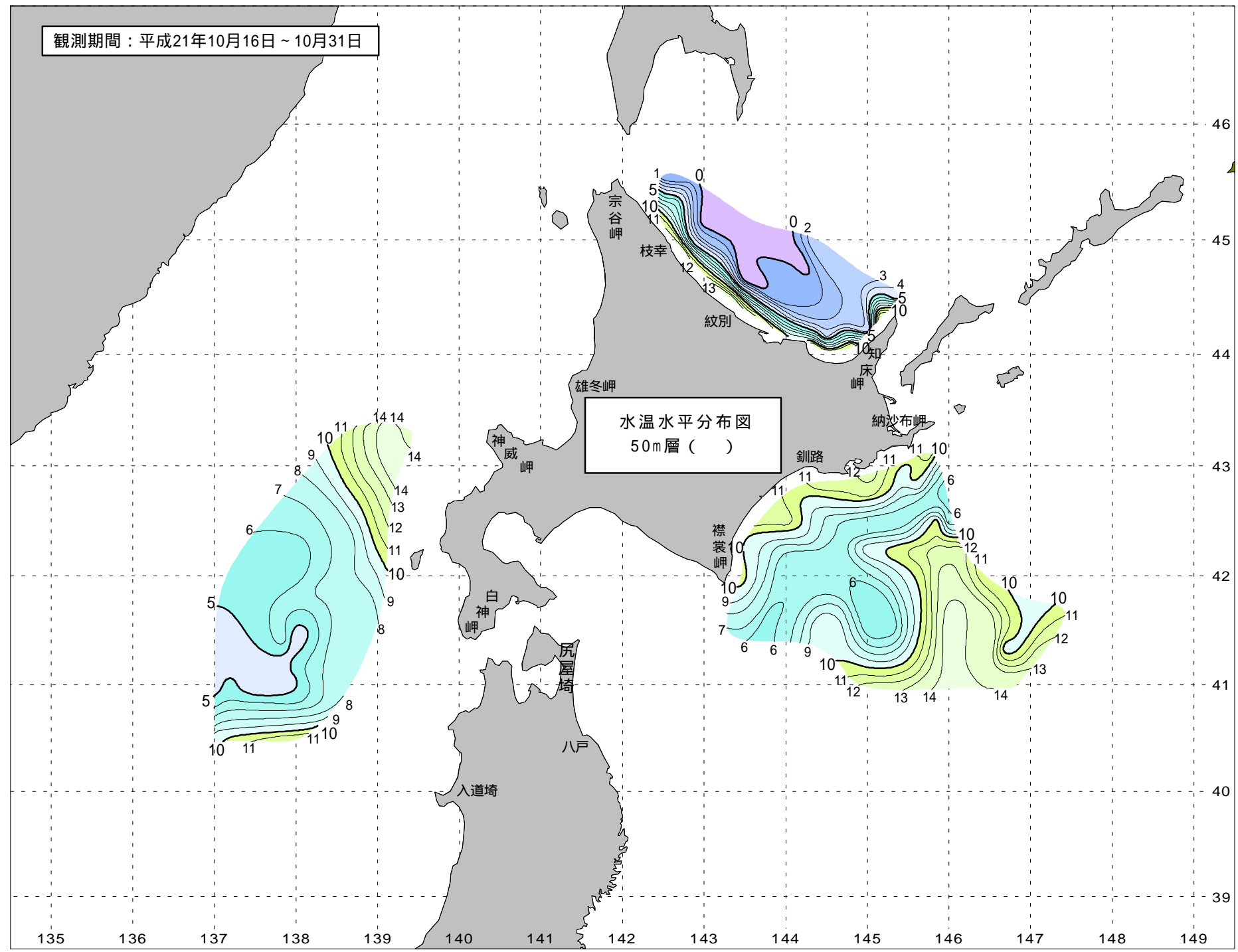
観測期間：平成21年10月16日～10月31日



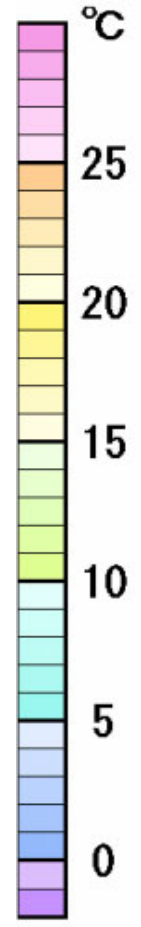
水温水平分布図
表面()



観測期間：平成21年10月16日～10月31日



水温水平分布図
50m層 ()



観測期間：平成21年10月16日～10月31日

