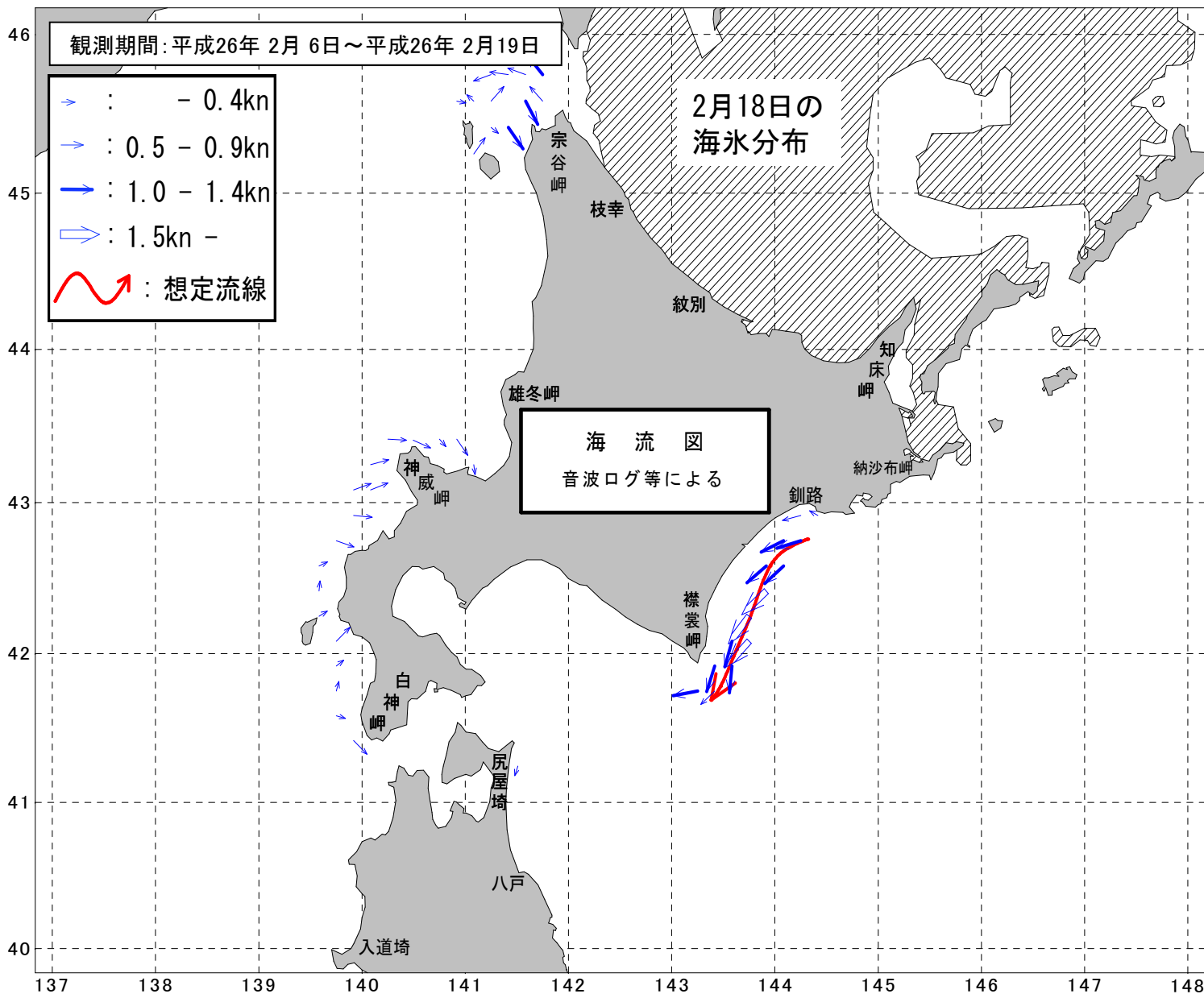


一管区海洋速報



平成26年第 4号 (2月21日発行)

第一管区海上保安本部

【海況】

・太平洋
 東部沿岸域の表面水温は、 $-1\sim 0^{\circ}\text{C}$ 台、西部沿岸域は表面水温は、 $0\sim 3^{\circ}\text{C}$ 台である。
 津軽暖流域の表面水温は、 $3\sim 4^{\circ}\text{C}$ 台である。

・日本海
 南西部沿岸の表面水温は、 $4\sim 5^{\circ}\text{C}$ 台、北西部沿岸の表面水温は、 $1\sim 4^{\circ}\text{C}$ 台である。

・オホーツク海
 宗谷暖流の表面水温は、 0°C 以下である。

【流氷の状況(2月18日)】

最新の海氷情報は、海氷情報センター

<http://www1.kaiho.mlit.go.jp/KAN1/1center.html> をご覧下さい。

【資料出所】

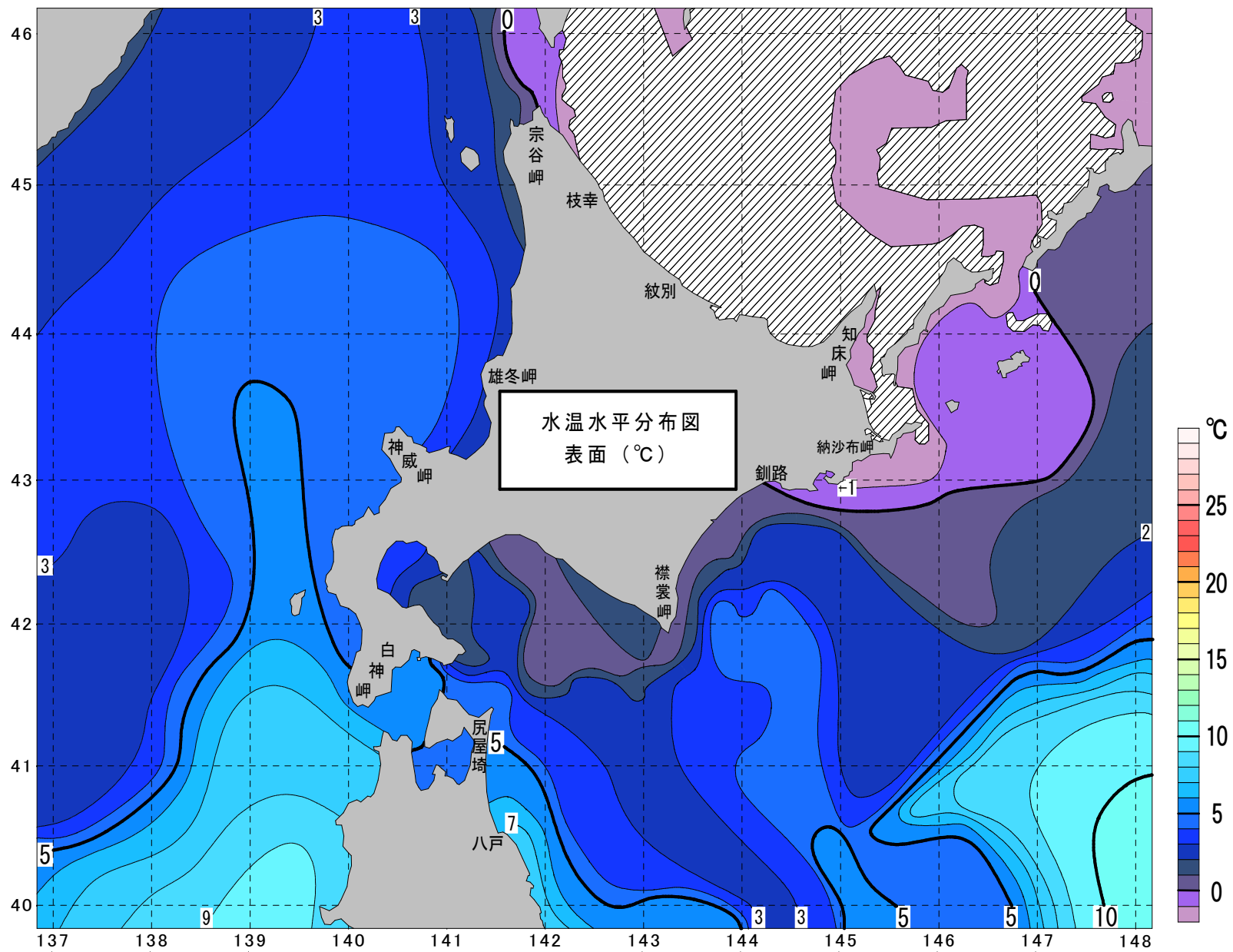
気象庁
 (社)漁業情報サービスセンター
 気象衛星NOAA
 海上保安庁
 北洋丸(稚内水産試験場)
 岩手丸(岩手県水産技術センター)

(問合せ先)

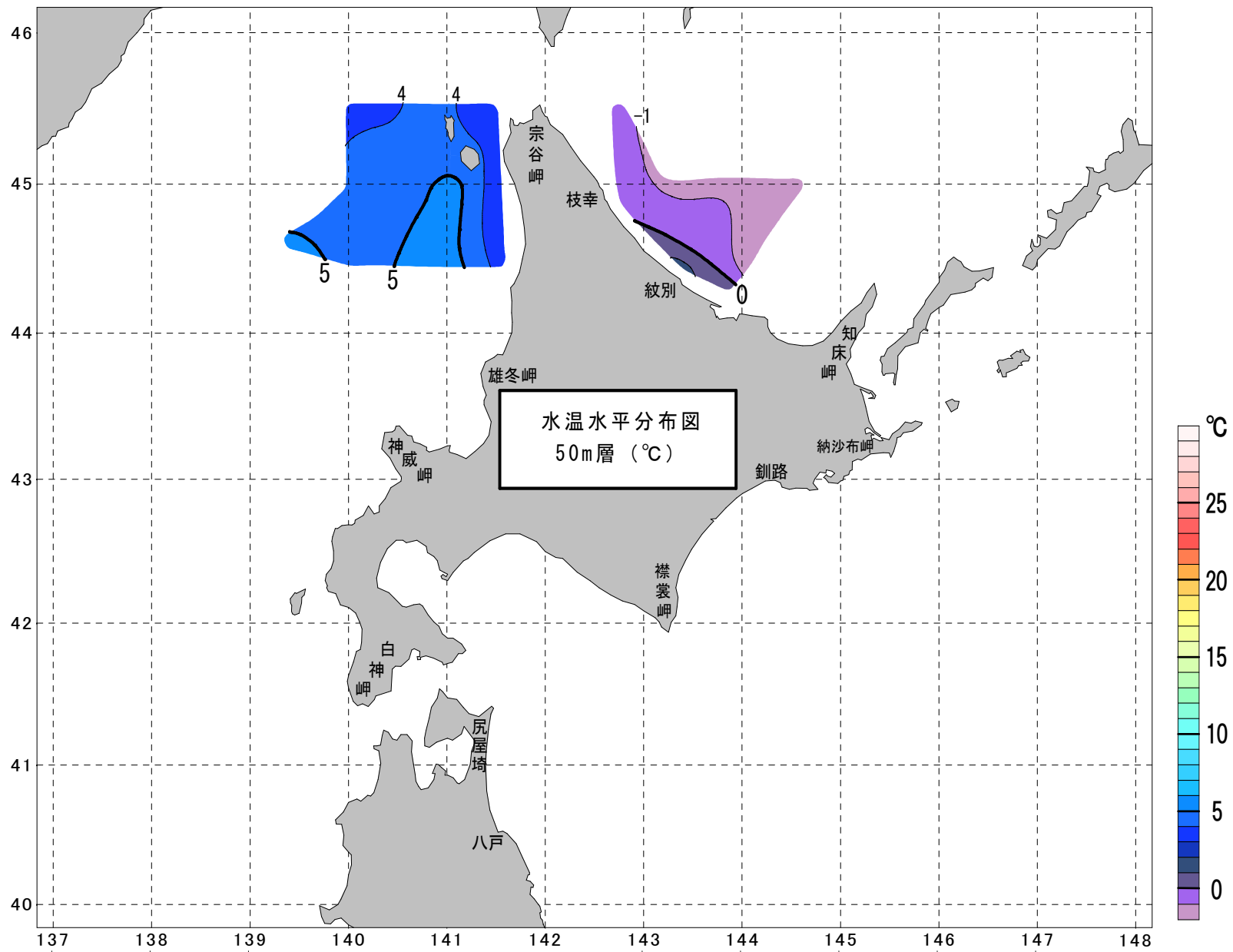
第一管区海上保安本部
 海洋情報部海洋調査課
 TEL: 0134-27-0118(内線2535)

観測期間:平成26年 2月 6日～平成26年 2月19日

2月18日の海水分布



観測期間:平成26年 2月 6日～平成26年 2月19日



観測期間:平成26年 2月 6日～平成26年 2月19日

