

一管区水路通報第10号

平成28年3月11日

第一管区海上保安本部

第118項	北海道南岸	函館港	花火打上げ
第119項	北海道南岸	函館港	小型船舶操縦訓練
第120項	北海道南岸	室蘭港	埋立作業
第121項	北海道南岸	チキウ岬北東方	離岸堤完成
第122項	北海道南岸	苫小牧港	栈橋設置作業等(期間等変更)
第123項	北海道南岸	釧路港南方	航走試験等
第124項	北海道南岸	釧路港東南東方	潜水訓練
第125項	北海道南岸	厚岸港	潜水訓練
第126項	北海道東岸	野付埼付近	灯台灯質変更
第127項	北海道北岸	紋別港東南東方	掘下げ作業
第128項	北海道西岸	苫前埼及び付近	トド駆除作業
第129項	北海道西岸	小樽港付近	ヨット操縦訓練
第130項	北海道西岸	弁慶岬南西方	魚礁設置

※水路通報の内容については、インターネット及びFAXで入手出来ます。

インターネットアドレス <http://www1.kaiho.mlit.go.jp/KAN1/tuho/index.html>

FAX番号 0134-27-6190 (ポーリングサービス)

一管区水路通報や水路図誌に関するお問い合わせは下記へどうぞ。

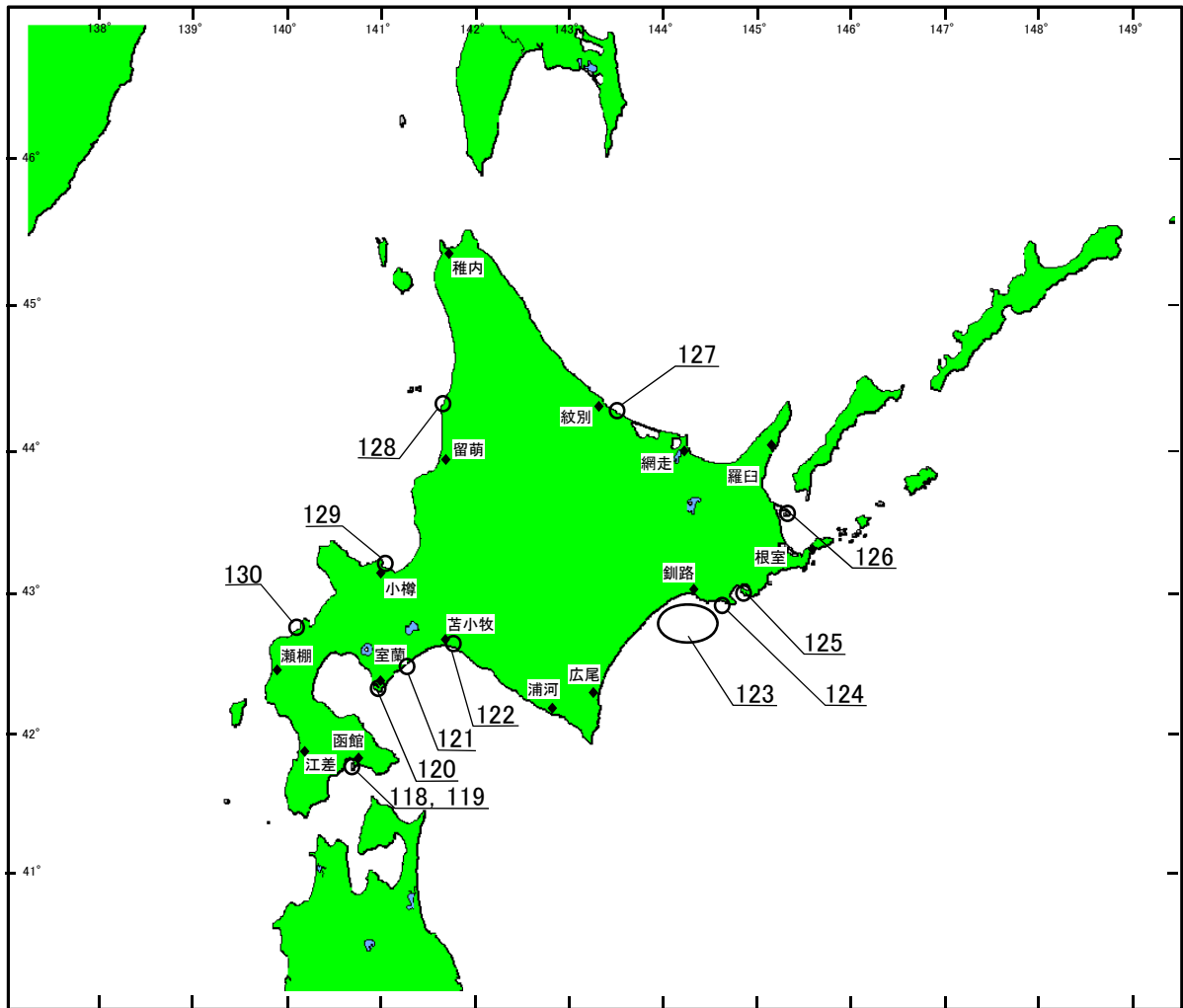
第一管区海上保安本部海洋情報部 監理課 情報係

〒047-8560 小樽市港町5番2号小樽地方合同庁舎(5階)

TEL(0134)27-0118(内線2515) FAX(0134)32-9301

問い合わせ <http://www1.kaiho.mlit.go.jp/KAN1/mailform.html>

索引図

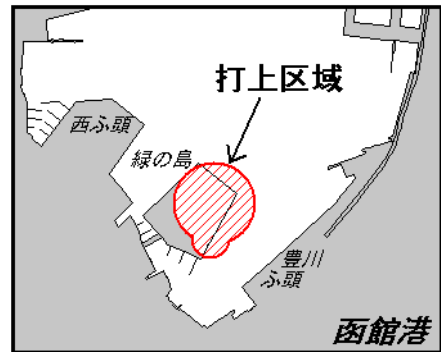


事項別索引

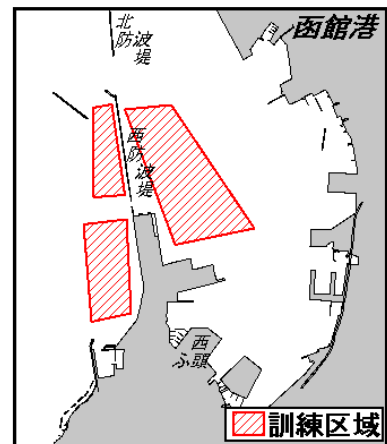
訓練・試験関係	-----	119、124、125、129
航路標識関係	-----	126
港湾施設関係	-----	120、121、122、127
海洋調査関係	-----	123
漁業関係	-----	128、130
海上行事関係	-----	118

28年118項 北海道南岸 ー 函館港、第1区
 図に示す区域で、花火の打ち上げが実施される。
 期 間 平成28年3月25日 1950～2015のうち5分間
 備 考 警戒船配備。
 海 図 W6
 出 所 函館港長

花火打上げ

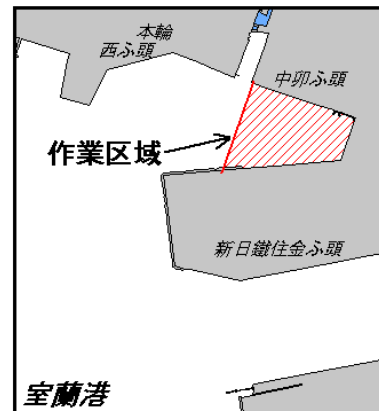


28年119項 北海道南岸 ー 函館港、第2区、第3区及び第6区 小型船舶操縦訓練
 図に示す区域で、小型船舶操縦訓練が実施される。
 期 間 平成28年3月18日～29日 0900～1700
 備 考 各区域内に浮標3基設置。
 海 図 W6
 出 所 函館港長



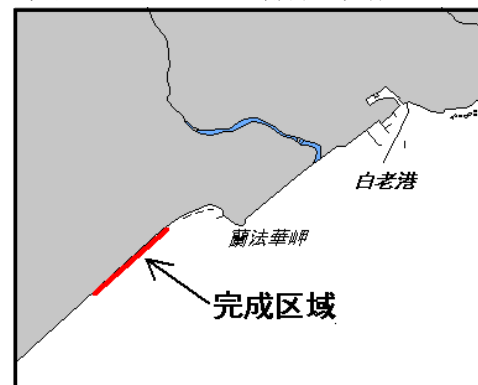
28年120項 北海道南岸 ー 室蘭港、第2区 埋立作業
 下記区域で、起重機船による埋立作業が実施される。
 期 間 平成28年3月14日～平成30年11月30日 日出～日没
 区 域 下記2地点を結ぶ線及び陸岸により囲まれる区域
 (1) 42-21-23.6N 140-58-52.1E (岸線上)
 (2) 42-21-09.7N 140-58-45.6E (岸線上)
 備 考 作業区域は灯付浮標で標示。
 海 図 W16
 出 所 室蘭港長

埋立作業



28年121項 北海道南岸 ー チキウ岬北東方、白老港南西方 離岸堤完成
 下記区域に、離岸堤9堤が完成している。
 区 域 下記2地点を結ぶ線
 (1) 42-26-21N 141-09-18E
 (2) 42-25-56N 141-08-40E
 海 図 W1034
 出 所 第一管区海上保安本部海洋情報部

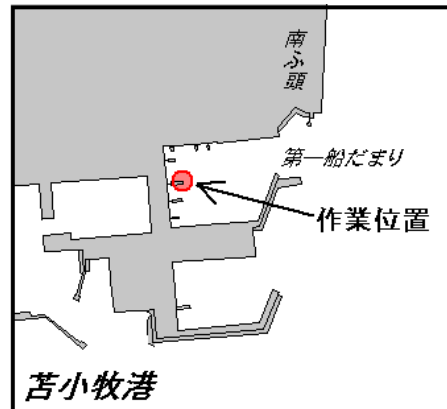
離岸堤完成



28年122項 北海道南岸 ー 苫小牧港、第2区 栈橋設置作業等（期間等変更）
 一管区水路通報28年9号108項削除

下記位置で、スパット式台船による栈橋撤去及び設置作業が実施される。

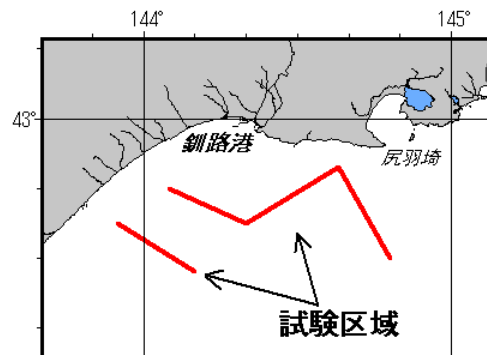
期 間 平成28年3月14日～16日 日出～日没
 位 置 42-37-45N 141-37-16E 付近
 海 図 W1033A
 出 所 苫小牧港長



28年123項 北海道南岸 ー 釧路港南方 航走試験等

図に示す区域で、調査船「北辰丸(255t)」による航走試験及び計器試験が実施される。

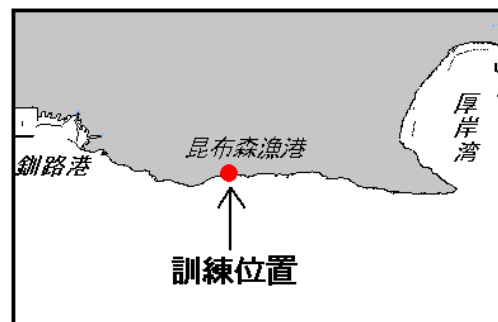
期 間 平成28年3月14日～16日
 備 考 区域内で停船し、観測機器を垂下させる。
 海 図 W1032
 出 所 釧路水産試験場



28年124項 北海道南岸 ー 釧路港東南東方(昆布森漁港) 潜水訓練

図に示す位置で、潜水訓練が実施される。

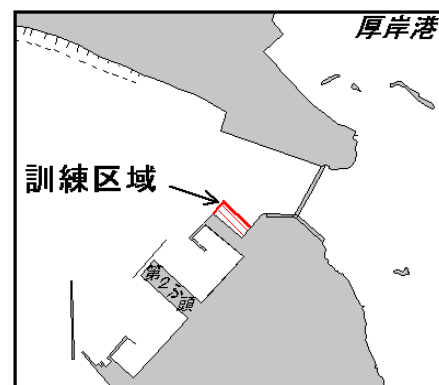
期 日 平成28年3月11日、24日 0915～1215
 備 考 訓練中、国際信号旗「A」旗掲揚。
 海 図 W26
 出 所 釧路海上保安部



28年125項 北海道南岸 ー 厚岸港 潜水訓練

図に示す区域で、潜水訓練が実施される。

期 日 平成28年3月11日、14日 0930～1130
 備 考 訓練中、国際信号旗「A」旗掲揚。
 海 図 W36 (分図「厚岸港」)
 出 所 釧路海上保安部

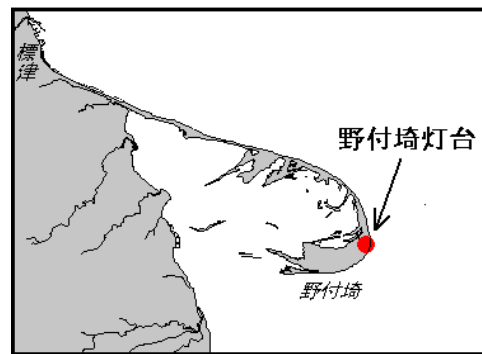


28年126項 北海道東岸 - 野付埼付近 灯台灯質変更

一管区水路通報28年9号113項削除

野付埼灯台（航路標識番号 0206番）の灯質は、下記のとおり変更された。

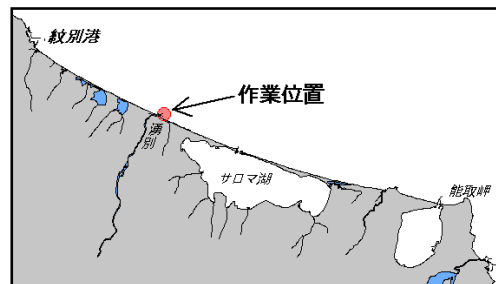
位置 43-33.8N 145-20.9E
灯質 (変更前) 等明暗白光 明3秒暗3秒
(変更後) 群閃白光 毎6秒に2閃光
海図 W18
参照書誌 411
出所 第一管区海上保安本部交通部



28年127項 北海道北岸 - 紋別港東南東方（湧別漁港） 掘下げ作業

下記位置で、浚渫船による掘下げ作業が実施されている。

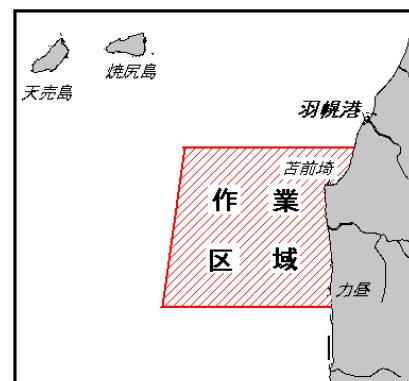
期間 平成28年6月20日まで 日出～日没
位置 44-14.0N 143-37.8E 付近
備考 作業位置は浮標で標示。
海図 W1039
出所 紋別海上保安部



28年128項 北海道西岸 - 苫前埼及び付近 トド駆除作業

図に示す区域で、作業船による漁具被害防止のためのトド駆除作業（銃器使用）が実施されている。

期間 平成28年5月31日までのうち3回程度 日出～日没
海図 W1045
出所 留萌海上保安部



28年129項 北海道西岸 ー 小樽港付近 ヨット操縦訓練

下記区域で、ヨット操縦訓練が実施される。

期 間 平成28年3月12日～12月25日 日出～日没

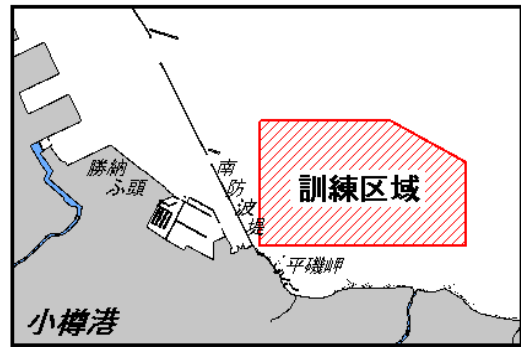
区 域 下記5地点により囲まれる区域

- (1) 43-11-24N 141-03-30E
- (2) 43-11-00N 141-03-30E
- (3) 43-11-00N 141-02-08E
- (4) 43-11-36N 141-02-08E
- (5) 43-11-36N 141-03-00E

備 考 警戒艇配備。

海 図 W 5

出 所 小樽港長



28年130項 北海道西岸 ー 弁慶岬南西方 魚礁設置

一管区水路通報26年11号135項関連

下記位置に、魚礁が設置された。

位 置 42-44.6N 140-04.7E 付近

海 図 W 1 1

出 所 小樽海上保安部

