

一管区水路通報第32号

平成28年8月19日

第一管区海上保安本部

第596項	北海道南岸	白神岬東南東方	沈船存在
第597項	北海道南岸	函館港	小型船舶操縦訓練
第598項	北海道南岸	苫小牧港	灯浮標一時撤去
第599項	北海道南岸	襟裳岬西方	射撃訓練
第600項	北海道南岸	釧路港	干出存在等
第601項	北海道南岸	釧路港	養殖施設設置
第602項	北海道南岸	釧路港付近	灯台について
第603項	北海道南岸	厚岸港	ボーリング作業
第604項	北海道南岸	霧多布港	護岸改修作業(区域変更)
第605項	北海道東岸	根室港	救難訓練
第606項	北海道東方	択捉島	射撃訓練
第607項	北海道北岸	網走港北東方	射撃訓練
第608項	北海道北岸	紋別港東南東方	掘下げ作業
第609項	北海道北岸	オホーツク海	海洋調査等
第610項	北海道西岸	礼文島南方～雄冬岬北西方	海洋調査等
第611項	北海道西岸	天塩港南南東方	ボーリング作業(期間変更)
第612項	北海道西岸	苫前埼西方～積丹岬東北東方	海洋調査等
第613項	北海道西岸	増毛港	防波堤築造作業等
第614項	北海道西岸	石狩湾港及び付近	深淺測量
第615項	本州北西岸	龍飛埼西南西方	射撃訓練
第616項	本州東岸	尻屋埼東方	射撃訓練
第617項	津軽海峡		遠泳

※水路通報の内容については、インターネット及びFAXで入手出来ます。

インターネットアドレス <http://www1.kaiho.mlit.go.jp/KAN1/tuho/index.html>

FAX番号 0134-27-6190 (ボーリングサービス)

一管区水路通報や水路図誌に関するお問い合わせは下記へどうぞ。

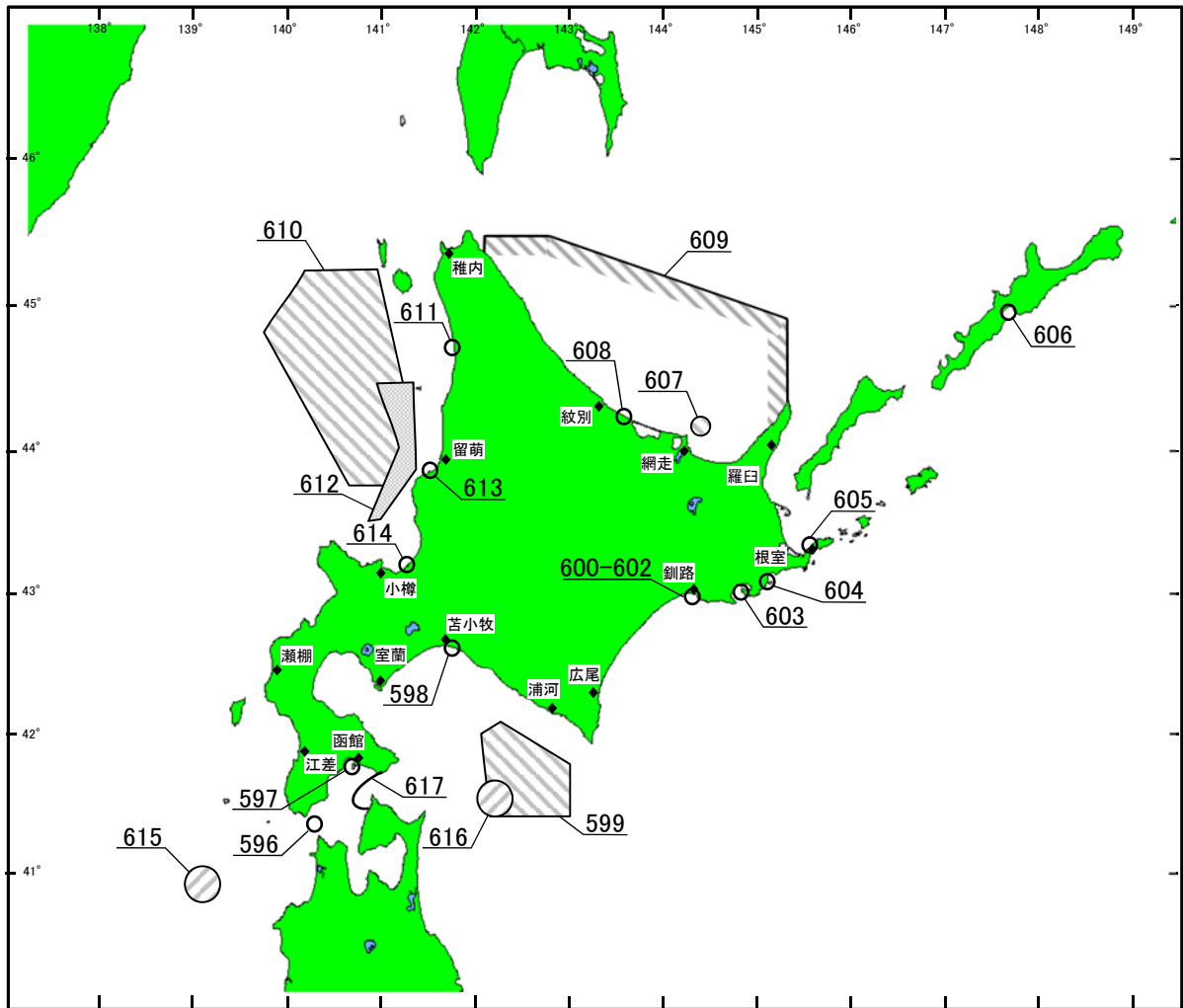
第一管区海上保安本部海洋情報部 監理課 情報係

〒047-8560 小樽市港町5番2号小樽地方合同庁舎(5階)

TEL(0134)27-0118(内線2515) FAX(0134)32-9301

問い合わせ <http://www1.kaiho.mlit.go.jp/KAN1/mailform.html>

索引図



事項別索引

水深関係	-----	596、600
訓練・試験関係	-----	597、599、605、606、607、615 616
航路標識関係	-----	598、602
港湾施設関係	-----	603、604、608、611、613
海洋調査関係	-----	609、610、612、614
漁業関係	-----	601
その他	-----	617

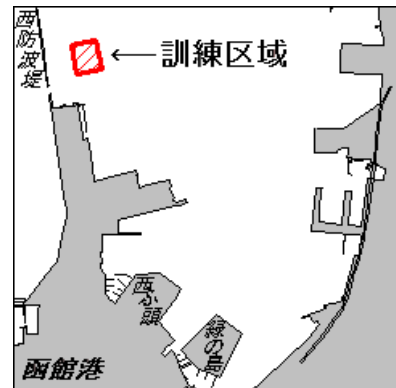
28年596項 北海道南岸 - 白神岬東南東方 沈船存在
 下記位置に、沈船(曳船、40t、全長16.2m)が存在する。
 位置 41-21.6N 140-20.7E
 海図 W1159
 出所 第一管区海上保安本部海洋情報部

沈船存在



28年597項 北海道南岸 - 函館港、第3区 小型船舶操縦訓練
 下記区域で、小型船舶操縦訓練が実施される。
 期間 平成28年9月9日～14日 0900～1600
 区域 下記4地点を結ぶ線により囲まれる区域
 (1) 41-47-12.2N 140-42-20.8E
 (2) 41-47-11.2N 140-42-14.0E
 (3) 41-47-17.1N 140-42-12.7E
 (4) 41-47-18.0N 140-42-19.2E
 備考 訓練中、浮標3基設置
 海図 W6
 出所 函館港長

小型船舶操縦訓練



28年598項 北海道南岸 - 苫小牧港、第4区 灯浮標一時撤去
 苫小牧港石油共同備蓄第1号灯浮標は、点検整備のため一時撤去される。
 期間 平成28年8月29日～9月23日
 位置 42-35.0N 141-45.9E
 備考 撤去中、緑色灯付浮標を設置
 海図 W1033B - JP1033B
 参照書誌 411 0098番
 出所 第一管区海上保安本部交通部

灯浮標一時撤去



28年599項 北海道南岸 - 襟裳岬西方 射撃訓練
 下記区域で、航空機による空対空射撃訓練が実施される。
 期間 平成28年9月1日～30日(土、日曜日及び祝日を除く)
 0800～1700
 区域 下記5地点を結ぶ線により囲まれる区域
 (1) 41-43-09N 142-59-46E
 (2) 41-20-10N 142-59-46E
 (3) 41-20-10N 142-07-47E
 (4) 41-59-09N 142-03-47E
 (5) 42-04-09N 142-16-46E
 海図 W1030 - JP1030
 出所 防衛省

射撃訓練



28年600項 北海道南岸 - 釧路港、東区第2区 干出存在等

一管区水路通報28年26号453項削除

下記区域に、土砂が堆積した干出区域及び水深減少区域が存在している。

区 域 1 下記2地点を結ぶ線上付近は、土砂が堆積した干出区域が存在している。

(1) 42-59-21.9N 144-21-36.1E

(2) 42-59-24.8N 144-21-34.1E

2 下記4地点を結ぶ線により囲まれる海域は、海図記載水深より約1.5m減少している。

(3) 42-59-13.4N 144-21-38.6E

(4) 42-59-14.7N 144-21-34.7E

(5) 42-59-16.1N 144-21-35.1E

(6) 42-59-15.0N 144-21-38.9E

3 上記(5)、(6)及び下記(7)、(8)の4地点を結ぶ線により囲まれる海域は、海図記載水深より約0.5m～1.0m減少している。

(7) 42-59-19.3N 144-21-39.8E

(8) 42-59-19.4N 144-21-36.5E

4 下記4地点を結ぶ線上付近は、海図記載水深より約0.5m～1.0m減少している。

(9) 42-59-21.9N 144-21-40.9E

(10) 42-59-25.3N 144-21-38.7E

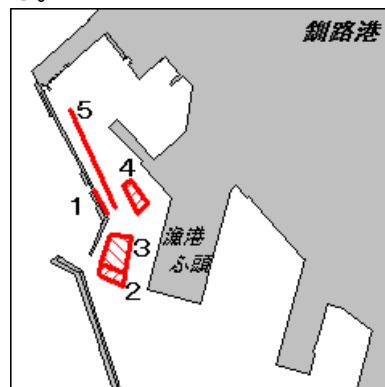
(11) 42-59-25.8N 144-21-39.8E

(12) 42-59-23.3N 144-21-42.5E

5 下記2地点を結ぶ線上付近は、海図記載水深より約0.5m～1.0m減少している。

(13) 42-59-22.7N 144-21-37.4E

(14) 42-59-34.1N 144-21-30.1E



海 図 W 3 1 - J P 3 1

出 所 第一管区海上保安本部海洋情報部

28年601項 北海道南岸 - 釧路港、東区第3区

養殖施設設置

下記区域に、養殖施設が設置されている。

期 間 平成28年8月12日～31日

区 域 42-58-34.5N 144-22-08.5E 付近

備 考 アンカー位置は標識灯付浮標で標示

海 図 W 3 1 - J P 3 1

出 所 釧路港長



28年602項 北海道南岸 - 釧路港付近 灯台について

開発局釧路港西港区島防波堤西灯台は、改修工事に伴う足場及び養生ネット設置により、灯塔が見え難くなる。

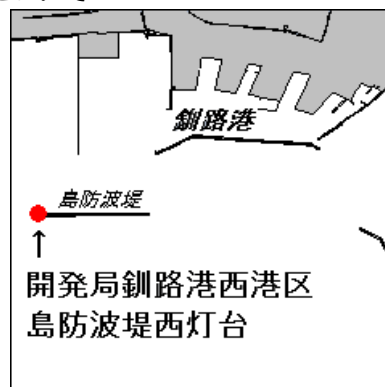
期 間 平成28年8月22日～26日のうち3日間 日出～日没

位 置 42-58.8N 144-17.4E

海 図 W 3 1 - J P 3 1

参考書誌 4 1 1 0 1 2 9 . 5 番

出 所 釧路港長



28年603項 北海道南岸 - 厚岸港 ボーリング作業

下記位置で、スパッド台船によるボーリング作業が実施される。

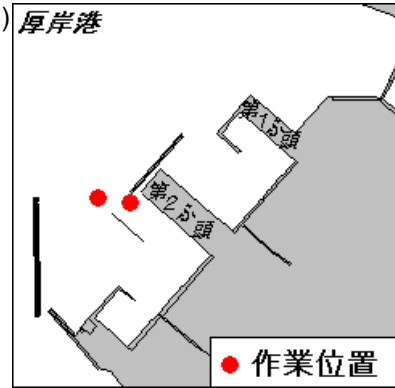
期 間 平成28年8月23日～9月14日(予備日 9月15日～10月31日)

位 置 下記2地点付近
(1) 43-02-26.5N 144-50-09.0E
(2) 43-02-25.3N 144-50-04.7E

備 考 台船の四隅は、標識灯で標示

海 図 W36(分図「厚岸港」)

出 所 釧路海上保安部



28年604項 北海道南岸 - 霧多布港 護岸改修作業(区域変更)

一管区水路通報28年31号583項削除

下記位置で、潜土工による護岸改修作業が実施されている。

期 間 平成28年8月10日～平成29年3月24日 0700～1700

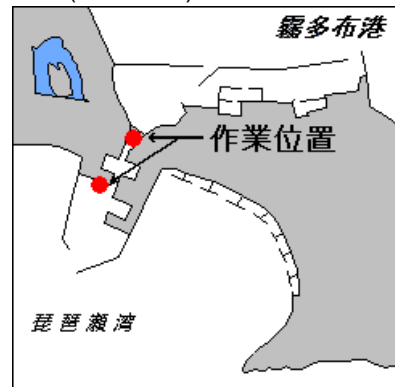
位 置 下記2地点付近
(1) 43-04-49N 145-07-05E
(2) 43-04-41N 145-06-56E

備 考 作業区域は黄色旗及び灯付浮標(レーダー反射器付)で標示

潜水作業中、国際信号旗「A」旗掲揚

海 図 W25

出 所 釧路海上保安部



28年605項 北海道東岸 - 根室港 救難訓練

下記区域で、巡視艇及び航空機による救難訓練が実施される。

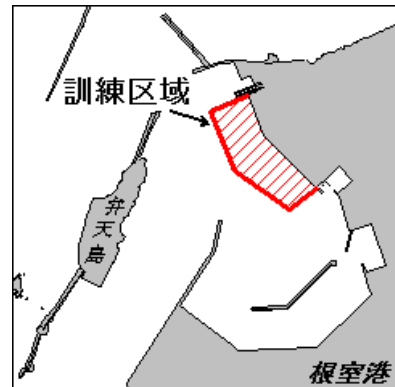
期 間 平成28年8月23日 0930～1200
8月24日 1330～1530

区 域 下記5地点を結ぶ線及び海岸線により囲まれる区域

- (1) 43-20-36.1N 145-35-04.0E (岸線上)
- (2) 43-20-33.9N 145-35-00.4E
- (3) 43-20-37.8N 145-34-52.9E
- (4) 43-20-43.8N 145-34-49.8E
- (5) 43-20-45.3N 145-34-54.7E (岸線上)

海 図 W24(根室港)

出 所 根室港長



28年606項 北海道東方 - 択捉島 射撃訓練

下記区域で、射撃訓練が実施される。

期 間 平成28年8月22日～9月20日 0901～1700

区 域 下記4地点を結ぶ線により囲まれる区域

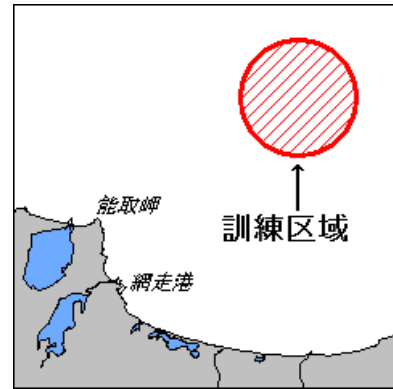
- (1) 44-53.4N 147-39.5E
- (2) 44-56.6N 147-36.5E
- (3) 45-00.4N 147-43.4E
- (4) 44-56.0N 147-50.2E

海 図 W45

出 所 海上保安庁海洋情報部



28年607項 北海道北岸 - 網走港北東方 射撃訓練
 下記区域で、巡視船による射撃訓練が実施される。
 期 間 平成28年9月5日(予備日 9月6日) 0930 ~ 1530
 区 域 44-17.0N 144-38.5E
 を中心とする半径5海里の円内
 備 考 訓練中、国際信号旗「NE4」旗掲揚
 海 図 W1039
 出 所 紋別海上保安部



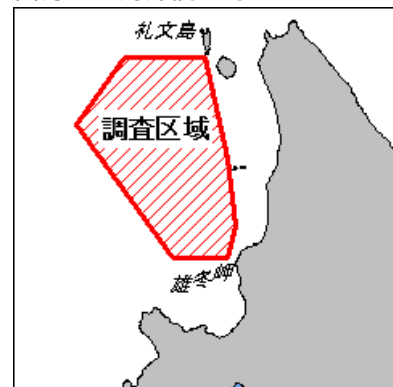
28年608項 北海道北岸 - 紋別港東南東方(湧別漁港) 掘下げ作業
 下記位置で、起重機船による掘下げ作業が実施されている。
 期 間 平成28年8月17日 ~ 11月30日 日出 ~ 日没
 位 置 44-14.0N 143-37.7E 付近
 備 考 作業位置は浮標で標示
 海 図 W1039
 出 所 紋別海上保安部



28年609項 北海道北岸 - オホーツク海 海洋調査等
 下記区域で、調査船「北洋丸(237t)」による海洋調査及び水産資源調査が実施される。
 期 間 平成28年9月5日 ~ 9日
 区 域 下記4地点を結ぶ線及び海岸線により囲まれる区域
 (1) 45-20.4N 142-10.0E (岸線上)
 (2) 45-30.0N 142-10.0E
 (3) 44-36.8N 145-19.4E
 (4) 44-20.6N 145-19.4E (岸線上)
 備 考 停船して観測機器を垂下する
 海 図 W37
 出 所 稚内水産試験場



28年610項 北海道西岸 - 礼文島南方 ~ 雄冬岬北西方 海洋調査等
 下記区域で、調査船「北洋丸(237t)」による海洋調査及び水産資源調査が実施される。
 期 間 平成28年8月23日 ~ 30日
 区 域 下記7地点を結ぶ線により囲まれる区域
 (1) 45-15N 141-00E
 (2) 44-30N 141-15E
 (3) 44-00N 141-20E
 (4) 43-45N 141-15E
 (5) 43-45N 140-40E
 (6) 44-45N 139-40E
 (7) 45-15N 140-10E
 備 考 停船して観測機器を垂下する
 えい網作業を伴う
 海 図 W41
 出 所 稚内水産試験場



28年611項 北海道西岸 - 天塩港南南東方(遠別漁港) ボーリング作業(期間変更)

一管区水路通報28年26号463項削除

下記位置で、ボーリング作業が実施されている。

期 間 平成28年7月11日～9月15日 日出～日没

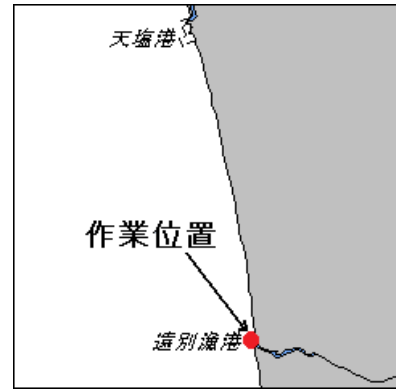
位 置 44-43.3N 141-46.9E 付近

備 考 海上に作業足場を設置

作業足場の四隅は、黄色標識灯で標示

海 図 W1045

出 所 稚内海上保安部



28年612項 北海道西岸 - 苫前埼西方～積丹岬東北東方 海洋調査等

下記区域で、調査船「北洋丸(237t)」による海洋調査及び水産資源調査が実施される。

期 間 平成28年9月12日～16日

区 域 下記6地点を結ぶ線により囲まれる区域

(1) 44-30N 141-20E

(2) 43-50N 141-20E

(3) 43-30N 141-00E

(4) 43-30N 140-50E

(5) 44-00N 141-10E

(6) 44-30N 140-57E

備 考 停船して観測機器を垂下する

えい網作業を伴う

海 図 W41

出 所 稚内水産試験場



28年613項 北海道西岸 - 増毛港 防波堤築造作業等

下記区域で、作業船及び潜水士による防波堤築造作業及び防波堤撤去作業が実施されている。

期 間 平成28年8月12日～平成29年1月24日

区 域 下記5地点を結ぶ線及び海岸線により囲まれる区域

(1) 43-51-13.1N 141-31-46.1E (岸線上)

(2) 43-51-13.7N 141-31-45.9E

(3) 43-51-15.3N 141-31-48.0E

(4) 43-51-14.3N 141-31-48.8E (岸線上)

(5) 43-51-12.9N 141-31-46.4E (岸線上)

備 考 作業区域は、赤色旗付浮標で標示

潜水作業中、国際信号旗「A」旗掲揚

海 図 W40A(増毛港)

出 所 留萌海上保安部



28年614項 北海道西岸 - 石狩湾港及び付近

深浅測量

下記区域で、作業船による深浅測量が実施される。

期 間 平成28年8月20日～11月30日 日出～日没

区 域 下記6地点を結ぶ線により囲まれる区域

(1) 43-09-52.5N 141-13-20.2E (岸線上)

(2) 43-10-43.0N 141-12-21.7E

(3) 43-12-12.9N 141-14-28.3E

(4) 43-15-11.2N 141-18-28.3E

(5) 43-16-51.3N 141-20-08.4E

(6) 43-15-40.8N 141-21-37.2E (岸線上)

海 図 W7 - W28 - JP28

出 所 石狩湾港長



28年615項 本州北西岸 - 龍飛埼西南西方 射撃訓練

下記区域で、自衛艦7隻による対空射撃及び水上射撃が実施される。

期 間 平成28年9月6日、7日(予備日 9月8日、9日)

0600 ~ 1800

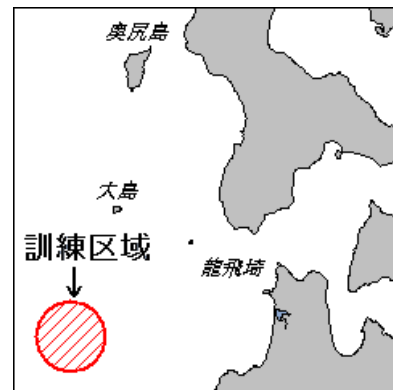
区 域 40-55-09N 139-04-48E

を中心とする半径10海里の円内

備考 訓練中、国際信号旗「B」旗掲揚

海 図 W 4 3

出 所 防衛省海上幕僚監部



28年616項 本州東岸 - 尻屋埼東方 射撃訓練

下記区域で、自衛艦7隻による対空射撃及び水上射撃が実施される。

期 間 平成28年9月6日、7日(予備日 9月8日、9日)

0600 ~ 1800

区 域 41-20-10N 142-29-47E

を中心とする半径15海里の円内

備考 訓練中、国際信号旗「B」旗掲揚

海 図 W 4 3

出 所 防衛省海上幕僚監部



28年617項 津軽海峡 遠泳

図に示す区域で、遠泳が実施される。

期 間 平成28年9月8日 ~ 12日のうち1日間 日出 ~ 日没

区 域 青森県佐井 ~ 北海道戸井

備考 伴走船配備

海 図 W 1 1 5 9

出 所 函館海上保安部

