

一管区水路通報第47号

平成28年12月9日

第一管区海上保安本部

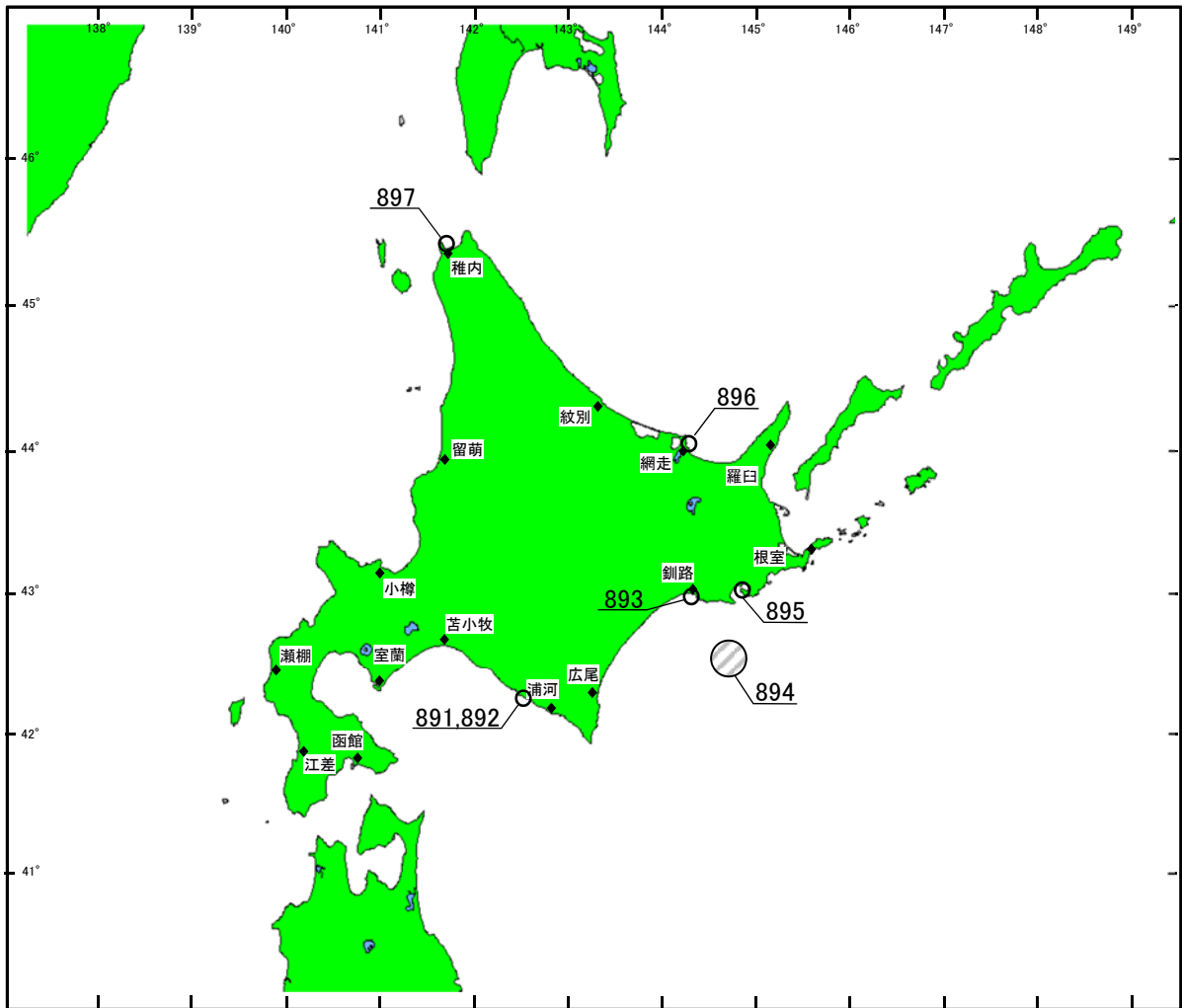
第891項	北海道南岸	三石漁港	ふ頭完成
第892項	北海道南岸	三石漁港	防波堤等の名称の現状について
第893項	北海道南岸	釧路港	潜水訓練
第894項	北海道南岸	釧路港南南東方	夜間救難訓練
第895項	北海道南岸	厚岸港	潜水訓練
第896項	北海道北岸	網走港	防波堤完成
第897項	北海道西岸	稚内港	標識灯一時撤去
第898項			船舶通航信号所一時業務休止

- 「海氷情報センター」開所について
平成28年12月21日に、「海氷情報センター」を開所します。
海氷情報は下記の方法により入手できます。
 1. FAXによる提供
0134-32-9301 (ポーリングサービス)
 2. インターネットによる提供
第一管区海上保安本部海氷情報センターのホームページ
アドレス <http://www1.kaiho.mlit.go.jp/KAN1/1center.html>
- 年末年始の一管区水路通報について
本年の一管区水路通報は第49号(平成28年12月22日発行)で最終号となります。
来年は平成29年1月6日に第1号を発行いたします。

※水路通報の内容については、インターネット及びFAXで入手出来ます。
インターネットアドレス <http://www1.kaiho.mlit.go.jp/KAN1/tuho/index.html>
FAX番号 0134-27-6190 (ポーリングサービス)
一管区水路通報や水路図誌に関するお問い合わせは下記へどうぞ。

第一管区海上保安本部海洋情報部 監理課 情報係
〒047-8560 小樽市港町5番2号小樽地方合同庁舎(5階)
TEL (0134)27-0118(内線2515) FAX (0134)32-9301
問い合わせ <http://www1.kaiho.mlit.go.jp/KAN1/mailform.html>

索引図



事項別索引

訓練・試験関係	-----	893、894、895
航路標識関係	-----	897、898
港湾施設関係	-----	891、892、896

28年8月9日 北海道南岸 - 三石漁港 心頭完成

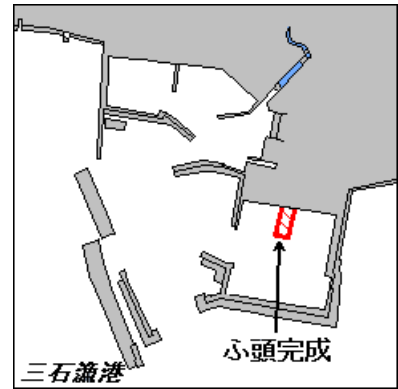
下記区域に、心頭が完成した。

区域 下記4地点を結ぶ線及び海岸線により囲まれる区域

- (1) 42-14-50.8N 142-33-08.8E (岸線上)
- (2) 42-14-48.9N 142-33-08.4E
- (3) 42-14-49.0N 142-33-07.2E
- (4) 42-14-50.9N 142-33-07.6E (岸線上)

海図 W30 (三石漁港)

出所 第一管区海上保安本部海洋情報部



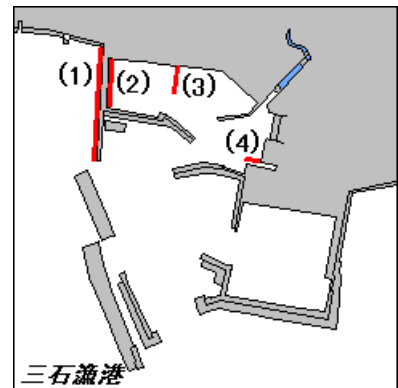
28年8月9日 北海道南岸 - 三石漁港 防波堤等の名称の現状について

防波堤等の名称の現状は下記のとおりである。

- 名称付与
- (1) 西防波堤
 - (2) 物揚場
 - (3) 第2突堤
 - (4) 導流堤

海図 W30 (三石漁港)

出所 第一管区海上保安本部海洋情報部



28年8月9日 北海道南岸 - 釧路港、東区第2区

下記区域で、潜水訓練が実施される。

期間 平成28年12月11日 1000~1100

区域 下記4地点を結ぶ線及び海岸線により囲まれる区域

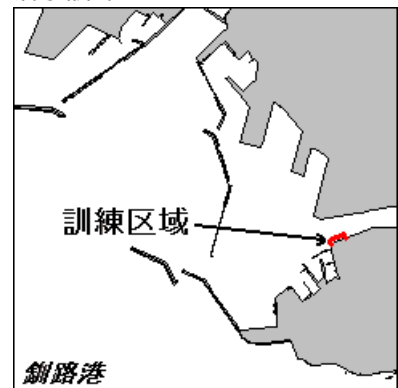
- (1) 42-58-42.5N 144-22-19.0E (岸線上)
- (2) 42-58-43.8N 144-22-18.4E
- (3) 42-58-45.6N 144-22-24.9E
- (4) 42-58-44.3N 144-22-25.5E (岸線上)

備考 訓練中、国際信号旗「A」旗掲揚

海図 W31 - JP31

出所 釧路港長

潜水訓練



28年8月9日 北海道南岸 - 釧路港南南東方 夜間救難訓練

下記区域で、巡視船及び航空機2機による夜間救難訓練が実施される。

期間 平成28年12月14日 1530~1730

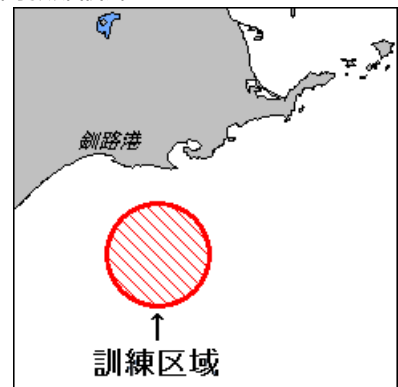
区域 42-31N 144-40E

を中心とする半径15海里の円内

備考 航空機による吊上げ訓練及び照明弾投下を伴う

海図 W1032 - JP1032

出所 釧路航空基地



28年895項 北海道南岸 - 厚岸港 潜水訓練

下記区域で、潜水訓練が実施される。

期 間 平成28年12月12日、13日 0930～1130

区 域 下記3地点を結ぶ線及び海岸線により囲まれる区域

(1) 43-02-44.0N 144-50-37.1E (岸線上)

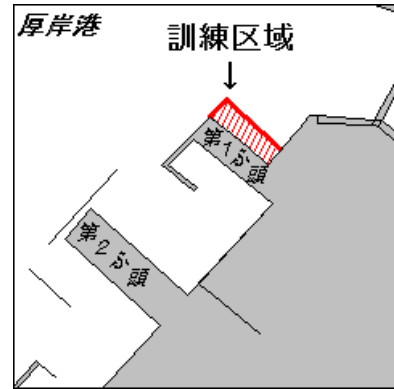
(2) 43-02-46.1N 144-50-39.9E

(3) 43-02-39.7N 144-50-49.5E (岸線上)

備 考 訓練中、国際信号旗「A」旗掲揚

海 図 W36 (分図「厚岸港」)

出 所 釧路海上保安部



28年896項 北海道北岸 - 網走港 防波堤完成

一管区水路通報28年13号161項削除

下記区域の防波堤は完成した。

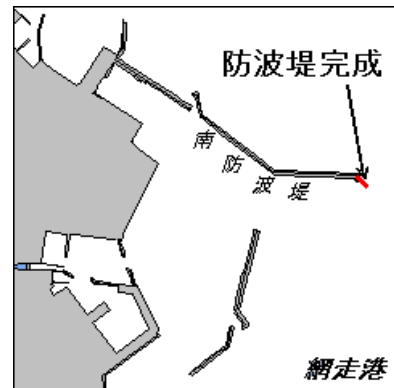
区 域 下記2地点を結ぶ線上(幅 15m)

(1) 44-00-54.1N 144-18-13.6E

(2) 44-00-55.7N 144-18-11.5E (既設防波堤端)

海 図 W29 (網走港)

出 所 第一管区海上保安本部海洋情報部



28年897項 北海道西岸 - 稚内港 標識灯一時撤去

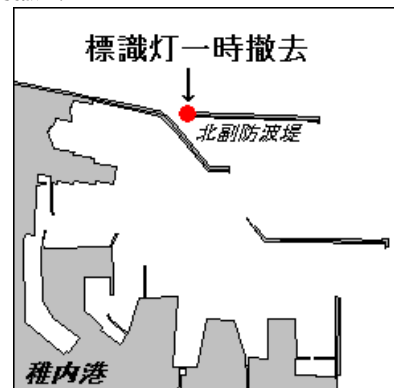
下記位置の緑色標識灯は一時撤去されている。

期 間 平成28年12月1日～平成29年4月中旬

位 置 45-25-07.8N 141-41-33.9E

海 図 W1041 (分図「内港」)

出 所 稚内港長



28年898項 北海道周辺 - 船舶通航信号所一時業務休止

小樽船舶通航信号所における通信及び通報業務が一時休止される。

期 間 1 平成28年12月9日 1000～1200のうち約10分間

及び 稚内送受信所 (識別番号 004310102)

海 岸 局 2 平成28年12月9日 1100～1300のうち約10分間

湯沸岬送受信所 (識別番号 004310115)

3 平成28年12月14日 1000～1200のうち約10分間

納沙布岬送受信所 (識別番号 004310116)

4 平成28年12月15日 1300～1500のうち約10分間

羅臼送受信所 (識別番号 004310117)

5 平成28年12月16日 1100～1300のうち約10分間

千望台送受信所 (識別番号 004310104)

参照書誌 411 8101.1番

出 所 第一管区海上保安本部交通部