

# 一管区水路通報第47号

平成29年12月1日

第一管区海上保安本部

第808項	北海道南岸	恵山岬付近～襟裳岬西方・・・	海洋調査
第809項	北海道南岸	苫小牧港・・・	油抜き取り作業
第810項	北海道南岸	十勝港・・・	潜水調査
第811項	北海道南岸	釧路港南西方・・・	魚礁設置作業
第812項	北海道南岸	釧路港・・・	潜水訓練
第813項	北海道南岸	霧多布港・・・	潜水訓練
第814項	北海道西岸	稚内港・・・	標識灯一時撤去
第815項	北海道西岸	羽幌港南南西方、苫前港・・・	観測機器設置
第816項	北海道西岸	留萌港・・・	救難訓練
第817項	北海道西岸	小樽港・・・	灯台灯質等変更
第818項	北海道西岸	小樽港・・・	灯台灯質等変更
第819項	北海道西岸	瀬棚港・・・	浅所存在
第820項	北海道西岸	瀬棚港・・・	防波堤延長

※水路通報の内容については、インターネット及びFAXで入手できます。

インターネットアドレス <http://www1.kaiho.mlit.go.jp/KAN1/tuho/index.html>

FAX 0134-27-6190 (ポーリングサービス)

一管区水路通報や水路図誌に関するお問い合わせは下記へどうぞ。

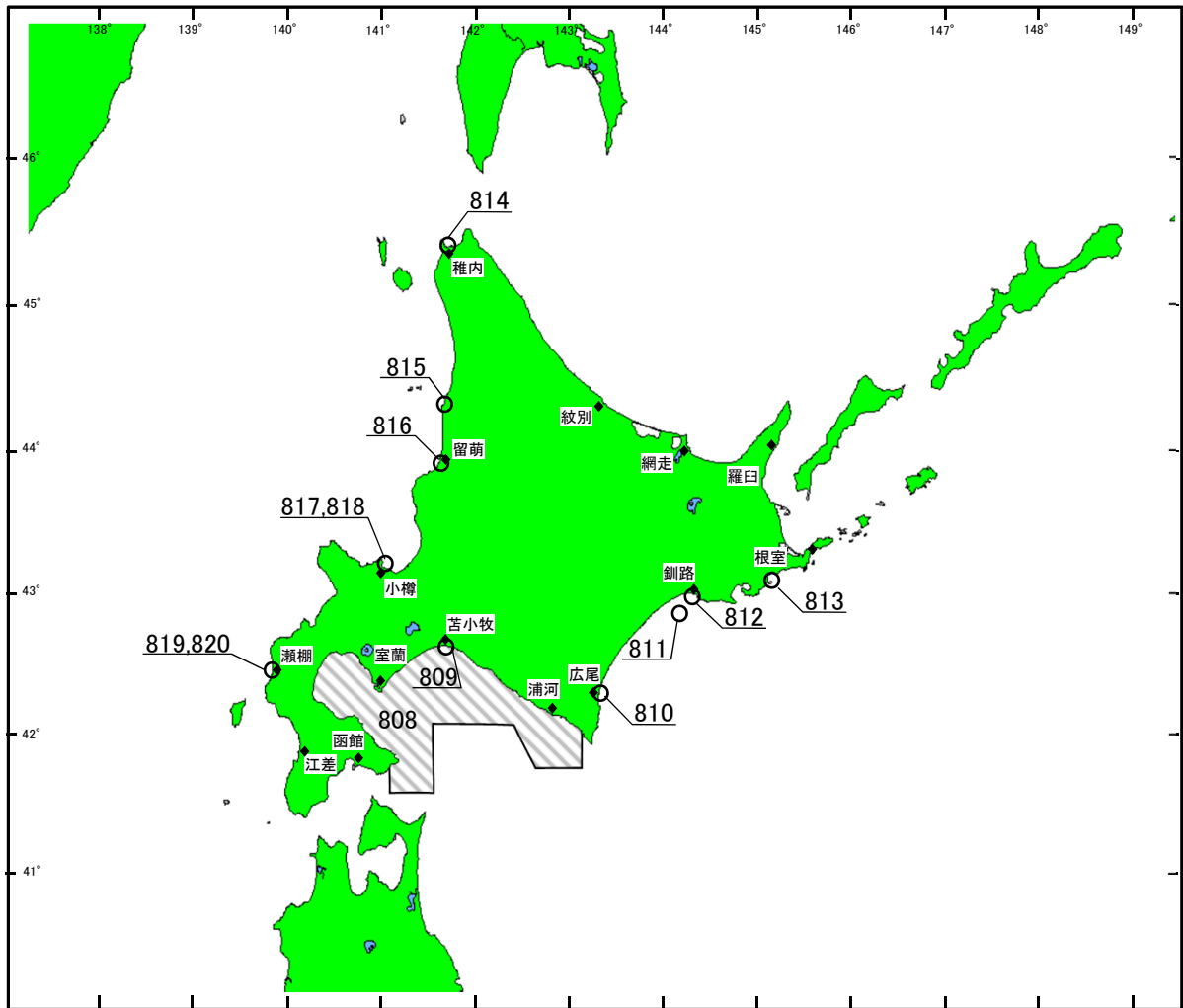
第一管区海上保安本部海洋情報部 監理課 情報係

〒047-8560 小樽市港町5番2号小樽地方合同庁舎(5階)

TEL (0134)27-0118(内線2515) FAX (0134)32-9301

インターネットアドレス <http://www1.kaiho.mlit.go.jp/KAN1/mailform.html>

# 索引図



## 事項別索引

水深関係	-----	819
訓練・試験関係	-----	812、813、816
航路標識関係	-----	814、817、818
港湾施設関係	-----	809、810、820
海洋調査関係	-----	808、815
漁業関係	-----	811

29年808項 北海道南岸 - 恵山岬付近～襟裳岬西方 海洋調査

下記区域で、調査船「蒼鷹丸(892t)」による海洋調査が実施される。

期 間 平成29年12月2日～17日

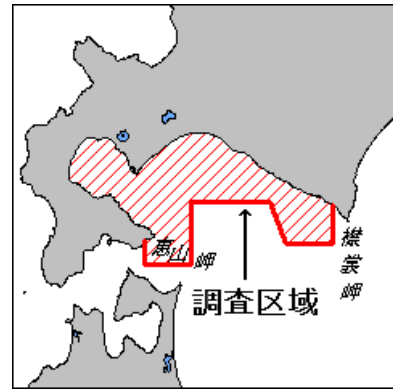
区 域 下記8地点を結ぶ線及び海岸線により囲まれる区域

- (1) 41-46N 141-05E (岸線上)
- (2) 41-35N 141-05E
- (3) 41-35N 141-35E
- (4) 42-05N 141-35E
- (5) 42-05N 142-25E
- (6) 41-45N 142-35E
- (7) 41-45N 143-05E
- (8) 42-03N 143-05E (岸線上)

備 考 停船して観測機器を垂下する

海 図 W43

出 所 北海道区水産研究所



29年809項 北海道南岸 - 苫小牧港、第3区 油抜き取り作業

下記区域で、作業船及び潜水士による乗揚げ船からの油抜き取り作業が実施されている。

期 間 平成29年11月27日～12月9日 (予備日 12月10日～16日)

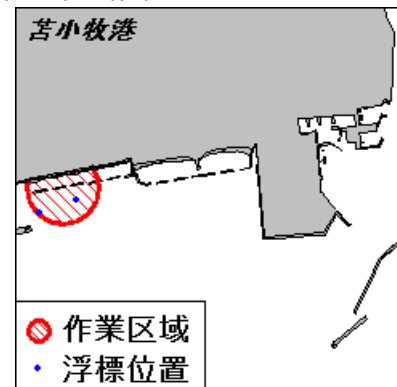
区 域 42-37-26N 141-35-30E

を中心とする半径300mの円内(陸域を除く)

備 考 沖側の係留用ワイヤーのアンカー位置は、  
 橙色灯付浮標(4秒1閃)2基で標示  
 潜水作業中、国際信号旗「A」旗掲揚

海 図 W1033A - JP1033A

出 所 苫小牧港長



29年810項 北海道南岸 - 十勝港 潜水調査

下記区域で、作業船及び潜水士による潜水調査が実施されている。

期 間 平成29年12月1日～12月30日 日出～日没

区 域 下記3地点を結ぶ線上付近

- (1) 42-18-03.0N 143-20-24.4E (防波堤先端)
- (2) 42-18-13.5N 143-20-08.3E (岸線上)
- (3) 42-18-24.7N 143-19-39.7E (岸線上)

備 考 潜水作業中、国際信号旗「A」旗掲揚

海 図 W35

出 所 広尾海上保安署



29年811項 北海道南岸 - 釧路港南西方 魚礁設置作業

下記位置で、作業船による魚礁設置作業が実施されている。

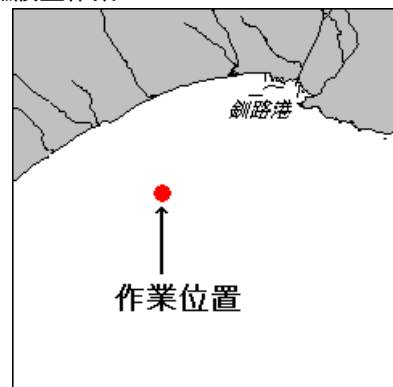
期 間 平成29年12月1日～平成30年1月30日 日出～日没

位 置 42-52.4N 144-09.9E 付近

備 考 作業位置は旗付浮標(レーダー反射器付)5基で標示  
 立方体型魚礁(高さ 3.0m)202基を平積み

海 図 W1032 - JP1032

出 所 釧路海上保安部



29年812項 北海道南岸 - 釧路港、東区第2区 潜水訓練

下記区域で、潜水訓練が実施される。

期 間 平成29年12月13日、15日、17日 0930～1200  
 区 域 下記3地点を結ぶ線及び海岸線により囲まれる区域  
 (1) 42-59-06.8N 144-22-17.6E (岸線上)  
 (2) 42-59-08.9N 144-22-13.4E  
 (3) 42-59-10.3N 144-22-14.3E (岸線上)

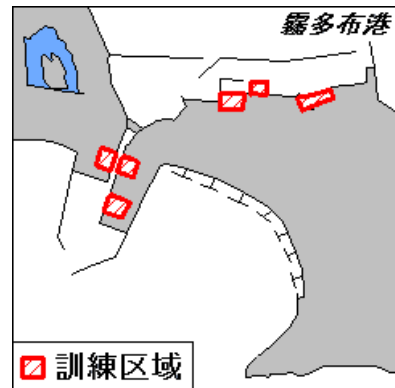
備 考 訓練中、国際信号旗「A」旗掲揚  
 海 図 W31-JP31  
 出 所 釧路港長



29年813項 北海道南岸 - 霧多布港 潜水訓練

図に示す区域で、潜水訓練が実施される。

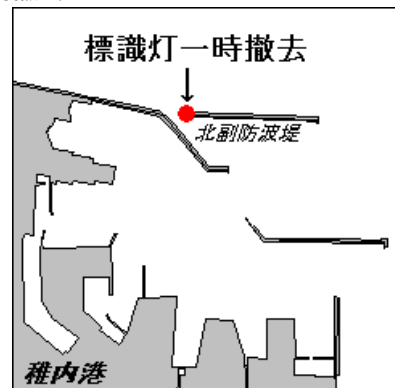
期 間 平成29年12月12日、14日、18日、20日 0930～1530  
 備 考 訓練中、国際信号旗「A」旗掲揚  
 訓練は、図に示す区域のうち1ヶ所で行う  
 海 図 W25(分図「霧多布港」)  
 出 所 釧路海上保安部



29年814項 北海道西岸 - 稚内港 標識灯一時撤去

下記位置の緑色標識灯は一時撤去される。

期 間 平成29年11月30日～平成30年4月中旬  
 位 置 45-25-07.8N 141-41-33.9E  
 海 図 W1041  
 出 所 稚内港長



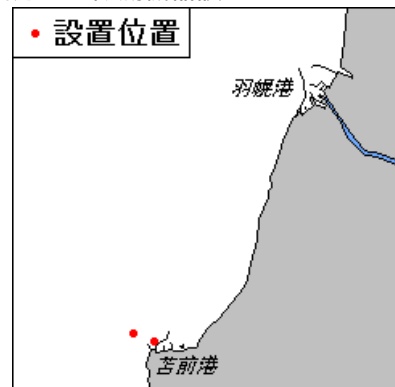
29年815項 北海道西岸 - 羽幌港南南西方、苫前港 観測機器設置

下記位置に、観測機器が設置される。

期 間 平成29年12月4日～平成30年2月9日  
 位 置 下記2地点付近  
 (1) 44-19.0N 141-39.0E  
 (2) 44-19.1N 141-38.6E

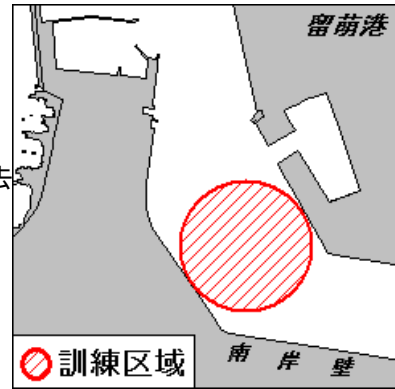
備 考 設置位置は、旗及び灯付浮標(レーダー反射器付)各2基で標示  
 期間中、作業船及び潜水土による設置、点検及び撤去作業を実施  
 潜水作業中、国際信号旗「A」旗掲揚

海 図 W1045  
 出 所 留萌海上保安部



29年816項 北海道西岸 - 留萌港、第2区 救難訓練

下記区域で、巡視船艇による救難訓練が実施される。  
 期 間 平成29年12月12日～14日 日出～日没  
 区 域 43-56-51.2N 141-38-17.3E  
 を中心とする半径170mの円内  
 備 考 区域内に浮標3基設置  
 一般船舶の出入港に支障がある場合は、浮標を一時撤去  
 海 図 W1046  
 出 所 留萌港長



29年817項 北海道西岸 - 小樽港 灯台灯質等変更

一管区水路通報29年42号752項削除  
 小樽港北副防波堤灯台は、下記のとおり灯質及び光達距離が変更された。  
 位 置 43-12.0N 141-01.6E  
 灯 質 (変更前) 単閃赤光 毎4秒に1閃光  
 (変更後) 連成不動単閃赤光 毎4秒に1閃光  
 光達距離 (変更前) 7海里  
 (変更後) 閃光7海里 不動光4海里  
 海 図 W5 - JP5 - W28 - JP28 - W41  
 参考書誌 411 0576番  
 出 所 第一管区海上保安本部交通部



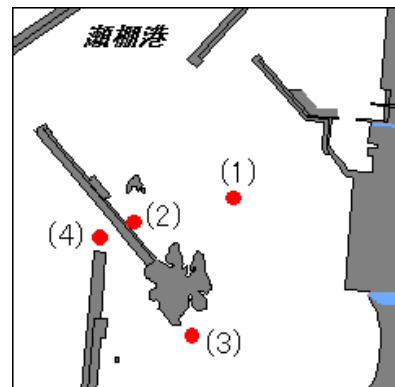
29年818項 北海道西岸 - 小樽港 灯台灯質等変更

一管区水路通報29年42号753項削除  
 小樽港島堤灯台は、下記のとおり灯質及び光達距離が変更された。  
 位 置 43-11.9N 141-01.5E  
 灯 質 (変更前) 群閃緑光 毎6秒に2閃光  
 (変更後) 連成不動単閃緑光 毎4秒に1閃光  
 光達距離 (変更前) 8海里  
 (変更後) 閃光7海里 不動光4海里  
 海 図 W5 - JP5 - W28 - JP28 - W41  
 参考書誌 411 0577番  
 出 所 第一管区海上保安本部交通部



29年819項 北海道西岸 - 瀬棚港 浅所存在

下記位置に、浅所が存在する。  
 位 置 下記4地点  
 (1) 42-26-54.3N 139-50-34.1E 水深 約3.5m  
 (2) 42-26-52.4N 139-50-23.5E 水深 約6.5m  
 (3) 42-26-43.4N 139-50-29.7E 水深 約3.5m  
 (4) 42-26-51.2N 139-50-20.0E 水深 約6m  
 海 図 W39 (瀬棚港)  
 出 所 第一管区海上保安本部海洋情報部



29年820項 北海道西岸 - 瀬棚港

防波堤延長

下記区域の防波堤(消波ブロック)は延長されている。

区 域 下記2地点を結ぶ線上付近(幅 30m)  
(1) 42-26-50.0N 139-50-19.9E  
(2) 42-26-50.7N 139-50-20.0E

海 図 W 3 9 (瀬棚港)  
出 所 第一管区海上保安本部海洋情報部

