

一管区水路通報第 1 0 号

平成 3 0 年 3 月 1 6 日

第一管区海上保安本部

第 1 1 7 項	北海道南岸	恵山岬北東方	救難訓練
第 1 1 8 項	北海道南岸	浦河港北西方	射撃訓練
第 1 1 9 項	北海道南岸	襟裳岬西方	射撃訓練
第 1 2 0 項	北海道東岸	根室港	養殖施設設置
第 1 2 1 項	北海道西岸	石狩湾港	放水口設置工事
第 1 2 2 項	北海道西岸	積丹岬北北東方	救難訓練
第 1 2 3 項	北海道西岸	茂津多岬北方	救難訓練

※水路通報の内容については、インターネット及びFAXで入手できます。

インターネットアドレス <http://www1.kaiho.mlit.go.jp/KAN1/tuho/index.html>

FAX 0134-27-6190 (ポーリングサービス)

一管区水路通報や水路図誌に関するお問い合わせは下記へどうぞ。

第一管区海上保安本部海洋情報部 監理課 情報係

〒047-8560 小樽市港町 5 番 2 号小樽地方合同庁舎(5階)

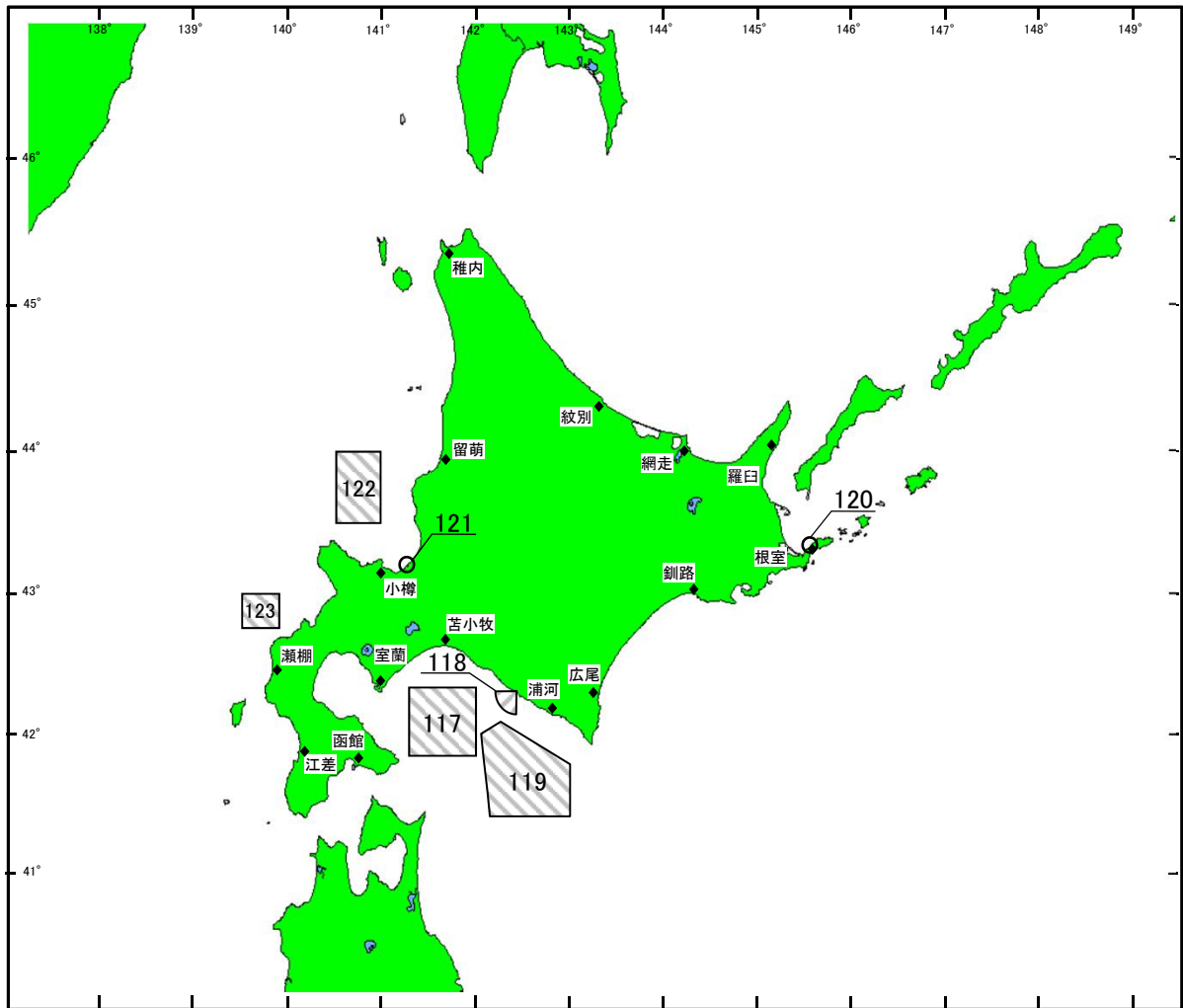
TEL (0134)27-0118(内線2515) FAX (0134)32-9301

インターネットアドレス <http://www1.kaiho.mlit.go.jp/KAN1/mailform.html>



海上保安制度創設 70 周年

索引図



事項別索引

訓練・試験関係	-----	117、118、119、122、123
港湾施設関係	-----	121
漁業関係	-----	120

30年117項 北海道南岸 - 恵山岬北東方 救難訓練

下記区域で、航空機による照明筒及びフレア等を投下する救難訓練が実施される。

期 間 平成30年4月1日～30日（土、日曜日及び祝日を除く）
0800～2100

区 域 下記経緯度線により囲まれる区域
(1) 42-20-09N (3) 141-19-46E
(2) 41-50-09N (4) 141-59-46E

海 図 W1030 - JP1030
出 所 航空自衛隊千歳救難隊



30年118項 北海道南岸 - 浦河港北西方 射撃訓練

下記区域で、陸上自衛隊による対空射撃訓練が実施される。

期 間 平成30年4月1日～15日 0800～1730

区 域 42-18-26N 142-26-33Eを中心とする半径20kmの円の
うち、真方位180°～270°の扇形区域

備 考 射撃開始及び終了時にサイレン吹鳴
射撃時間中、監視塔に赤色吹流しを掲揚

海 図 W1030 - JP1030
出 所 陸上自衛隊北部方面総監部



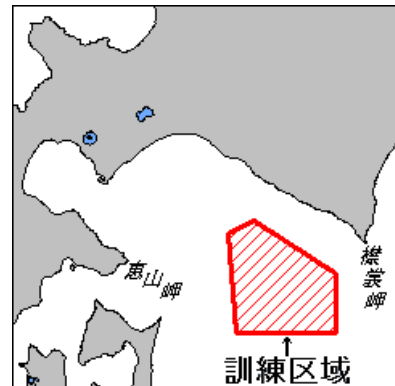
30年119項 北海道南岸 - 襟裳岬西方 射撃訓練

下記区域で、航空機による空対空射撃訓練が実施される。

期 間 平成30年4月2日～27日（土、日曜日を除く）
0800～1700

区 域 下記5地点を結ぶ線により囲まれる区域
(1) 41-43-09N 142-59-46E
(2) 41-20-10N 142-59-46E
(3) 41-20-10N 142-07-47E
(4) 41-59-09N 142-03-47E
(5) 42-04-09N 142-16-46E

海 図 W1030 - JP1030
出 所 防衛省防衛政策局



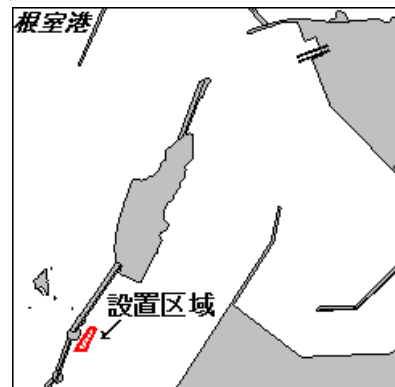
30年120項 北海道東岸 - 根室港 養殖施設設置

下記区域に、養殖施設が設置される。

期 間 平成30年4月1日～平成31年3月31日

区 域 下記4地点を結ぶ線により囲まれる区域
(1) 43-20-22.6N 145-34-28.9E
(2) 43-20-22.6N 145-34-29.6E
(3) 43-20-20.6N 145-34-28.3E
(4) 43-20-20.6N 145-34-27.1E

備 考 設置区域は黄色灯付浮標(4秒1閃)4基で標示
海 図 W24
出 所 根室港長



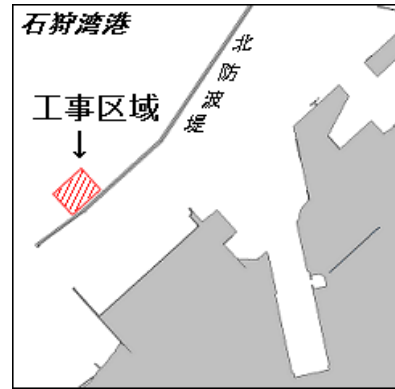
30年121項 北海道西岸 - 石狩湾港 放水口設置工事

下記区域で、起重機船及び潜水士による放水口設置工事が実施される。

期 間 平成30年3月19日～5月15日 日出～日没
 区 域 下記4地点を結ぶ線により囲まれる区域
 (1) 43-12-00.3N 141-15-39.0E
 (2) 43-12-07.5N 141-15-30.0E
 (3) 43-12-16.2N 141-15-43.1E
 (4) 43-12-09.0N 141-15-52.1E

備 考 工事区域は、黄色灯付浮標(4秒1閃)で標示
 潜水作業中、国際信号旗「A」旗掲揚

海 図 W 7
 出 所 石狩湾港長



30年122項 北海道西岸 - 積丹岬北北東方 救難訓練

下記区域で、航空機による照明筒及びフレア等を投下する救難訓練が実施される。

期 間 平成30年4月1日～30日 (土、日曜日及び祝日を除く)
 0800～2100

区 域 下記経緯度線により囲まれる区域
 (1) 44-00-08N (3) 140-29-46E
 (2) 43-30-08N (4) 140-59-46E

海 図 W 4 1
 出 所 航空自衛隊千歳救難隊



30年123項 北海道西岸 - 茂津多岬北方 救難訓練

下記区域で、航空機による照明筒及びフレア等を投下する救難訓練が実施される。

期 間 平成30年4月1日～30日 (土、日曜日及び祝日を除く)
 0800～2100

区 域 下記経緯度線により囲まれる区域
 (1) 43-00-09N (3) 139-29-47E
 (2) 42-45-09N (4) 139-54-47E

海 図 W 1 1 - J P 1 1
 出 所 航空自衛隊千歳救難隊

