

第十管区水路通報

第5号

- 第66項 九州西岸 — 天草下島東方 灯浮標復旧(予告)
- 第67項 九州東岸 — 細島港付近、門川漁港 いけす設置
- 第68項 九州東岸 — 細島港 稚魚採捕漁
- 第69項 九州東岸 — 細島港 いけす設置
- 第70項 九州東岸 — 宮崎港 特殊小型船舶操縦訓練
- 第71項 九州西岸 — 本渡瀬戸 浮棧橋補修作業
- 第72項 九州西岸 — 熊本港 海上訓練
- 第73項 北太平洋北西部 — ロケット打ち上げ
- 第74項 九州東岸 — 宮崎港及び付近 ヨットレース
- 第75項 豊後水道及び付近 — 掃海訓練
- 第76項 九州東岸 — 宮崎港 小型船舶操縦訓練
- 第77項 九州南岸 — 鹿児島湾北部 水中試験

★28年66項 九州西岸 — 天草下島東方 灯浮標復旧(予告)

一時撤去中の灯浮標が復旧される。

予定日 平成28年2月2日～4日

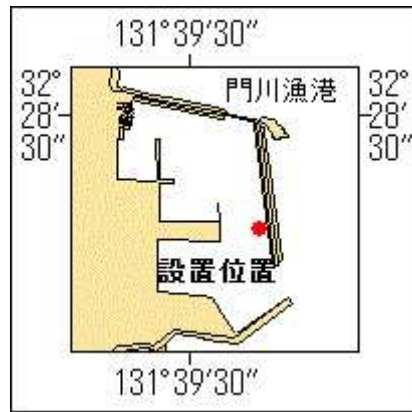
- 1 新和沖拓洋養殖施設C灯浮標(灯台表第1巻、6495.3)
位置 32-22-16N 130-14-34E
- 2 新和沖拓洋養殖施設D灯浮標(灯台表第1巻、6495.4)
位置 32-22-05N 130-14-55E
- 3 新和沖拓洋養殖施設第4号灯浮標(灯台表第1巻、6495.8)
位置 32-21-41N 130-14-10E
- 4 新和沖拓洋養殖施設第3号灯浮標(灯台表第1巻、6495.7)
位置 32-21-40N 130-13-57E
- 5 新和沖拓洋養殖施設第2号灯浮標(灯台表第1巻、6495.6)
位置 32-21-30N 130-14-31E
- 6 新和沖拓洋養殖施設第1号灯浮標(灯台表第1巻、6495.5)
位置 32-21-25N 130-14-27E
- 7 新和沖拓洋養殖施設B灯浮標(灯台表第1巻、6495.2)
位置 32-20-31N 130-13-09E
- 8 新和沖拓洋養殖施設A灯浮標(灯台表第1巻、6495.1)
位置 32-20-16N 130-13-39E

海図 W174-W206
出所 十本部交通部

★28年67項 九州東岸 — 細島港付近、門川漁港 いけす設置

いけすが設置されている。

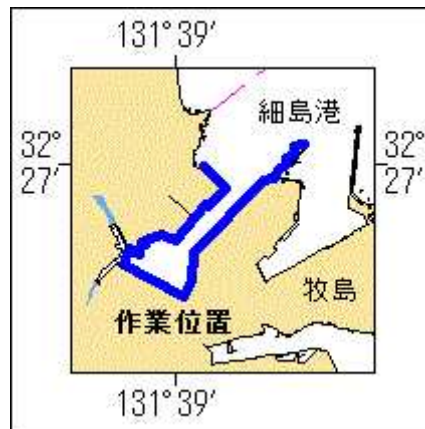
期間 平成28年3月16日まで
位置 32-28-19N 131-39-38E 付近
備考 設置位置を簡易灯(黄色)及び赤旗で表示
海図 W1223
出所 日向海上保安署



★28年68項 九州東岸 — 細島港 稚魚採捕漁

細島港工業港付近において、漁船による稚魚採捕漁が実施される。

期間 平成28年2月6日～3月16日
 区域 付図のとおり（岸壁より30mの区域）
 備考 1統2隻で操業
 付近に警戒船を配置
 海図 W1223
 出所 細島港長



★28年69項 九州東岸 — 細島港 いけす設置

いけすが設置されている。

期間 平成28年3月16日まで
 位置 32-26-21N 131-38-32E 付近
 備考 設置位置を簡易灯(黄色)及び赤旗で表示
 海図 W1223
 出所 細島港長



★28年70項 九州東岸 — 宮崎港 特殊小型船舶操縦訓練

特殊小型船舶操縦訓練が実施される。

期間 平成28年2月8日、9日、0830～1720
 区域 31-55-15N 131-28-08E 付近
 備考 区域内に簡易浮標6基を設置
 海図 W1272
 出所 宮崎海上保安部



★28年71項 九州西岸 — 本渡瀬戸 浮棧橋補修作業

潜水士及び作業船による浮棧橋係留索の交換作業が実施される。

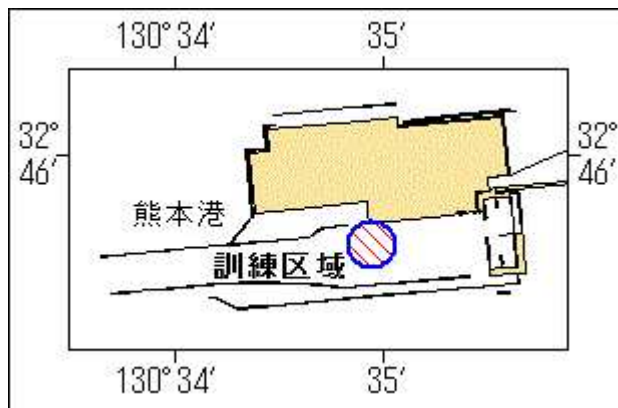
期間 平成28年2月8日～29日（予備日を含む）、日出～日没
 区域 32-25-45N 130-12-37E 付近
 備考 潜水作業中、国際信号旗「A」旗を掲揚
 付近に警戒船を配置
 海図 W1252-W174
 出所 熊本海上保安部



★28年72項 九州西岸 — 熊本港 海上訓練

巡視艇による海上訓練が実施される。

期間 平成28年2月10日、0930～1040
 区域 32-45-38N 130-34-57E を中心とする半径0.1海里の円内
 備考 訓練中、国際信号旗「UY」「NE4」旗を掲揚
 海図 W171
 出所 熊本海上保安部



★28年73項 北太平洋北西部 — ロケット打ち上げ

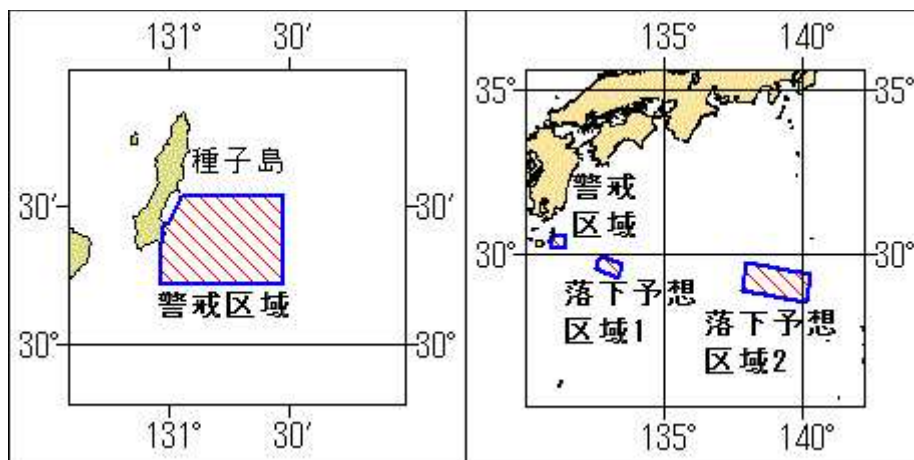
宇宙航空研究開発機構種子島宇宙センター (30-24-04N 130-58-39E) において、H-IIAロケット30号機の海上警戒及び打ち上げが実施される。

- 海上警戒期間 平成28年2月12日、1315~1900頃
(予備日13日~29日、1315~1930頃)
- 海上警戒区域 8地点を結ぶ線及び陸岸で囲まれる区域
- (1) 30-25-40N 130-58-22E (岸線上)
 - (2) 30-26-48N 130-59-53E
 - (3) 30-32-24N 131-02-56E
 - (4) 30-32-24N 131-28-12E
 - (5) 30-13-12N 131-28-12E
 - (6) 30-13-12N 130-57-49E
 - (7) 30-21-57N 130-57-49E
 - (8) 30-22-23N 130-57-40E (岸線上)

落下物 固体ロケットブースタ、衛星フェアリング
海面落下予想期間 平成28年2月12日、1750~1857頃
(予備日13日~2月29日、1750~1927頃)

- 海面落下予想区域 1 固体ロケットブースタ
5地点で囲まれる区域
- (9) 29-35-00N 132-33-00E
 - (10) 29-49-48N 132-39-09E
 - (11) 29-56-38N 132-48-53E
 - (12) 29-40-00N 133-30-00E
 - (13) 29-16-00N 133-20-00E
- 2 衛星フェアリング
4地点で囲まれる区域
- (14) 28-51N 137-47E
 - (15) 29-44N 137-56E
 - (16) 29-21N 140-17E
 - (17) 28-28N 140-08E

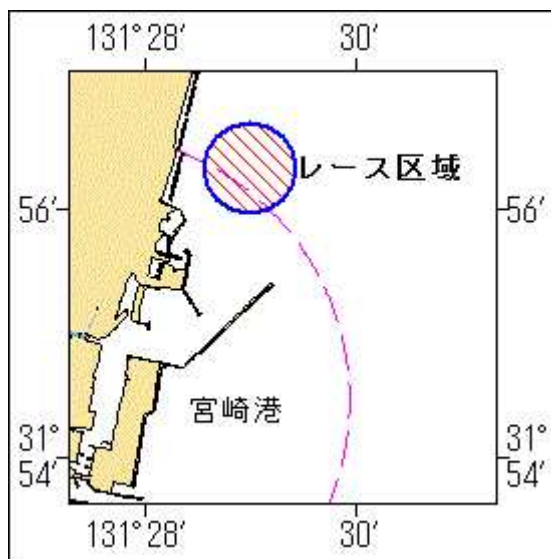
海図番号 W1221-JP1221-W1072-W1001
海図出所 宇宙航空研究開発機構



★28年74項 九州東岸 — 宮崎港及び付近 ヨットレース

ヨットレースが実施される。
期間 平成28年2月13日、0900~1700

14日、0900～1300
 区域 31-56-20N 131-29-00Eを中心とする半径700mの円内
 海図 W1272
 出所 宮崎海上保安部

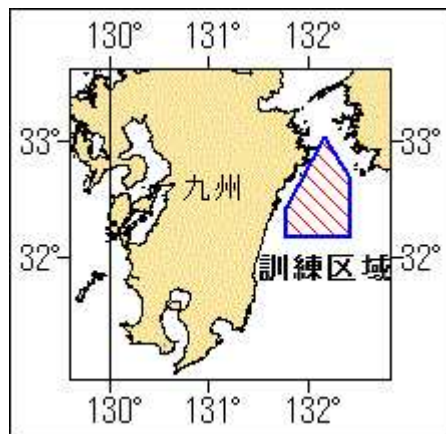


★28年75項 豊後水道及び付近 — 掃海訓練

自衛隊航空機による照明筒の投下を伴う掃海訓練が実施される。

期間 平成28年2月5日、0900～1200
 区域 5地点で囲まれる区域
 (1) 33-02-06N 132-10-06E
 (2) 32-40-50N 132-26-00E
 (3) 32-10-00N 132-26-00E
 (4) 32-10-00N 131-46-51E
 (5) 32-26-12N 131-46-51E

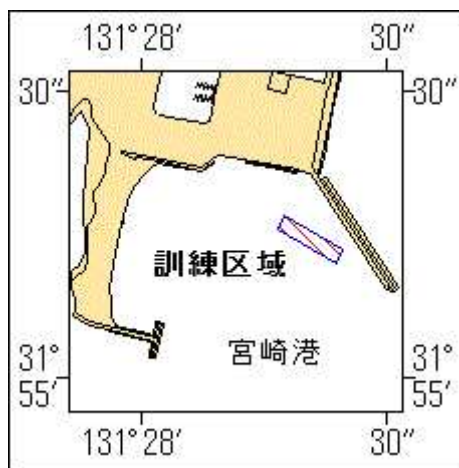
海図 W1220-JP1220-W157
 出所 海上自衛隊第111航空隊



★28年76項 九州東岸 — 宮崎港 小型船舶操縦訓練

小型船舶操縦訓練が実施される。

期間 平成28年2月15日、16日、0730～1720
 区域 31-55-15N 131-28-21E 付近
 備考 区域内に簡易浮標3基を設置
 海図 W1272
 出所 宮崎海上保安部



★28年77項 九州南岸 ー 鹿児島湾北部 水中試験

海上自衛隊による水中試験が実施される。

期間 平成28年2月16日～18日、25日、29日、日出～日没

区域 4地点で囲まれる区域

(1) 31-41-28N 130-47-34E

(2) 31-40-47N 130-48-33E

(3) 31-36-31N 130-44-26E

(4) 31-37-47N 130-44-00E

備考 付近に警戒船を配置

海図 W221-JP221-W1221-JP1221

出所 海上自衛隊佐世保地方総監部

