

# 第十管区水路通報

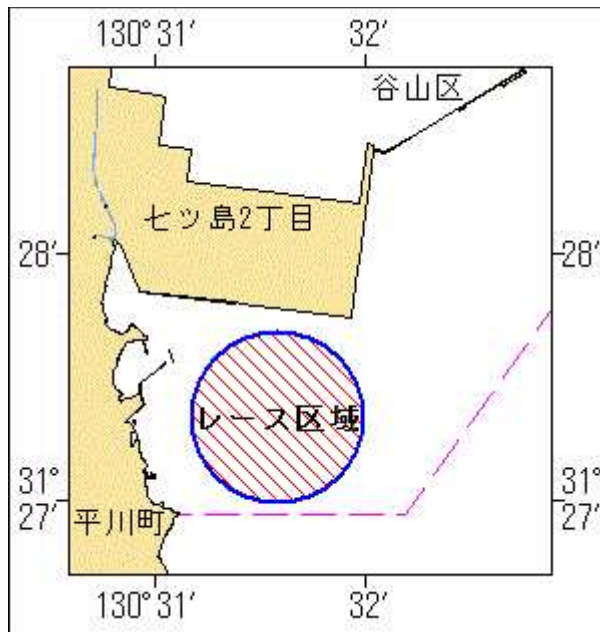
## 第 11 号

- 第 140項 九州南岸 — 鹿児島港、外港 ヨットレース
- 第 141項 九州南岸 — 鹿児島港、谷山区南方 潜水作業
- 第 142項 南西諸島 — 奄美大島、大島海峡、篠川湾 ケーソン仮置き
- 第 143項 東シナ海北部 — 海底線修理作業
- 第 144項 南西諸島 — 大隅群島、口永良部島 掘下げ作業期間延長
- 第 145項 九州西岸 — 八代海 ヨットレース
- 第 146項 九州西岸 — 甬島列島下甬島 灯台光度等変更
- 第 147項 九州南岸 — 佐多岬西方 射撃訓練中止
- 第 148項 九州東岸 — 外浦港東方 海上訓練

### ★28年140項 九州南岸 — 鹿児島港、外港 ヨットレース

ヨットレースが実施される。

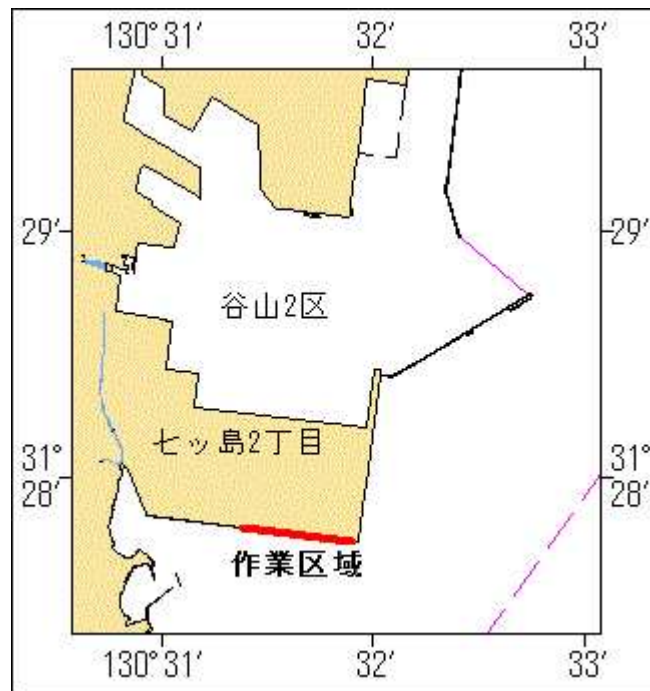
期 間 平成28年3月12日、13日、1000~1700  
区 域 31-27-20N 130-31-35Eを中心とする半径650mの円内  
備 考 付近に監視船を配置  
海 図 W214B-JP214B-W1248-JP1248-W221-JP221  
出 所 鹿児島港長



### ★28年141項 九州南岸 — 鹿児島港、谷山区南方 潜水作業

潜水士による護岸の補修作業が実施されている。

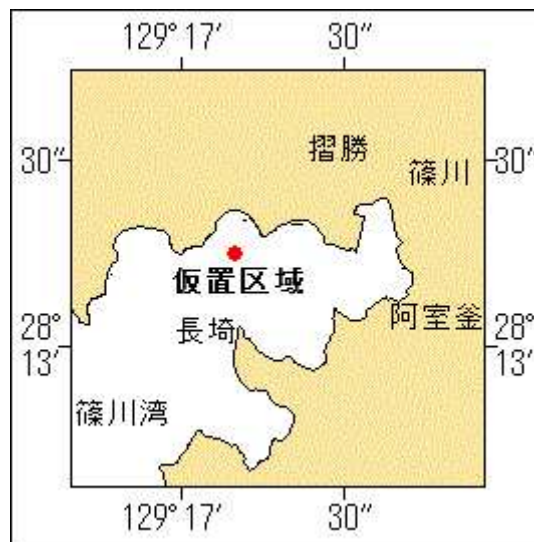
期 間 平成28年5月10日まで（予備日を含む）、0800~1700  
区 域 2地点を結ぶ線上付近  
(1) 31-27-48N 130-31-23E  
(2) 31-27-45N 130-31-54E  
備 考 潜水作業中、国際信号旗「A」旗を掲揚  
付近に監視船を配置  
海 図 W214B-JP214B-W221-JP221  
出 所 鹿児島港長



★28年142項 南西諸島 — 奄美大島、大島海峡、篠川湾 ケーソン仮置き

ケーソンが仮置きされている。

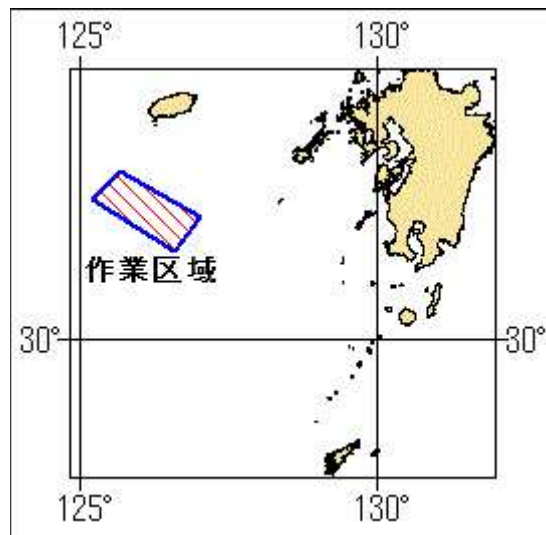
期間 当分の間  
 区域 28-13-15N 129-17-10E 付近  
 備考 四隅を簡易灯(黄色)で表示  
 海図 W230  
 出所 十本部海洋情報部



★28年143項 東シナ海北部 — 海底線修理作業

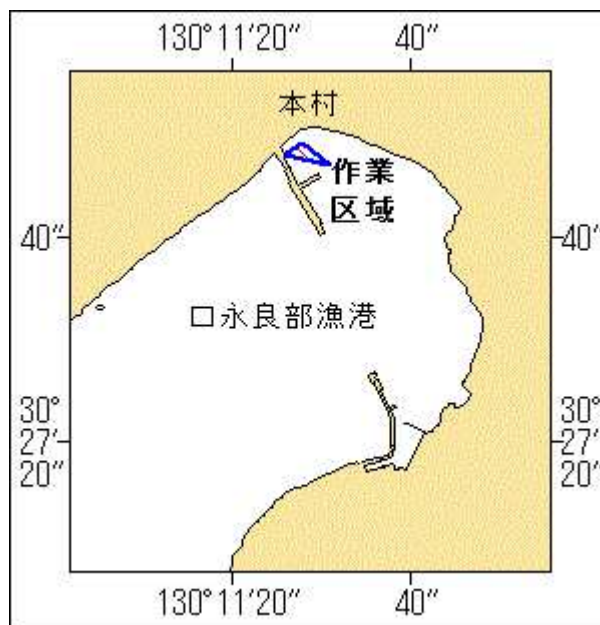
作業船「SEGERO」(8323t)による海底線修理作業が実施されている。

期間 平成28年3月20日まで(予備日21日~29日)  
 区域 4地点で囲まれる区域  
 (1) 32-26-21N 125-41-05E  
 (2) 31-46-40N 127-02-34E  
 (3) 31-18-21N 126-36-07E  
 (4) 32-03-13N 125-13-17E  
 海図 W1002-W210-FW210-W1001  
 出所 海上保安庁海洋情報部



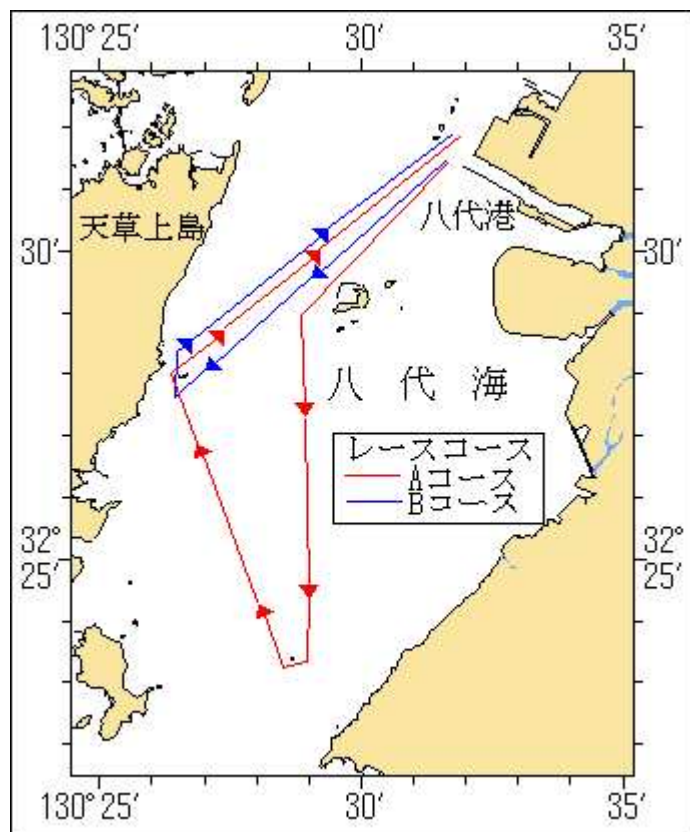
★28年144項 南西諸島 — 大隅群島、口永良部島 掘下げ作業期間延長

(十管区水路通報28年7号92項削除)  
 作業船による掘下げ作業が期間を延長して実施されている。  
 期間 平成28年6月6日まで、日出～日没  
 区域 3地点で囲まれる区域  
     (1) 30-27-49N 130-11-28E  
     (2) 30-27-48N 130-11-26E  
     (3) 30-27-47N 130-11-31E  
 備考 作業区域を赤旗及び簡易灯で表示  
 海図 W216 (口永良部湾)  
 出所 鹿児島海上保安部



★28年145項 九州西岸 — 八代海 ヨットレース

「第43回八代市長杯ヨットレース」が開催される。  
 期間 平成28年3月20日、0900～1600  
 区域 付図のとおり  
 海図 W170-W206  
 出所 八代港長



★28年146項 九州西岸 — 甌島列島下甌島 灯台光度等変更

(十管区水路通報28年10号128項削除)

「円崎灯台」(灯台表第1巻、6586) (31-47.4N 129-47.0E) は光度及び高さに変更された。

光度 [変更前]5600カンデラ  
 [変更後]3700カンデラ  
 高さ (地上から構造物の頂部まで)  
 [変更前]11m  
 [変更後]10m

海図 W209-W207-W213-JP213-W1222-  
 JP1222-W187-JP187-W180

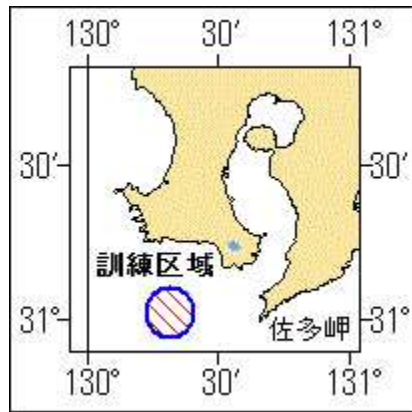
出所 串木野海上保安部

★28年147項 九州南岸 — 佐多岬西方 射撃訓練中止

(十管区水路通報28年10号124項削除)

巡視船による射撃訓練は中止された。

期間 平成28年3月18日、0900~1700  
 区域 31-01N 130-19E を中心とする半径5海里の円内  
 備考 訓練中、国際信号旗「UY」及び「NE4」旗を掲揚  
 海図 W221-JP221-W1221-JP1221  
 出所 鹿児島海上保安部



## ★28年148項 九州東岸 — 外浦港東方 海上訓練

(十管区水路通報28年8号105項削除)

小型船舶による海上訓練（潜水作業を含む）が期間変更のうえ実施される。

期 間 平成28年3月22日、1100～2130、23日、0800～1000  
 区 域 31-31-00N 131-23-18Eを中心とする半径0.5海里の円内  
 備 考 潜水作業中、国際信号旗「A」旗を掲揚  
 海 図 W181（油津港及外浦港）  
 出 所 航空自衛隊新田原救難隊

