

第十管区水路通報

第 12 号

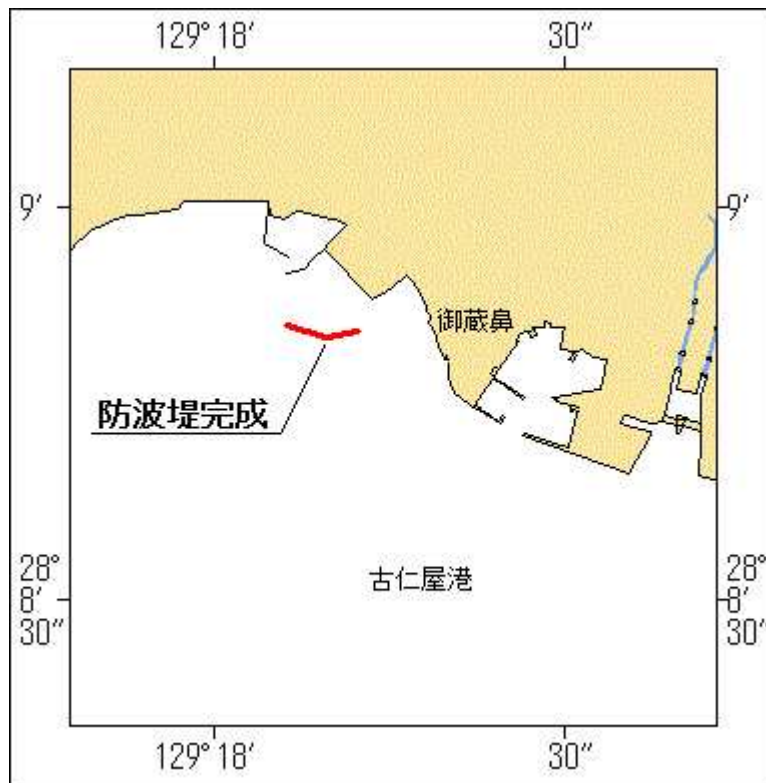
- 第 149項 九州西岸 — 甬島列島下甬島 灯台消灯
- 第 150項 南西諸島 — 奄美大島、古仁屋港 防波堤完成
- 第 151項 九州南岸 — 鹿児島港、新港区 岸壁築造工事期間延長
- 第 152項 九州西岸 — 三角港及び付近 養殖施設設置
- 第 153項 九州南岸 — 鹿児島湾、桜島周辺 魚礁設置作業
- 第 154項 南西諸島 — 奄美大島、名瀬港 灯台移設
- 第 155項 九州西岸 — 野間岬北東方及び坊ノ岬北方 魚礁設置作業
- 第 156項 南西諸島 — 種子島海峡 深淺測量
- 第 157項 南西諸島 — 大隅群島、竹島港 防波堤延長工事期間延長
- 第 158項 南西諸島 — トカラ群島、小宝島 掘下げ作業
- 第 159項 九州西岸 — 甬島列島西北西方 射撃訓練
- 第 160項 九州東岸 — 日向灘 救難訓練
- 第 161項 九州西岸 — 東シナ海 救難訓練
- 第 162項 九州東岸 — 宮崎港 小型船舶操縦訓練等

★28年149項 九州西岸 — 甬島列島下甬島 灯台消灯

「円埼灯台」(灯台表第1巻、6586)(31-47.4N 129-47.0E)は消灯している。
備考 仮灯(単閃白光、毎3秒に1閃光)を設置
海図 W209-W207-W213-JP213-W1222-JP1222-W187-JP187-W180
出所 串木野海上保安部

★28年150項 南西諸島 — 奄美大島、古仁屋港 防波堤完成

工事中の防波堤が完成している。
位置 3地点を結ぶ線上(幅約6.0m)
(1) 28-08-51.0N 129-18-06.1E
(2) 28-08-50.0N 129-18-09.6E
(3) 28-08-50.6N 129-18-12.4E
備考 (1) 付近に簡易標識(赤色、5秒1閃光)が設置されている。
(3) 付近に簡易標識(白色、4秒1閃光)が設置されている。
海図 W230
出所 十本部海洋情報部

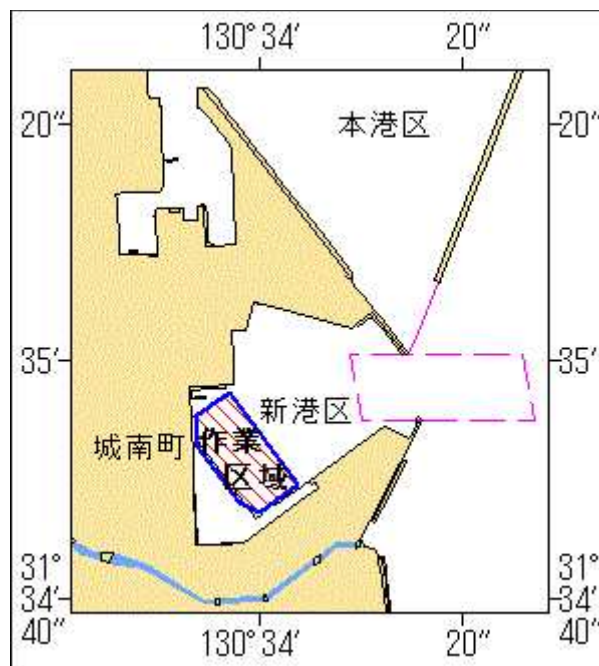


★28年151項 九州南岸 — 鹿児島港、新港区 岸壁築造工事期間延長

(十管区水路通報27年40号571項削除)
 潜水士及び作業船による岸壁築造工事が期間を延長して実施されている。

- 期間 平成28年5月10日まで、日出～日没
 区域 6地点で囲まれる区域
 (1) 31-34-57N 130-33-57E
 (2) 31-34-50N 130-34-04E
 (3) 31-34-47N 130-34-00E
 (4) 31-34-48N 130-33-58E
 (5) 31-34-53N 130-33-54E
 (6) 31-34-55N 130-33-54E

備考 潜水作業中、国際信号旗「A」旗を掲揚
 付近に警戒船を配置
 海図 W214A
 出所 鹿児島港長

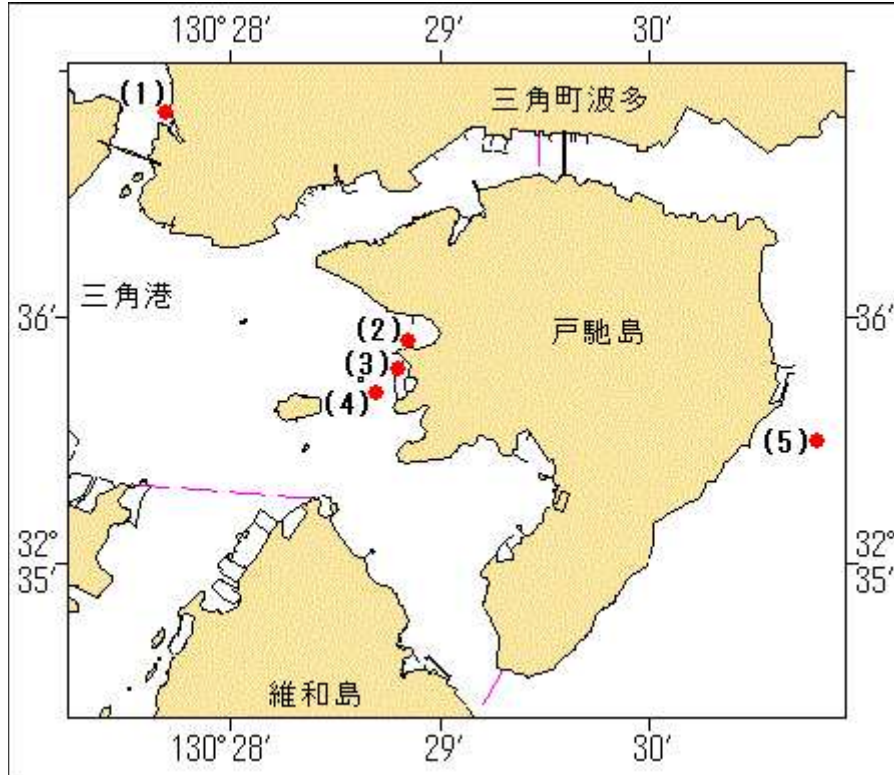


★28年152項 九州西岸 — 三角港及び付近 養殖施設設置

養殖いかだ^が設置される。

期間 平成28年3月23日～10月31日
 区域 5地点付近
 (1) 32-36-49N 130-27-42E
 (2) 32-35-54N 130-28-51E
 (3) 32-35-48N 130-28-48E
 (4) 32-35-42N 130-28-42E
 (5) 32-35-30N 130-30-48E

備考 設置区域を簡易灯で表示
 海図 W194-W170-W169
 出所 三角港長

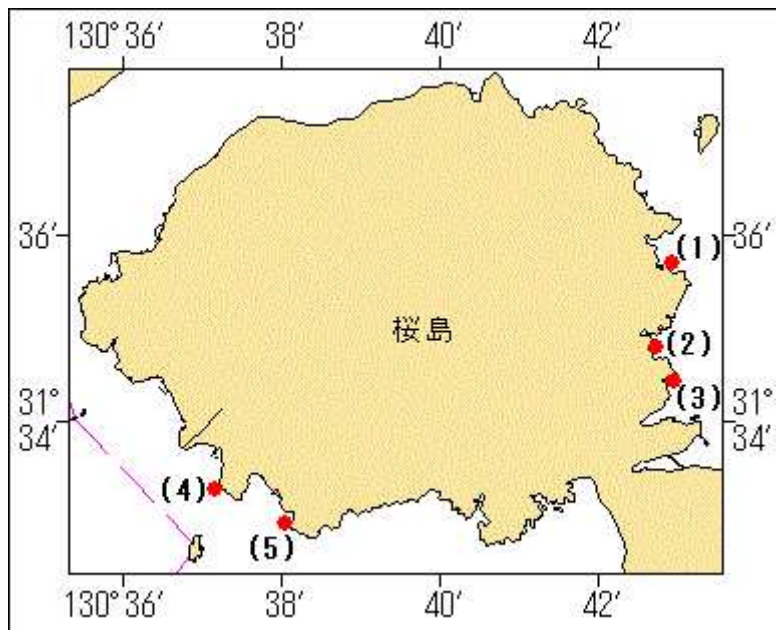


★28年153項 九州南岸 — 鹿児島湾、桜島周辺 魚礁設置作業

作業船による魚礁設置作業が実施される。

期間 平成28年3月25日
 区域 5地点付近
 (1) 31-35-42N 130-42-57E
 (2) 31-34-47N 130-42-44E
 (3) 31-34-25N 130-42-58E
 (4) 31-33-15N 130-37-10E
 (5) 31-32-53N 130-38-04E

海図 W221-JP221
 出所 鹿児島海上保安部



★28年154項 南西諸島 — 奄美大島、名瀬港 灯台移設

(十管区水路通報28年10号136項削除)

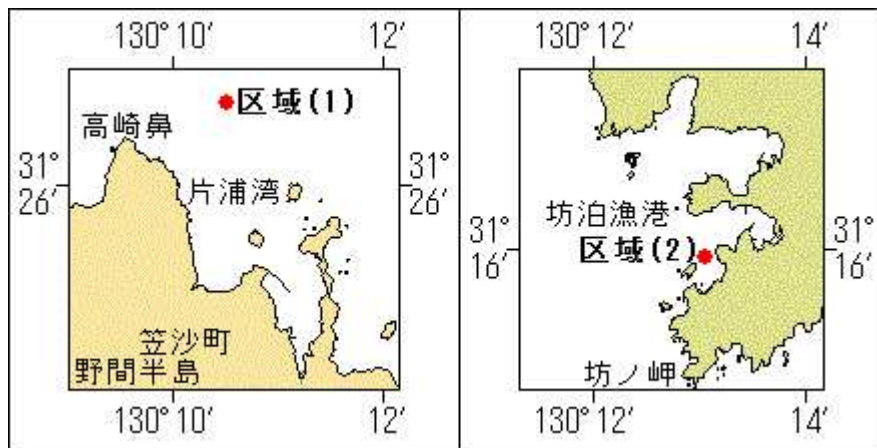
「名瀬港立神灯台」(灯台表第1巻、6941) (28-24.5N 129-29.9E) は名称変更の上、移設された。

名称	[移設前] 名瀬港立神灯台 [移設後] 名瀬港沖防波堤灯台
位置	[移設前] 28-24-30N 129-29-55E [移設後] 28-24-24N 129-30-15E
塗色及び構造	[移設前] 白色 塔形 [移設後] 赤色 塔形
灯質	[移設前] 群閃白光 毎6秒に2閃光 [移設後] 単閃赤光 毎3秒に1閃光
光度	[移設前] 実効光度640カンデラ [移設後] 実効光度390カンデラ
光達距離	[移設前] 8.0海里 [移設後] 7.0海里
高さ	(平均水面上から灯火まで) [移設前] 39m [移設後] 19m (地上から頂部まで) [移設前] 9.1m [移設後] 12m
備考	移設後の位置付近に設置されていた「名瀬港沖防波堤仮設灯台」(灯台表第1巻、6941.1) (28-24.4N 129-30.2E) は廃止された 名瀬港沖防波堤の東端付近に設置されていた、工事区域を示す簡易灯(YLt)は撤去された
海図	W1202-W225-W231
出所	十本部交通部

★28年155項 九州西岸 — 野間岬北東方及び坊ノ岬北方 魚礁設置作業

作業船による魚礁設置作業が実施されている。

期間	平成28年3月28日まで
区域	2地点付近 (1) 31-26-40N 130-10-31E (2) 31-15-56N 130-13-03E
備考	付近に警戒船を配置 工事区域を旗付浮標で表示
海図	W192(片浦湾)-W192(坊泊漁港)-W207-W1222-JP1222
出所	串木野海上保安部



★28年156項 南西諸島 — 種子島海峡 深浅測量

作業船による深浅測量が実施される。

期間 平成28年3月23日～31日（内3日間）、日出～日没

区域 4地点で囲まれる区域

(1) 30-18.9N 130-54.3E

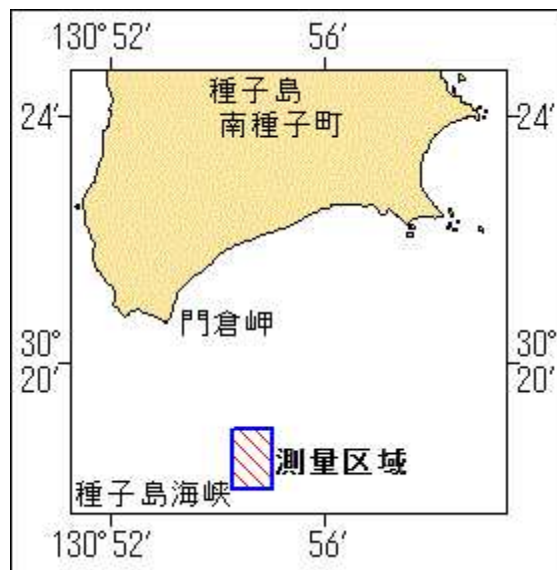
(2) 30-18.9N 130-55.0E

(3) 30-17.9N 130-55.0E

(4) 30-17.9N 130-54.3E

海図 W1221-JP1221

出所 鹿児島海上保安部



★28年157項 南西諸島 — 大隅群島、竹島港 防波堤延長工事期間延長

（十管区水路通報28年7号91項削除）

潜水士及び作業船による防波堤延長工事が期間を延長して実施されている。

期間 平成28年6月20日まで（予備日を含む）、日出～日没

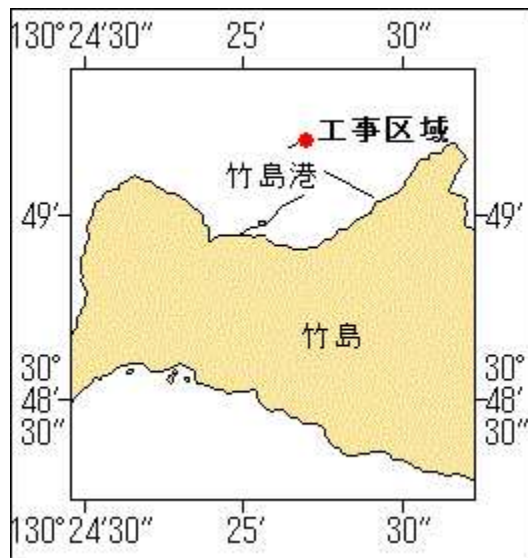
区域 30-49-12N 130-25-10E 付近

備考 付近に警戒船を配置

潜水作業中、国際信号旗「A」旗を掲揚

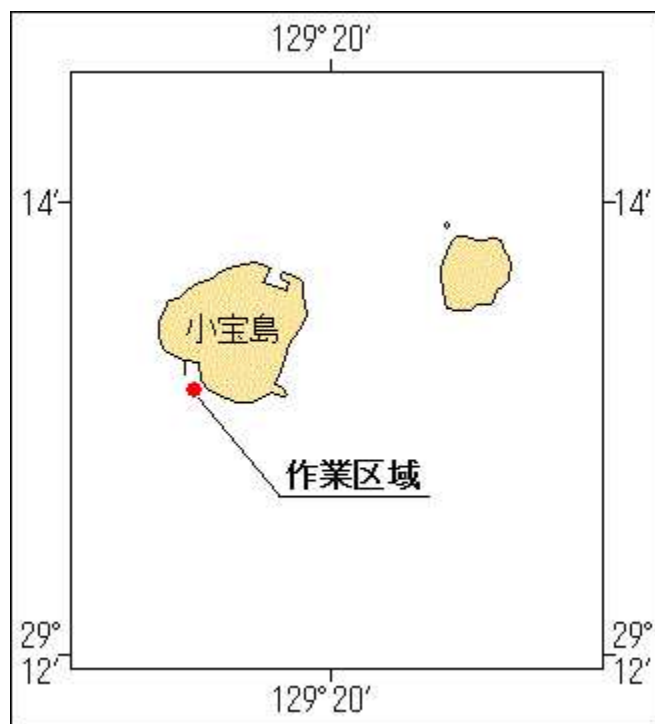
海図 W215

出所 鹿児島海上保安部



★28年158項 南西諸島 — トカラ群島、小宝島 掘下げ作業

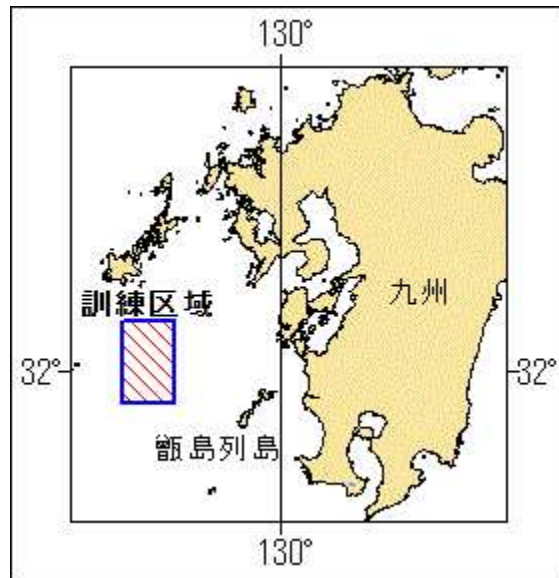
作業船による掘下げ作業が実施される。
 期間 平成28年3月29日～6月17日、日出～日没
 区域 29-13-10N 129-19-19E 付近
 海図 W231
 出所 鹿児島海上保安部



★28年159項 九州西岸 — 甑島列島西北西方 射撃訓練

フォックスロット区域において、自衛艦及び自衛隊航空機による対空射撃訓練及び水上射撃が実施される。

期間 平成28年3月29日、30日（予備日31日、4月1日）、0800～1700
 区域 4地点で囲まれる区域
 (1) 32-20-12N 128-45-52E
 (2) 32-20-12N 129-09-52E
 (3) 31-47-12N 129-09-52E
 (4) 31-47-12N 128-45-52E
 備考 訓練実施中、実施艦に「B」旗が掲揚される
 海図 W213-JP213-W187-JP187-W180-W437
 出所 防衛省海上幕僚監部



★28年160項 九州東岸 — 日向灘 救難訓練

自衛隊航空機による照明筒及びフレア等の投下を伴う救難訓練が実施される。

期 間 平成28年4月1日～30日（土曜、日曜及び祝日を除く）、0700～2100

区域1 5地点で囲まれる区域

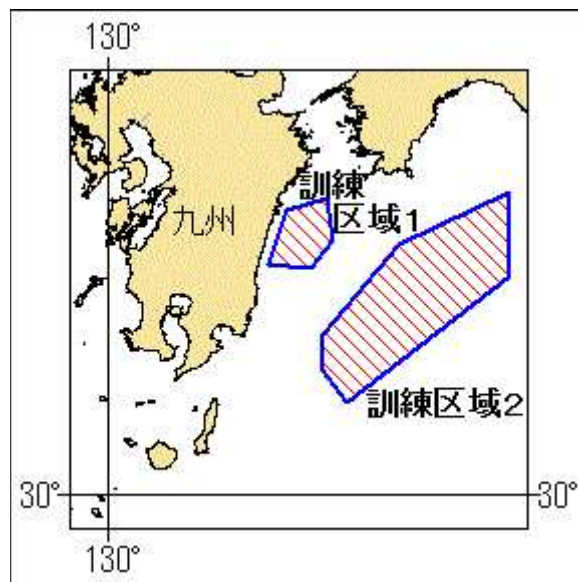
(1)	32-33-12N	132-09-51E
(2)	32-11-12N	132-13-51E
(3)	31-57-13N	132-00-51E
(4)	31-59-13N	131-35-51E
(5)	32-26-12N	131-46-51E

区域2 6地点で囲まれる区域

(6)	32-35-50N	134-00-00E
(7)	31-52-55N	134-00-00E
(8)	30-48-13N	132-22-51E
(9)	31-04-13N	132-07-51E
(10)	31-23-13N	132-07-51E
(11)	32-09-13N	132-53-51E

海 図 W 1 2 2 0 - J P 1 2 2 0 - W 1 5 7

出 所 航空自衛隊新田原救難隊



★28年161項 九州西岸 — 東シナ海 救難訓練

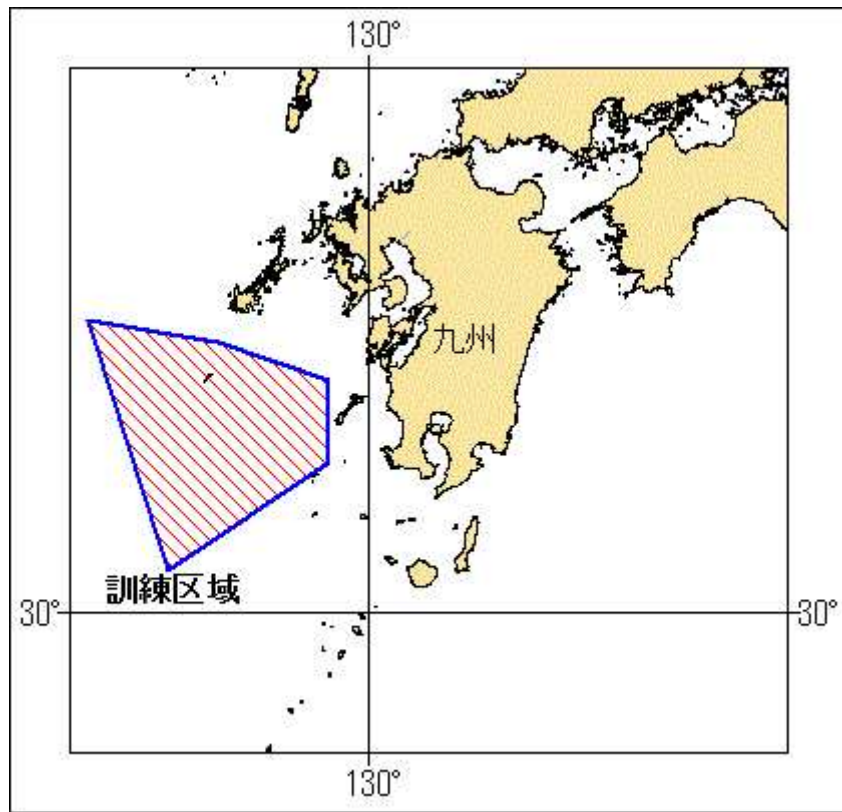
自衛隊航空機による照明筒及びフレア等の投下を伴う救難訓練が実施される。

期 間 平成28年4月1日～30日（土曜、日曜及び祝日を除く）、0700～2100

区 域 5地点で囲まれる区域

- (1) 32-30-12N 127-11-53E
- (2) 32-19-12N 128-29-52E
- (3) 32-00-12N 129-34-52E
- (4) 31-18-13N 129-34-52E
- (5) 30-22-13N 127-59-53E

海 図 W 4 3 7 - W 1 8 0
 出 所 航空自衛隊新田原救難隊



★28年162項 九州東岸 — 宮崎港 小型船舶操縦訓練等

小型船舶操縦訓練及び特殊小型船舶操縦訓練（水上オートバイ）が実施される。

期 間 平成28年4月1日～30日、0800～日没
 区 域 31-55-15N 131-28-22E 付近
 備 考 区域内に簡易浮標3基を設置（小型船舶操縦訓練時）
 区域内に簡易浮標6基を設置（特殊小型船舶操縦訓練時）
 海 図 W 1 2 7 2
 出 所 宮崎海上保安部

